



ประกาศสำนักงานคณะกรรมการการเลือกตั้งประจำจังหวัดนครสวรรค์
เรื่อง รูปแบบการแบ่งเขตเลือกตั้งสมาชิกสภาผู้แทนราษฎรแบบแบ่งเขตเลือกตั้ง
ของจังหวัดนครสวรรค์

ด้วยคณะกรรมการการเลือกตั้งได้มีประกาศคณะกรรมการการเลือกตั้ง เรื่อง จำนวนสมาชิกสภาผู้แทนราษฎรแบบแบ่งเขตเลือกตั้งและเขตเลือกตั้งของแต่ละจังหวัดจะมี ประกาศ ณ วันที่ ๓ มีนาคม ๒๕๖๖

อาศัยอำนาจตามความในข้อ ๔๓ ของระเบียบคณะกรรมการการเลือกตั้งว่าด้วยการเลือกตั้งสมาชิกสภาผู้แทนราษฎร พ.ศ.๒๕๖๖ จึงประกาศรูปแบบการแบ่งเขตเลือกตั้งสมาชิกสภาผู้แทนราษฎรแบบแบ่งเขตเลือกตั้ง จังหวัดนครสวรรค์ เพื่อรับฟังความคิดเห็นของพรรคการเมืองและประชาชนในจังหวัดนครสวรรค์ ดังต่อไปนี้

๑. รูปแบบการแบ่งเขตเลือกตั้งสมาชิกสภาผู้แทนราษฎรแบบแบ่งเขตเลือกตั้ง จังหวัดนครสวรรค์ จำนวน ๔ รูปแบบ ตามเอกสารและแผนที่แนบท้ายประกาศฉบับนี้

๒. พรรคการเมืองพรรคใดหรือประชาชนผู้ใด มีข้อคิดเห็นหรือข้อเสนอแนะเกี่ยวกับรูปแบบการแบ่งเขตเลือกตั้งสมาชิกสภาผู้แทนราษฎรแบบแบ่งเขตเลือกตั้ง จังหวัดนครสวรรค์ ให้แสดงความคิดเห็นหรือข้อเสนอแนะต่อผู้อำนวยการการเลือกตั้งประจำจังหวัดนครสวรรค์ ภายในระยะเวลา ๑๐ วัน นับแต่วันปิดประกาศ (ภายในวันที่ ๑๓ มีนาคม ๒๕๖๖) โดยจัดส่งความคิดเห็นหรือข้อเสนอแนะเป็นหนังสือหรือกรอกข้อความในแบบรับฟังความคิดเห็นท้ายประกาศ ไปยังสำนักงานคณะกรรมการการเลือกตั้งประจำจังหวัดนครสวรรค์ ที่อยู่ ๙๐๖ หมู่ ๗ ตำบลหนองปลิง อำเภอเมืองนครสวรรค์ จังหวัดนครสวรรค์ ๖๐๐๐๐ หรือทางโทรสารหมายเลข ๐ ๕๖๒๕ ๖๐๑๗ หรือทางไปรษณีย์อิเล็กทรอนิกส์ (E-mail : nakhonsa@ect.go.th)

๓. ในกรณีพรรคการเมือง หน่วยงานของรัฐ หรือบุคคลใด ต้องการรูปแบบการแบ่งเขตเลือกตั้งที่ปิดประกาศไว้ ให้ขอคัดสำเนาจากสำนักงานคณะกรรมการการเลือกตั้งประจำจังหวัดนครสวรรค์ โดยเสียค่าใช้จ่ายเองตามวิธีการที่สำนักงานคณะกรรมการการเลือกตั้งประจำจังหวัดนครสวรรค์กำหนด หรือสามารถดาวน์โหลดได้ที่เว็บไซต์ <https://www.ect.go.th/nakhonsawan>

๔. รูปแบบการแบ่งเขตเลือกตั้งตามข้อ ๑ ปิดประกาศไว้ ณ สำนักงานคณะกรรมการการเลือกตั้งประจำจังหวัดนครสวรรค์ ศาลากลางจังหวัดนครสวรรค์ ที่ว่าการอำเภอทุกอำเภอในจังหวัดนครสวรรค์ องค์กรปกครองส่วนท้องถิ่นทุกแห่งในจังหวัดนครสวรรค์ และเผยแพร่ผ่านเว็บไซต์ <https://www.ect.go.th/nakhonsawan>

จึงประกาศให้ทราบโดยทั่วกัน

ประกาศ ณ วันที่ ๓ มีนาคม พ.ศ. ๒๕๖๖

ร้อยตำรวจเอก


(พงศ์บัณฑิต ปันสุวรรณ)

ผู้อำนวยการการเลือกตั้งประจำจังหวัดนครสวรรค์

เขต เลือกตั้ง ที่	พื้นที่ประกอบด้วย	จำนวนราษฎร ในเขตเลือกตั้ง (คน)	ผลต่างจาก จำนวนเฉลี่ย ราษฎรต่อ ส.ส. ๑ คน ใน จังหวัด	คิดเป็นร้อย ละ (ทศนิยม ๒ ตำแหน่ง)	หมายเหตุ
	ตำบลกลางแดด ตำบลตะเคียนเลื่อน ตำบลพระนอน และตำบลหนองปลิง) อำเภอพยุหะคีรี อำเภอโกรกพระ อำเภอชุมแสง (เฉพาะตำบลทับกฤชใต้) รวม เขต ๒	๕๙,๙๖๓ ๓๓,๖๒๗ ๓,๔๐๒ ๑๗๖,๗๗๒	๕,๖๓๒	๓.๒๙	
๓	อำเภอบรรพตพิสัย อำเภอชุมแสง (เฉพาะตำบลทับกฤช ตำบลไผ่สิงห์ ตำบลพันลาน ตำบลเกษไชย ตำบลหนองกระเจา ตำบลพิบูล ตำบลมะมั่ง ตำบลท่าไม้ ตำบลโคกหม้อ และตำบลบางเคียน) อำเภอเก้าเลี้ยว (เฉพาะตำบลหนองเต่า ตำบลเขาดิน และตำบลหัวดง) รวม เขต ๓	๘๔,๐๓๖ ๕๘,๗๔๓ ๒๙,๐๘๒ ๑๗๑,๘๖๑	๗๒๑	๐.๔๒	

r.no. 

เขต เลือกตั้ง ที่	พื้นที่ประกอบด้วย	จำนวนราษฎร ในเขตเลือกตั้ง (คน)	ผลต่างจาก จำนวนเฉลี่ย ราษฎรต่อ ส.ส. ๑ คน ใน จังหวัด	คิดเป็นร้อย ละ (ทศนิยม ๒ ตำแหน่ง)	หมายเหตุ
๔	อำเภอหนองบัว อำเภอไพศาลี (เฉพาะตำบลโคกเตี้ย ตำบลวังน้ำลัด ตำบลวังข่อย ตำบลนาขอม และตำบลไพศาลี) อำเภอท่าตะโก รวม เขต ๔	๖๕,๔๕๒ ๔๐,๕๙๐ ๖๕,๑๗๕ ๑๗๑,๒๑๗			
๕	อำเภอดาคลี อำเภอดงพญา อำเภอไพศาลี (เฉพาะตำบลตะคร้อ ตำบลสำโรงชัย และตำบลโพธิ์ประสาท) รวม เขต ๕	๑๐๒,๐๓๖ ๓๙,๐๖๗ ๒๘,๙๖๑ ๑๗๐,๐๖๔			
๖	อำเภอลาดยาว (เฉพาะตำบลลาดยาว ตำบลห้วยน้ำหอม ตำบลวังม้า ตำบลวังเมือง ตำบลสร้อยละคร ตำบลมาบแก ตำบลหนองนมวัว ตำบลบ้านไร่ ตำบลเนินขี้เหล็ก ตำบลศาลเจ้าไก่ต่อ และตำบลสระแก้ว) อำเภอแม่वंก อำเภอแม่เป็น อำเภอชุมตาบง รวม เขต ๖	๗๗,๖๖๐ ๔๙,๕๙๓ ๒๐,๘๕๙ ๑๗,๘๙๙ ๑๖๖,๐๑๑			

ร.ม.อ. 



ร่างแผนที่การแบ่งเขตเลือกตั้งสมาชิกสภาผู้แทนราษฎรจังหวัดนครสวรรค์ รูปแบบที่ 1



ร.ม.อ.

สำนักงานคณะกรรมการการเลือกตั้งประจำจังหวัดนครสวรรค์

การแบ่งเขตเลือกตั้ง
จำนวนราษฎรในแต่ละเขตเลือกตั้งของจังหวัดนครสวรรค์

ราษฎรสัญชาติไทย

จำนวนราษฎรทั้งหมด ๑,๐๒๖,๘๕๐ คน

จำนวนเฉลี่ยราษฎรต่อสมาชิกสภาผู้แทนราษฎร ๑ คนในจังหวัดนครสวรรค์เท่ากับ ๑๗๑,๑๔๐ คน

รูปแบบที่ ๒

เขตเลือกตั้งที่	พื้นที่ประกอบด้วย	จำนวนราษฎรในเขตเลือกตั้ง (คน)	ผลต่างจากจำนวนเฉลี่ยราษฎรต่อ ส.ส. ๑ คน ในจังหวัด	คิดเป็นร้อยละ (ทศนิยม ๒ ตำแหน่ง)	หมายเหตุ
๑	อำเภอเมืองนครสวรรค์ (เฉพาะตำบลนครสวรรค์ตก ตำบลปากน้ำโพ ตำบลวัดไทรย์ ตำบลบึงเสนาท ตำบลบางม่วง ตำบลบ้านแก่ง ตำบลหนองกรด และตำบลหนองกระโดน) รวม เขต ๑	๑๖๔,๘๕๔ ๑๖๔,๘๕๔	 -๖,๒๘๖	 -๓.๖๗	<p>ข้อดี</p> <p>๑. รวมอำเภอต่างๆ เป็นเขตเลือกตั้งเดียวกันได้มาก และมีพื้นที่ติดต่อกันใกล้เคียงกัน</p> <p>๒. มีความสะดวกในการคมนาคมระหว่างกันในเขตเลือกตั้งเดียวกัน</p> <p>๓. เคยอยู่ในเขตเลือกตั้งเดียวกันทุกเขตเลือกตั้ง</p> <p>ข้อเสีย</p>
๒	อำเภอเมืองนครสวรรค์ (เฉพาะตำบลนครสวรรค์ออก ตำบลตะเคียนเลื่อน ตำบลกลางแดด ตำบลหนองปลิง ตำบลพระนอน ตำบลแควใหญ่ ตำบลเกรียงไกร ตำบลบางพระหลวง และตำบลบ้านมะเกลือ) อำเภอพยุหะคีรี อำเภอโกรกพระ รวม เขต ๒	๗๖,๕๔๔ ๕๙,๙๖๓ ๓๓,๖๒๗ ๑๗๐,๑๓๔	 -๑,๐๐๖	 -๐.๕๙	<p>๑. ต้องแบ่งพื้นที่อำเภอเมืองฯ และอำเภอไพศาลีออกเป็นสองส่วน</p>

ร.มอ. น

เขตเลือกตั้ง ที่	พื้นที่ประกอบด้วย	จำนวนราษฎร ในเขตเลือกตั้ง (คน)	ผลต่างจาก จำนวนเฉลี่ย ราษฎรต่อ ส.ส. ๑ คน ใน จังหวัด	คิดเป็นร้อยละ (ทศนิยม ๒ ตำแหน่ง)	หมายเหตุ
๓	อำเภอบรรพตพิสัย อำเภอชุมแสง อำเภอเก้าเลี้ยว รวม เขต ๓	๘๔,๐๓๖ ๖๒,๑๔๕ ๓๔,๐๐๕ ๑๘๐,๑๘๖			
๔	อำเภอหนองบัว อำเภอไพศาลี (เฉพาะตำบลโคกเตี๋ย ตำบลวังน้ำลาด ตำบลวังข่อย ตำบลนาขอม และตำบลไพศาลี) อำเภอท่าตะโก รวม เขต ๔	๖๕,๔๕๒ ๔๐,๕๙๐ ๖๕,๑๗๕ ๑๗๑,๒๑๗			
๕	อำเภอดาคลี อำเภอดากฟ้า อำเภอไพศาลี (เฉพาะตำบลตะคร้อ ตำบลสำโรงชัย และตำบลโพธิ์ประสาท) รวม เขต ๕	๑๐๒,๐๓๖ ๓๙,๐๖๗ ๒๘,๙๖๑ ๑๗๐,๐๖๔			
๖	อำเภอลาดยาว อำเภอแม่วงก์ อำเภอแม่เปิน อำเภอชุมตาบง รวม เขต ๖	๘๒,๐๓๔ ๔๙,๕๙๓ ๒๐,๘๕๙ ๑๗,๘๙๙ ๑๗๐,๓๘๕			

ร.ม.อ. ๗๖



ร่างแผนที่การแบ่งเขตเลือกตั้งสมาชิกสภาผู้แทนราษฎรจังหวัดนครสวรรค์ รูปแบบที่ 2



ร.ท.อ. ๗๒

สำนักงานคณะกรรมการการเลือกตั้งประจำจังหวัดนครสวรรค์

การแบ่งเขตเลือกตั้ง
จำนวนราษฎรในแต่ละเขตเลือกตั้งของจังหวัดนครสวรรค์

ราษฎรสัญชาติไทย

จำนวนราษฎรทั้งหมด ๑,๐๒๖,๘๕๐ คน


จำนวนเฉลี่ยราษฎรต่อสมาชิกสภาผู้แทนราษฎร ๑ คนในจังหวัดนครสวรรค์เท่ากับ ๑๗๑,๑๕๐ คน

รูปแบบที่ ๓


เขตเลือกตั้งที่	พื้นที่ประกอบด้วย	จำนวนราษฎรในเขตเลือกตั้ง (คน)	ผลต่างจากจำนวนเฉลี่ยราษฎรต่อ ส.ส. ๑ คน ในจังหวัด	คิดเป็นร้อยละ (ทศนิยม ๒ ตำแหน่ง)	หมายเหตุ
๑	อำเภอเมืองนครสวรรค์ (เฉพาะตำบลนครสวรรค์ตก ตำบลปากน้ำโพ ตำบลวัดไทรย์ ตำบลบึงเสนาท ตำบลบางม่วง ตำบลบ้านแก่ง ตำบลหนองกรด และตำบลหนองกระโดน) รวม เขต ๑	๑๖๔,๘๕๔ ๑๖๔,๘๕๔	 -๖,๒๘๖	 -๓.๖๗	<p>ข้อดี</p> <p>๑. รวมอำเภอต่างๆ เป็นเขตเลือกตั้งเดียวกันได้มาก และมีพื้นที่ติดต่อกัน</p> <p>๒. มีความสะดวกในการคมนาคมระหว่างกัน</p> <p>๓. เคยอยู่ในเขตเลือกตั้งเดียวกันทุกเขตเลือกตั้ง</p> <p>ข้อเสีย</p>
๒	อำเภอเมืองนครสวรรค์ (เฉพาะตำบลนครสวรรค์ออก ตำบลตะเคียนเลื่อน ตำบลกลางแดด ตำบลหนองปลิง ตำบลพระนอน ตำบลควนใหญ่ ตำบลเกรียงไกร ตำบลบางพระหลวง และตำบลบ้านมะเกลือ) อำเภอพยุหะคีรี อำเภอโกรกพระ อำเภอชุมแสง (เฉพาะตำบลทับกฤชใต้) รวม เขต ๒	 ๕๙,๙๖๓ ๓๓,๖๒๗ ๓,๔๐๒ ๑๗๖,๕๙๒	 ๒,๓๙๖	 ๑.๕๐	<p>๑. ต้องแบ่งพื้นที่อำเภอเมืองฯ อำเภอชุมแสง และอำเภอไพศาลี ออกเป็นสองส่วน</p>

J.M.P.

เขต เลือกตั้ง ที่	พื้นที่ประกอบด้วย	จำนวนราษฎร ในเขตเลือกตั้ง (คน)	ผลต่างจาก จำนวนเฉลี่ย ราษฎรต่อ ส.ส. ๑ คน ใน จังหวัด	คิดเป็นร้อยละ (ทศนิยม ๒ ตำแหน่ง)	หมายเหตุ
๓	อำเภอบรรพตพิสัย อำเภอชุมแสง (เฉพาะตำบลทับกฤช ตำบลไผ่สิงห์ ตำบลพันลาน ตำบลเกษไชย ตำบลหนองกระเจา ตำบลพิกุล ตำบลมะมั่ง ตำบลท่าไม้ ตำบลโคกหม้อ และตำบลบางเคียน) อำเภอเก้าเลี้ยว รวม เขต ๓	๘๔,๐๓๖ ๕๘,๗๔๓ ๓๔,๐๐๕ ๑๗๖,๗๘๔	 ๕,๖๔๔	 ๓.๓๐	
๔	อำเภอหนองบัว อำเภอไพศาลี (เฉพาะตำบลโคกเตือ ตำบลวังน้ำลัด ตำบลวังข่อย ตำบลนาขอม และตำบลไพศาลี) อำเภอท่าตะโก รวม เขต ๔	๖๕,๔๕๒ ๔๐,๕๙๐ ๖๕,๑๗๕ ๑๗๑,๒๑๗	 ๗๗	 ๐.๐๔	
๕	อำเภอดาคลี อำเภอดากฟ้า อำเภอไพศาลี (เฉพาะตำบลตะคร้อ ตำบลสำโรงชัย และตำบลโพธิ์ประสาท) รวม เขต ๕	๑๐๒,๐๓๖ ๓๙,๐๖๗ ๒๘,๙๖๑ ๑๗๐,๐๖๔	 -๑,๐๗๖	 -๐.๖๓	

ร.ม.ด. 

เขต เลือกตั้ง ที่	พื้นที่ประกอบด้วย	จำนวนราษฎร ในเขตเลือกตั้ง (คน)	ผลต่างจาก จำนวนเฉลี่ย ราษฎรต่อ ส.ส. ๑ คน ใน จังหวัด	คิดเป็นร้อยละ (ทศนิยม ๒ ตำแหน่ง)	หมายเหตุ
๖	อำเภอลาดยาว อำเภอแม่वंงก์ อำเภอแม่เป็น อำเภอชุมตาบง รวม เขต ๖	๘๒,๐๓๔ ๔๙,๕๙๓ ๒๐,๘๕๙ ๑๗,๘๙๙ ๑๗๐,๓๘๕	-๗๕๕	-๐.๔๔	

ร.ม.อ. 



ร่างแผนที่การแบ่งเขตเลือกตั้งสมาชิกสภาผู้แทนราษฎรจังหวัดนครสวรรค์ รูปแบบที่ 3



สำนักงานคณะกรรมการการเลือกตั้งประจำจังหวัดนครสวรรค์

การแบ่งเขตเลือกตั้ง
จำนวนราษฎรในแต่ละเขตเลือกตั้งของจังหวัดนครสวรรค์

ราษฎรสัญชาติไทย

จำนวนราษฎรทั้งหมด ๑,๐๒๖,๘๔๐ คน


จำนวนเฉลี่ยราษฎรต่อสมาชิกสภาผู้แทนราษฎร ๑ คนในจังหวัดนครสวรรค์เท่ากับ ๑๗๑,๑๔๐ คน

รูปแบบที่ ๔

เขตเลือกตั้งที่	พื้นที่ประกอบด้วย	จำนวนราษฎรในเขตเลือกตั้ง (คน)	ผลต่างจากจำนวนเฉลี่ยราษฎรต่อ ส.ส. ๑ คน ในจังหวัด	คิดเป็นร้อยละ (ทศนิยม ๒ ตำแหน่ง)	หมายเหตุ
๑	อำเภอเมืองนครสวรรค์ (เฉพาะตำบลบ้านมะเกลือ ตำบลบางพระหลวง ตำบลบางม่วง ตำบลวัดไทรย์ ตำบลบึงเสนาท ตำบลเกรียงไกร ตำบลแควใหญ่ ตำบลปากน้ำโพ ตำบลนครสวรรค์ตก ตำบลนครสวรรค์ออก ตำบลตะเคียนเลื่อน และตำบลกลางแดด)	๑๗๐,๗๐๐			<p>ข้อดี</p> <p>๑. รวมอำเภอต่างๆ เป็นเขตเลือกตั้งเดียวกันได้มาก และมีพื้นที่ติดต่อใกล้ชิดกัน</p> <p>๒. มีความสะดวกในการคมนาคมระหว่างกันในเขตเลือกตั้งเดียวกัน</p> <p>ข้อเสีย</p> <p>๑. แบ่งพื้นที่อำเภอไพศาลีเป็น ๒ ส่วน</p> <p>๒. แบ่งพื้นที่อำเภอเมืองฯ เป็น ๒ ส่วน</p>
	รวม เขต ๑	๑๗๐,๗๐๐	-๔๔๐	-๐.๒๖	
๒	อำเภอเมืองนครสวรรค์ (เฉพาะตำบลบ้านแก่ง ตำบลพระนอน ตำบลหนองกรด ตำบลหนองกระโดน และตำบลหนองปลิง) อำเภอพยุหะคีรี อำเภอโกรกพระ	๗๐,๖๙๘			
	รวม เขต ๒	๑๖๔,๒๘๘	-๖,๘๕๒	-๔.๐๐	

ร.มอ. ๗๒

เขตเลือกตั้ง ที่	พื้นที่ประกอบด้วย	จำนวนราษฎร ในเขตเลือกตั้ง (คน)	ผลต่างจาก จำนวนเฉลี่ย ราษฎรต่อ ส.ส. ๑ คน ใน จังหวัด	คิดเป็นร้อยละ (ทศนิยม ๒ ตำแหน่ง)	หมายเหตุ
๓	อำเภอบรรพตพิสัย อำเภอชุมแสง อำเภอเก้าเลี้ยว รวม เขต ๓	๘๔,๐๓๖ ๖๒,๑๔๕ ๓๔,๐๐๕ ๑๘๐,๑๘๖			
			๙,๐๔๖	๕.๒๙	
๔	อำเภอหนองบัว อำเภอไพศาลี (เฉพาะตำบลโคกเตี๋ย ตำบลวังน้ำลัด ตำบลวังข่อย ตำบลนาขอม และตำบลไพศาลี) อำเภอท่าตะโก รวม เขต ๔	๖๕,๔๕๒ ๔๐,๕๙๐ ๖๕,๑๗๕ ๑๗๑,๒๑๗			
			๗๗	๐.๐๔	
๕	อำเภอตากลี อำเภอตากฟ้า อำเภอไพศาลี (เฉพาะตำบลตะคร้อ ตำบลสำโรงชัย และตำบลโพธิ์ประสาท) รวม เขต ๕	๑๐๒,๐๓๖ ๓๙,๐๖๗ ๒๘,๙๖๑ ๑๗๐,๐๖๔			
			-๑,๐๗๖	-๐.๖๓	
๖	อำเภอลาดยาว อำเภอแม่वंก อำเภอแม่เปิน อำเภอชุมตาบง รวม เขต ๖	๘๒,๐๓๔ ๔๙,๕๙๓ ๒๐,๘๕๙ ๑๗,๘๙๙ ๑๗๐,๓๘๕			
			-๗๕๕	-๐.๔๔	

S.M.O. 



ร่างแผนที่การแบ่งเขตเลือกตั้งสมาชิกสภาผู้แทนราษฎรจังหวัดนครสวรรค์ รูปแบบที่ 4



ร.ม.ช.

สำนักงานคณะกรรมการการเลือกตั้งประจำจังหวัดนครสวรรค์