



แผนพัฒนาท้องถิ่น พ.ศ. 2566 – 2570

(ฉบับแก้ไข ครั้งที่ 1/2566)

ของ

องค์การบริหารส่วนตำบลดอนคา
อำเภอท่าตะโก จังหวัดนครพนม

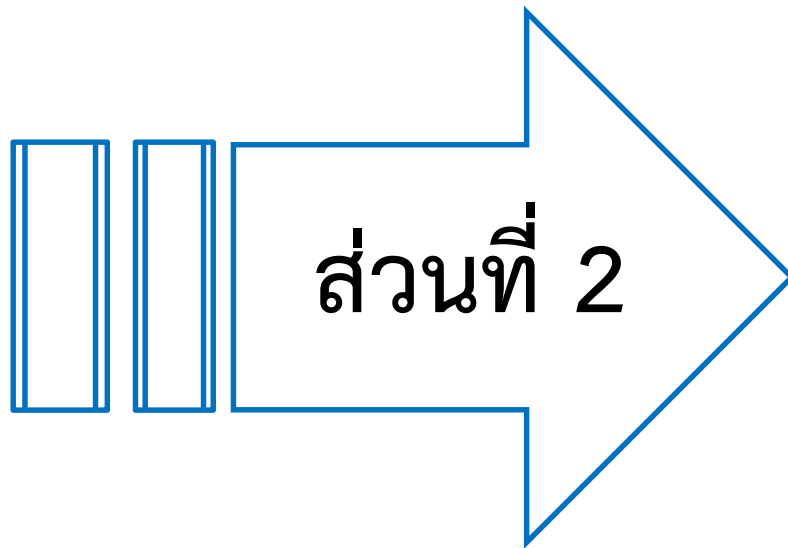
คำนำ

ตามที่องค์การบริหารส่วนตำบลดอนคาโดยคณะกรรมการพัฒนาท้องถิ่นได้ร่วมดำเนินการจัดทำแผนพัฒนาท้องถิ่น พ.ศ. 2566 – 2570 เพื่อถือปฏิบัติตามกฎหมาย ระเบียบ เป็นเครื่องมือสำคัญในการกำหนดแนวทางการพัฒนา แนวทางในการดำเนินงาน และเป็นกรอบในการจัดทำงบประมาณรายจ่ายประจำปี เพื่อให้เกิดประสิทธิภาพ มีประสิทธิผลมากที่สุด และประชาชนในหมู่บ้าน/ชุมชนท้องถิ่น โดยส่วนรวมได้รับประโยชน์สูงสุด นั้น

กระทรวงมหาดไทยได้มีหนังสือ ที่ มท 0810.3/ว 6086 ลงวันที่ 19 สิงหาคม 2565 เรื่อง การชักชวนแนวทางปฏิบัติการใช้แผนพัฒนาท้องถิ่นขององค์กรปกครองส่วนท้องถิ่นเพื่อจัดทำบริหารสาธารณะหรือกิจกรรมสาธารณะ ให้องค์กรปกครองส่วนท้องถิ่นนำหมุดหมายในแผนพัฒนาเศรษฐกิจและสังคมแห่งชาติ ฉบับที่ 13 มาจัดทำรายละเอียดที่มีความสอดคล้องหรือเชื่อมโยงกับยุทธศาสตร์ชาติ 20 ปี แผนพัฒนาจังหวัด/กลุ่มจังหวัด/ภาค ยุทธศาสตร์การพัฒนาขององค์กรปกครองส่วนท้องถิ่นในเขตจังหวัด และยุทธศาสตร์องค์กรปกครองส่วนท้องถิ่น ในส่วนที่ 2 ยุทธศาสตร์ขององค์กรปกครองส่วนท้องถิ่น และส่วนที่ 3 การนำแผนพัฒนาท้องถิ่นไปสู่การปฏิบัติ โดยเป็นอำนาจของผู้บริหารท้องถิ่นในการดำเนินการตามระเบียบกระทรวงมหาดไทยว่าด้วยการจัดทำแผนพัฒนาขององค์กรปกครองส่วนท้องถิ่น พ.ศ. 2548 และที่แก้ไขเพิ่มเติม ข้อ 4 และข้อ 21 มาดำเนินการโดยอนุโลมและให้ใช้เป็นการแก้ไขแผนพัฒนาท้องถิ่น

ทั้งนี้ องค์การบริหารส่วนตำบลดอนคาขอแก้ไขแผนพัฒนาท้องถิ่น พ.ศ. 2566 – 2570 (ฉบับแก้ไข ครั้งที่ 1/2566) ให้ถูกต้อง เพื่อเป็นการตอบสนองความต้องการและเกิดประโยชน์สูงสุด แก่หน่วยงานและประชาชนในพื้นที่และเพื่อให้องค์การบริหารส่วนตำบลดอนคาสามารถดำเนินงานตามโครงการได้ถูกต้องตามระเบียบต่อไป

องค์การบริหารส่วนตำบลดอนคา



ส่วนที่ 2 ยุทธศาสตร์การพัฒนางองค์กรปกครองส่วนท้องถิ่น

(1) ความสัมพันธ์ระหว่างแผนพัฒนาระดับมหภาค

1.1) ยุทธศาสตร์ชาติ 20 ปี (พ.ศ. 2561 – 2580)

โดยที่รัฐธรรมนูญแห่งราชอาณาจักรไทย มาตรา 65 กำหนดให้รัฐพึงจัดให้มียุทธศาสตร์ชาติ เป็นเป้าหมายการพัฒนาประเทศอย่างยั่งยืน ตามหลักธรรมาภิบาลเพื่อใช้เป็นกรอบในการจัดทำแผนต่างๆ ให้สอดคล้องและบูรณาการกันเพื่อให้เกิดเป็นพลังผลักดันร่วมกันไปสู่เป้าหมายดังกล่าว โดยให้เป็นไปตามที่กำหนด ในกฎหมายว่าด้วยการจัดทำยุทธศาสตร์ชาติและต่อมาได้มีการตราพระราชบัญญัติการจัดทำยุทธศาสตร์ชาติ พ.ศ. 2560 มีผลบังคับใช้เมื่อวันที่ 1 สิงหาคม 2560 โดยกำหนดให้มีการแต่งตั้งคณะกรรมการยุทธศาสตร์ชาติ เพื่อรับผิดชอบในการจัดทำร่างยุทธศาสตร์ชาติ กำหนดวิธีการ การมีส่วนร่วมของประชาชนในการจัดทำร่าง ยุทธศาสตร์ชาติ ในการติดตามการตรวจสอบและการประเมินผล รวมทั้งกำหนดมาตรการส่งเสริมและสนับสนุนให้ ประชาชนทุกภาคส่วนดำเนินการให้สอดคล้องกับยุทธศาสตร์ชาติ เป็นยุทธศาสตร์ชาติฉบับแรกของประเทศไทย ตามรัฐธรรมนูญแห่งราชอาณาจักรไทย ซึ่งจะต้องนำไปสู่การปฏิบัติเพื่อให้ประเทศไทยบรรลุวิสัยทัศน์ “ประเทศไทย มีความมั่นคง มั่งคั่ง ยั่งยืน เป็นประเทศพัฒนาแล้ว ด้วยการพัฒนาตามหลักปรัชญาของ เศรษฐกิจพอเพียง” ภายใน ช่วงเวลาดังกล่าว เพื่อความสุขของคนไทยทุกคนวิสัยทัศน์ประเทศไทย...” ประเทศไทยมีความมั่นคง มั่งคั่ง ยั่งยืน เป็นประเทศพัฒนาแล้ว ด้วยการพัฒนาตามหลัก ปรัชญาของเศรษฐกิจพอเพียง” หรือเป็นคติพจน์ประจำชาติว่า “มั่นคง มั่งคั่ง ยั่งยืน”

วิสัยทัศน์ประเทศไทย 2580

“ประเทศไทยมีความมั่นคง มั่งคั่ง ยั่งยืน เป็นประเทศพัฒนาแล้ว ด้วยการพัฒนาตามหลักปรัชญาของเศรษฐกิจพอเพียง”

มั่นคง	มั่งคั่ง	ยั่งยืน
<ul style="list-style-type: none"> มีความมั่นคงปลอดภัยจากภัยและการเปลี่ยนแปลง ทั้งภายในประเทศและภายนอกประเทศ และมีความมั่นคง ในทุกมิติ ทั้งมิติเศรษฐกิจ สังคม สิ่งแวดล้อม และการเมือง ประเทศมีความมั่นคงในเอกราชและอธิปไตย สังคมมีความปรองดองและความสามัคคี ประชาชนมีความ มั่นคงในชีวิต มีงานและรายได้ที่มั่นคง มีที่อยู่อาศัยและความ ปลอดภัยในชีวิตทรัพย์สิน มีความมั่นคงของอาหาร พลังงาน และน้ำ 	<ul style="list-style-type: none"> ประเทศไทยมีการขยายตัวของเศรษฐกิจอย่างต่อเนื่อง ยกระดับเข้าสู่กลุ่มประเทศรายได้สูง ความเหลื่อมล้ำของ การพัฒนาลดลง ประชากรได้รับผลประโยชน์จากการพัฒนา อย่างเท่าเทียมกัน เศรษฐกิจมีความสามารถในการแข่งขันสูง สร้างเศรษฐกิจ และสังคมแห่งอนาคต และเป็นจุดสำคัญของการเชื่อมโยง ในภูมิภาคทั้งการคมนาคมขนส่ง การผลิต การค้า การลงทุน มีความสมบูรณ์ในทุนที่จะสามารถสร้างการพัฒนาต่อเนื่อง อาทิ ทุนมนุษย์ ทุนทางปัญญา ทุนทางการเงินและทุนอื่นๆ 	<ul style="list-style-type: none"> การพัฒนาที่สามารถสร้างความเจริญด้านรายได้ และ คุณภาพชีวิตของประชาชนอย่างต่อเนื่อง โดยไม่ใช้ ทรัพยากรธรรมชาติเกินพอดี ไม่สร้างมลภาวะต่อสิ่งแวดล้อม มีการผลิตและการบริโภคเป็นมิตรกับสิ่งแวดล้อม และสอดคล้องกับกฎระเบียบของประชาคมโลก คนมีความรับผิดชอบต่อสังคม มุ่งประโยชน์ส่วนรวมอย่างยั่งยืน ทุกภาคส่วนในสังคมยึดถือและปฏิบัติตามหลักปรัชญาของ เศรษฐกิจพอเพียง

ความมั่นคง หมายถึง การมีความมั่นคงปลอดภัยจากภัยและการเปลี่ยนแปลงทั้งภายในประเทศและภายนอกประเทศในทุกระดับ ทั้งระดับประเทศ สังคม ชุมชน ครัวเรือน และปัจเจกบุคคลและมีความมั่นคงในทุกมิติ ทั้งมิติทางการทหาร เศรษฐกิจ สังคม สิ่งแวดล้อมและการเมือง เช่น ประเทศมีความมั่นคงในเอกราชและอธิปไตย มีการปกครองระบอบประชาธิปไตยที่มีพระมหากษัตริย์ทรงเป็นประมุข สถาบันชาติ ศาสนา พระมหากษัตริย์มีความเข้มแข็งเป็นศูนย์กลางและเป็นที่ยึดเหนี่ยวจิตใจของประชาชน มีระบบการเมืองที่มั่นคงเป็นกลไกที่นำไปสู่การบริหารประเทศที่ต่อเนื่องและโปร่งใสตามหลักธรรมาภิบาล สังคมมีความปรองดองและความสามัคคี สามารถผนึกกำลังเพื่อพัฒนาประเทศ ชุมชน มีความเข้มแข็ง ครอบครัวมีความอบอุ่น ประชาชนมีความมั่นคงในชีวิต มีงานและรายได้ที่มั่นคงพอเพียงกับการดำรงชีวิต มีการออมสำหรับวัยเกษียณ ความมั่นคงของอาหาร พลังงาน และน้ำ มีที่อยู่อาศัย และความปลอดภัยในชีวิตทรัพย์สิน

ความมั่งคั่ง หมายถึง ประเทศไทยมีการขยายตัวของเศรษฐกิจอย่างต่อเนื่องและมีความยั่งยืนจนเข้าสู่กลุ่มประเทศรายได้สูง ความเหลื่อมล้ำของการพัฒนาลดลง ประชากรมีความอยู่ดีมีสุขได้รับ ผลประโยชน์จากการพัฒนาอย่างเท่าเทียมกันมากขึ้น และมีการพัฒนาอย่างทั่วถึงทุกภาคส่วน มีคุณภาพชีวิตตามมาตรฐานขององค์การสหประชาชาติไม่มีประชาชนที่อยู่ในภาวะความยากจน เศรษฐกิจในประเทศมีความเข้มแข็ง ขณะเดียวกันต้องมีความสามารถในการแข่งขันกับประเทศต่างๆ ทั้งในตลาดโลกและตลาดภายในประเทศเพื่อให้สามารถสร้างรายได้ทั้งจากภายในและภายนอกประเทศ ตลอดจนมีการสร้างฐานเศรษฐกิจและสังคมแห่งอนาคตเพื่อให้สอดคล้องกับบริบทการพัฒนาที่เปลี่ยนแปลงไป และประเทศไทยมีบทบาทที่สำคัญในเวทีโลก และมีความสัมพันธ์ทางเศรษฐกิจและการค้าอย่างแน่นแฟ้นกับประเทศในภูมิภาคเอเชีย เป็นจุดสำคัญของการเชื่อมโยงในภูมิภาค ทั้งการคมนาคมขนส่ง การผลิต การค้าการลงทุนและการทำธุรกิจ เพื่อให้เป็นพลังในการพัฒนา นอกจากนี้ ยังมีความสมบูรณ์ในทุนที่จะสามารถสร้างการพัฒนาต่อเนื่องไปได้ ได้แก่ ทุนมนุษย์ ทุนทางปัญญา ทุนทางการเงิน ทุนที่เป็นเครื่องมือเครื่องจักร ทุนทางสังคมและทุนทรัพยากรธรรมชาติและสิ่งแวดล้อม

ความยั่งยืน หมายถึง การพัฒนาที่สามารถสร้างความเจริญ รายได้และคุณภาพชีวิตของประชาชนให้เพิ่มขึ้นอย่างต่อเนื่อง ซึ่งเป็นการเจริญเติบโตของเศรษฐกิจที่อยู่บนหลักการใช้ การรักษาและการฟื้นฟูฐานทรัพยากรธรรมชาติอย่างยั่งยืน ไม่ใช่ทรัพยากรธรรมชาติจนเกินพอดี ไม่สร้างมลภาวะต่อสิ่งแวดล้อมจนเกินความสามารถในการรองรับและเยียวยาของระบบนิเวศ การผลิตและการบริโภค เป็นมิตรกับสิ่งแวดล้อมและสอดคล้องกับเป้าหมายการพัฒนาที่ยั่งยืน ทรัพยากรธรรมชาติมีความอุดมสมบูรณ์มากขึ้นและสิ่งแวดล้อมมีคุณภาพดีขึ้น คนมีความรับผิดชอบต่อสังคมมีความเอื้ออาทร เสียสละเพื่อผลประโยชน์ส่วนรวม รัฐบาลมีนโยบายที่มุ่งประโยชน์ส่วนรวมอย่างยั่งยืนและให้ความสำคัญกับการมีส่วนร่วมของประชาชนและทุกภาคส่วนในสังคมยึดถือและปฏิบัติตามหลักปรัชญาของเศรษฐกิจพอเพียงเพื่อการพัฒนาอย่างสมดุล มีเสถียรภาพ และยั่งยืน

ยุทธศาสตร์ชาติที่จะใช้เป็นกรอบแนวทางการพัฒนาในระยะ 20 ปี ต่อจากนี้ไป ประกอบด้วย 6 ยุทธศาสตร์ ได้แก่

1.ยุทธศาสตร์ด้านความมั่นคง

ยุทธศาสตร์ชาติด้านความมั่นคง มีเป้าหมายการพัฒนาที่สำคัญ คือ ประเทศชาติมั่นคง ประชาชนมีความสุข เน้นการบริหารจัดการสภาวะแวดล้อมของประเทศให้มีความมั่นคง ปลอดภัย เอกราช อธิปไตยและมีความสงบเรียบร้อยในทุกระดับ ตั้งแต่ระดับชาติ สังคม ชุมชน มุ่งเน้นการพัฒนาคน เครื่องมือ เทคโนโลยีและระบบฐานข้อมูลขนาดใหญ่ให้มีความพร้อมสามารถรับมือกับภัยคุกคาม และภัยพิบัติได้ทุกรูปแบบและทุกระดับความรุนแรง ควบคู่ไปกับการป้องกันและแก้ไขปัญหาด้านความมั่นคงที่มีอยู่ในปัจจุบันและที่อาจจะเกิดขึ้นในอนาคต ใช้กลไกการแก้ไขปัญหาแบบบูรณาการ ทั้งกับส่วนราชการ ภาคเอกชน ประชาสังคมและองค์กรที่ไม่ใช่รัฐ รวมถึงประเทศเพื่อนบ้านและมิตรประเทศทั่วโลกบนพื้นฐานของหลักธรรมาภิบาล เพื่อเอื้ออำนวยประโยชน์ต่อการดำเนินการของยุทธศาสตร์ชาติด้านอื่นๆ ให้สามารถขับเคลื่อนไปได้ตามทิศทางและเป้าหมายที่กำหนด

(1) การรักษาความสงบภายในประเทศ

1. การพัฒนาและเสริมสร้างคนในทุกภาคส่วนให้มีความเข้มแข็ง มีความพร้อมตระหนักในเรื่องความมั่นคงและมีส่วนร่วมในการแก้ไขปัญหา
2. การพัฒนาและเสริมสร้างความจงรักภักดีต่อสถาบันหลักของชาติ
3. การพัฒนาและเสริมสร้างการเมืองในระบอบประชาธิปไตยอันมีพระมหากษัตริย์ทรงเป็นประมุขที่มีเสถียรภาพและมีธรรมาภิบาล เห็นแก่ประโยชน์ของประเทศชาติมากกว่าประโยชน์ส่วนตน
4. การพัฒนาและเสริมสร้างกลไกที่สามารถป้องกันและขจัดสาเหตุของประเด็นปัญหาความมั่นคงที่สำคัญ

(2) การป้องกันและแก้ไขปัญหาที่มีผลกระทบต่อความมั่นคง

1. การแก้ไขปัญหาความมั่นคงในปัจจุบัน
2. การติดตาม เฝ้าระวัง ป้องกัน และแก้ไขปัญหาที่อาจอุบัติขึ้นใหม่
3. การสร้างความปลอดภัยและความสันติสุขอย่างถาวรในพื้นที่จังหวัด ชายแดนภาคใต้
4. การรักษาความมั่นคงและผลประโยชน์ทางทรัพยากรธรรมชาติและสิ่งแวดล้อมทั้งทางบกและทางทะเล

(3) การพัฒนาศักยภาพของประเทศให้พร้อมเผชิญภัยคุกคามที่กระทบต่อความมั่นคงของชาติ

1. การพัฒนาระบบงานข่าวกรองแห่งชาติแบบบูรณาการอย่างมีประสิทธิภาพ
2. การพัฒนาและฝึกพลกำลังอำนาจแห่งชาติ กองทัพและหน่วยงานความมั่นคง รวมทั้งภาครัฐและภาคประชาชนให้พร้อมป้องกันและรักษาอธิปไตยของประเทศและเผชิญภัยคุกคามได้ทุกมิติทุกรูปแบบและทุกระดับ
3. การพัฒนาระบบเตรียมพร้อมแห่งชาติและการบริหารจัดการภัยคุกคาม ให้มีประสิทธิภาพ

(4) การบูรณาการความร่วมมือด้านความมั่นคงกับอาเซียนและนานาชาติ รวมถึงองค์กร ภาครัฐและที่มิใช่ภาครัฐ

1. การเสริมสร้างและรักษาคุณภาพสภาวะแวดล้อมระหว่างประเทศ
2. การเสริมสร้างและธำรงไว้ซึ่งสันติภาพและความมั่นคงของภูมิภาค
2. การร่วมมือทางการพัฒนากับประเทศเพื่อนบ้าน ภูมิภาค โลก รวมถึงองค์กร ภาครัฐและที่มิใช่ภาครัฐ

(5) การพัฒนากลไกการบริหารจัดการความมั่นคงแบบองค์รวม

1. การพัฒนากลไกให้พร้อมสำหรับการติดตามเฝ้าระวัง แจ้งเตือน ป้องกันและแก้ไขปัญหาความมั่นคงแบบองค์รวมอย่างเป็นรูปธรรม
2. การบริหารจัดการความมั่นคงให้เอื้ออำนวยต่อการพัฒนาประเทศในมิติอื่น ๆ
3. การพัฒนากลไกและองค์กรขับเคลื่อนยุทธศาสตร์ชาติด้านความมั่นคง

2. ยุทธศาสตร์ด้านการสร้างความสามารถในการแข่งขัน

ยุทธศาสตร์ชาติด้านการสร้างความสามารถในการแข่งขัน มีเป้าหมายการพัฒนา ที่มุ่งเน้นการยกระดับศักยภาพของประเทศในหลากหลายมิติ บนพื้นฐานแนวคิด 3 ประการ ได้แก่ (1 “ต่อยอดอดีต” โดยมองกลับไปที่รากเหง้าทางเศรษฐกิจ อัตลักษณ์ วัฒนธรรม ประเพณี วิถีชีวิต และจุดเด่นทางทรัพยากรธรรมชาติที่หลากหลายรวมทั้งความได้เปรียบเชิงเปรียบเทียบของประเทศในด้านอื่นๆ นำมาประยุกต์ผสมผสานกับเทคโนโลยีและนวัตกรรม เพื่อให้สอดคล้องกับบริบทของ เศรษฐกิจและสังคมโลกสมัยใหม่ (2 “ปรับปัจจุบัน” เพื่อปูทางสู่นาคต ผ่านการพัฒนาโครงสร้าง พื้นฐานของประเทศในมิติต่างๆ ทั้งโครงข่ายระบบคมนาคมและขนส่ง โครงสร้างพื้นฐานวิทยาศาสตร์ เทคโนโลยีและดิจิทัล และการปรับสภาพแวดล้อมให้เอื้อต่อการพัฒนาอุตสาหกรรมและบริการอนาคต และ (3 “สร้างคุณค่าใหม่ในอนาคต” ด้วยการเพิ่มศักยภาพของผู้ประกอบการ พัฒนาคนรุ่นใหม่ รวมถึงปรับรูปแบบธุรกิจ เพื่อตอบสนองต่อความต้องการของตลาด ผสมผสานกับยุทธศาสตร์ที่รองรับอนาคตบนพื้นฐานของการต่อยอดอดีตและปรับปัจจุบัน พร้อมทั้งการส่งเสริมและสนับสนุนจากภาครัฐ ให้ประเทศไทยสามารถสร้างฐานรายได้และการจ้างงานใหม่ ขยายโอกาสทางการค้าและการลงทุนในเวทีโลก ควบคู่ไปกับการยกระดับรายได้และการกินดีอยู่ดีรวมถึงการเพิ่มขึ้นของคนชั้นกลาง และลดความเหลื่อมล้ำของคนในประเทศได้ในคราวเดียวกัน

- (1) การเกษตรสร้างมูลค่า
 1. เกษตรอัตลักษณ์พื้นถิ่น
 ๒. เกษตรปลอดภัย
 ๓. เกษตรชีวภาพ
 4. เกษตรแปรรูป
 5. เกษตรอัจฉริยะ
- (2) อุตสาหกรรมและบริการแห่งอนาคต
 1. อุตสาหกรรมชีวภาพ
 2. อุตสาหกรรมและบริการการแพทย์ครบวงจร
 3. อุตสาหกรรมและบริการดิจิทัล ข้อมูล และปัญญาประดิษฐ์
 4. อุตสาหกรรมและบริการขนส่งและโลจิสติกส์
 5. อุตสาหกรรมความมั่นคงของประเทศ
- (3) สร้างความหลากหลายด้านการท่องเที่ยว
 1. ท่องเที่ยวเชิงสร้างสรรค์และวัฒนธรรม
 2. ท่องเที่ยวเชิงธุรกิจ
 3. ท่องเที่ยวเชิงสุขภาพ ความงาม และแพทย์แผนไทย
 4. ท่องเที่ยวสำราญทางน้ำ
 5. ท่องเที่ยวเชื่อมโยงภูมิภาค
- (4) โครงสร้างพื้นฐาน เชื่อมไทย เชื่อมโลก
 1. เชื่อมโยงโครงข่ายคมนาคมไร้รอยต่อ
 2. สร้างและพัฒนาเขตเศรษฐกิจพิเศษ
 3. เพิ่มพื้นที่และเมืองเศรษฐกิจ
 4. พัฒนาโครงสร้างพื้นฐานเทคโนโลยีสมัยใหม่
 5. รักษาและเสริมสร้างเสถียรภาพทางเศรษฐกิจมหภาค
- (5) พัฒนาเศรษฐกิจบนพื้นฐานผู้ประกอบการยุคใหม่
 1. สร้างผู้ประกอบการอัจฉริยะ
 2. สร้างโอกาสเข้าถึงบริการทางการเงิน
 3. สร้างโอกาสเข้าถึงตลาด
 4. สร้างโอกาสเข้าถึงข้อมูล
 5. ปรับบทบาทและโอกาสการเข้าถึงบริการภาครัฐ

3. ยุทธศาสตร์ด้านการพัฒนาและเสริมสร้างศักยภาพทรัพยากรมนุษย์

ยุทธศาสตร์ชาติด้านการพัฒนาและเสริมสร้างศักยภาพทรัพยากรมนุษย์ มีเป้าหมายการพัฒนาที่สำคัญเพื่อพัฒนาคนในทุกมิติและในทุกช่วงวัยให้เป็นคนดี เก่ง และมีคุณภาพ โดยคนไทย มีความพร้อมทั้งกาย ใจ สติปัญญา มีพัฒนาการที่รอบด้านและมีสุขภาวะที่ดีในทุกช่วงวัย มีจิตสาธารณะ รับผิดชอบต่อสังคมและผู้อื่น มัธยัสถ์ อดออม โอบอ้อมอารี มีวินัย รักษาศีลธรรมและเป็นพลเมืองดีของชาติ มีหลักคิดที่ถูกต้อง มีทักษะที่จำเป็นในศตวรรษที่ 21 มีทักษะสื่อสาร ภาษาอังกฤษและภาษาที่สามและอนุรักษ์ภาษาท้องถิ่น มีนิสัยรักการเรียนรู้และการพัฒนาตนเองอย่างต่อเนื่องตลอดชีวิตสู่การเป็นคนไทยที่มีทักษะสูง เป็นนวัตกรรม นักคิดประกอบการ เกษตรกรยุคใหม่ และอื่นๆ โดยมีสัมมาชีพตามความถนัดของตนเอง

- (1) การปรับเปลี่ยนค่านิยมและวัฒนธรรม
1. การปลูกฝังค่านิยมและวัฒนธรรมผ่านการเลี้ยงดูในครอบครัว
 2. การบูรณาการเรื่องความซื่อสัตย์ วินัย คุณธรรม จริยธรรม ในการจัดการ เรียนการสอนในสถานศึกษา
 3. การสร้างความเข้มแข็งในสถาบันทางศาสนา
 4. การปลูกฝังค่านิยมและวัฒนธรรมโดยใช้ชุมชนเป็นฐาน
 5. การสร้างค่านิยมและวัฒนธรรมที่พึงประสงค์จากภาคธุรกิจ
 6. การใช้สื่อและสื่อสารมวลชนในการปลูกฝังค่านิยมและวัฒนธรรมของคนในสังคม
 7. การส่งเสริมให้คนไทยมีจิตสาธารณะและมีความรับผิดชอบต่อส่วนรวม
- (2) การพัฒนาศักยภาพคนตลอดช่วงชีวิต
1. ช่วงการตั้งครรภ์/ปฐมวัย
 2. ช่วงวัยเรียน/วัยรุ่น
 3. ช่วงวัยแรงงาน
 4. ช่วงวัยผู้สูงอายุ
- (3) ปฏิรูปกระบวนการเรียนรู้ที่ตอบสนองต่อการเปลี่ยนแปลงในศตวรรษที่ 21
1. การปรับเปลี่ยนระบบการเรียนรู้ให้เอื้อต่อการพัฒนาทักษะสำหรับศตวรรษที่ 21
 2. การเปลี่ยนโฉมบทบาท “ครู” ให้เป็นครูยุคใหม่
 3. การเพิ่มประสิทธิภาพระบบบริหารจัดการศึกษาในทุกกระดับ ทุกประเภท
 4. การพัฒนาระบบการเรียนรู้ตลอดชีวิต
 5. การสร้างความตื่นตัวให้คนไทยตระหนักถึงบทบาทความรับผิดชอบและการวางตำแหน่งของประเทศไทยในภูมิภาคเอเชียอาคเนย์และประชาคมโลก
 6. การวางพื้นฐานระบบรองรับการเรียนรู้โดยใช้ดิจิทัลแพลตฟอร์ม
 7. การสร้างระบบการศึกษาเพื่อเป็นเลิศทางวิชาการระดับนานาชาติ
- (4) การตระหนักถึงพหุปัญญาของมนุษย์ที่หลากหลาย
1. การพัฒนาและส่งเสริมพหุปัญญาผ่านครอบครัว ระบบสถานศึกษา สภาพแวดล้อมรวมทั้งสื่อ
 2. การสร้างเส้นทางอาชีพ สภาพแวดล้อมการทำงานและระบบสนับสนุนที่เหมาะสมสำหรับผู้มีความสามารถพิเศษผ่านกลไกต่าง ๆ
 3. การดึงดูดกลุ่มผู้เชี่ยวชาญต่างชาติและคนไทยที่มีความสามารถในต่างประเทศให้มาสร้างและพัฒนาเทคโนโลยีและนวัตกรรมให้กับประเทศ
- (5) การเสริมสร้างให้คนไทยมีสุขภาวะที่ดี
1. การสร้างความรอบรู้ด้านสุขภาวะ
 2. การป้องกันและควบคุมปัจจัยเสี่ยงที่คุกคามสุขภาวะ
 3. การสร้างสภาพแวดล้อมที่เอื้อต่อการมีสุขภาวะที่ดี
 4. การพัฒนาระบบบริการสุขภาพที่ทันสมัยสนับสนุนการสร้างสุขภาวะที่ดี
 5. การส่งเสริมให้ชุมชนเป็นฐานในการสร้างสุขภาวะที่ดีในทุกพื้นที่
- (6) การสร้างสภาพแวดล้อมที่เอื้อต่อการพัฒนาและเสริมสร้างศักยภาพทรัพยากรมนุษย์
1. การสร้างความอยู่ดีมีสุขของครอบครัวไทย
 2. การส่งเสริมบทบาทการมีส่วนร่วมของภาครัฐ ภาคเอกชน องค์กรปกครองส่วนท้องถิ่น ครอบครัวและชุมชนในการพัฒนาทรัพยากรมนุษย์
 3. การปลูกฝังและพัฒนาทักษะนอกห้องเรียน
 4. การพัฒนาระบบฐานข้อมูลเพื่อการพัฒนาทรัพยากรมนุษย์

(7) การเสริมสร้างศักยภาพการกีฬาในการสร้างคุณค่าทางสังคมและพัฒนาประเทศ

1. การส่งเสริมการออกกำลังกาย และกีฬาขั้นพื้นฐานให้กลายเป็นวิถีชีวิต
2. การส่งเสริมให้ประชาชนมีส่วนร่วมในกิจกรรมออกกำลังกาย กีฬาและนันทนาการ
3. การส่งเสริมการกีฬาเพื่อพัฒนาสู่ระดับอาชีพ
4. การพัฒนาบุคลากรด้านการกีฬาและนันทนาการเพื่อรองรับการเติบโตของอุตสาหกรรมกีฬา

4. ยุทธศาสตร์ด้านการปรับเปลี่ยนค่านิยมและวัฒนธรรม การสร้างโอกาสและความเสมอภาคทางสังคม

ยุทธศาสตร์ชาติด้านการปรับเปลี่ยนค่านิยมและวัฒนธรรม การสร้างโอกาสและความเสมอภาคทางสังคมมีเป้าหมาย การพัฒนาที่ให้ความสำคัญกับการดึงเอาพลังของภาคส่วนต่างๆ ทั้งภาคเอกชน ประชาสังคม ชุมชนท้องถิ่นมาร่วมขับเคลื่อน โดยการสนับสนุนการรวมตัวของประชาชนในการร่วมคิดร่วมทำ เพื่อส่วนรวมการกระจายอำนาจและความรับผิดชอบไปสู่กลไกบริหารราชการแผ่นดินในระดับท้องถิ่น การเสริมสร้างความเข้มแข็งของชุมชนในการจัดการตนเองและการเตรียมความพร้อมของประชากรไทย ทั้งในมิติสุขภาพ เศรษฐกิจ สังคม และสภาพแวดล้อมให้เป็นประชากรที่มีคุณภาพ สามารถพึ่งตนเองและทำประโยชน์แก่ครอบครัว ชุมชน และสังคมให้นานที่สุด โดยรัฐให้หลักประกันการเข้าถึงบริการและสวัสดิการที่มีคุณภาพอย่างเป็นธรรมและทั่วถึง

(1) การลดความเหลื่อมล้ำสร้างความเป็นธรรมในทุกมิติ

1. ปรับโครงสร้างเศรษฐกิจฐานราก
2. ปฏิรูประบบภาษีและการคุ้มครองผู้บริโภค
3. กระจายการถือครองที่ดินและการเข้าถึงทรัพยากร
4. เพิ่มผลิตภาพและคุ้มครองแรงงานไทย ให้เป็นแรงงานฝีมือที่มีคุณภาพ และความริเริ่มสร้างสรรค์มีความปลอดภัยในการทำงาน
5. สร้างหลักประกันทางสังคมที่ครอบคลุมและเหมาะสมกับคนทุกช่วงวัย ทุกเพศภาวะ และทุกกลุ่ม
6. ลงทุนทางสังคมแบบมุ่งเป้าเพื่อช่วยเหลือกลุ่มคนยากจนและกลุ่ม ผู้ด้อยโอกาสโดยตรง
7. สร้างความเป็นธรรมในการเข้าถึงบริการสาธารณสุข และการศึกษา โดยเฉพาะสำหรับผู้มีรายได้น้อยและกลุ่มผู้ด้อยโอกาส

8. สร้างความเป็นธรรมในการเข้าถึงกระบวนการยุติธรรมอย่างทั่วถึง

(2) การกระจายศูนย์กลางความเจริญทางเศรษฐกิจ สังคม และเทคโนโลยี

1. พัฒนาศูนย์กลางความเจริญทางเศรษฐกิจ สังคม และเทคโนโลยีในภูมิภาค
2. กำหนดแผนพัฒนาเศรษฐกิจและสังคมของแต่ละกลุ่มจังหวัดในมิติต่าง ๆ
3. จัดระบบเมืองที่เอื้อต่อการสร้างชีวิตและสังคมที่มีคุณภาพและปลอดภัย ให้สามารถตอบสนองต่อสังคมสูงวัยและแนวโน้มของการขยายตัวของเมืองในอนาคต
4. ปรับโครงสร้างและแก้ไขกฎหมายระเบียบบริหารราชการแผ่นดิน เพื่อวางระบบและกลไกการบริหารงานในระดับภาคกลุ่มจังหวัด
5. สนับสนุนการพัฒนาพื้นที่บนฐานข้อมูลความรู้ เทคโนโลยีและนวัตกรรม
6. การพัฒนากำลังแรงงานในพื้นที่

(3) การเสริมสร้างพลังทางสังคม

1. สร้างสังคมเข้มแข็งที่แบ่งปัน ไม่ทอดทิ้งกัน และมีคุณธรรม
2. การรองรับสังคมสูงวัยอย่างมีคุณภาพ
3. สนับสนุนความร่วมมือระหว่างภาครัฐ ภาคเอกชน ภาควิชาการ ภาคประชาสังคมและภาคประชาชน
4. ส่งเสริมความเสมอภาคทางเพศและบทบาทของสตรีในการสร้างสรรค์สังคม
5. สนับสนุนการพัฒนาเทคโนโลยีสารสนเทศและสื่อสร้างสรรค์ เพื่อรองรับสังคมยุคดิจิทัล

6. สนับสนุนการพัฒนาบนฐานทุนทางสังคมและวัฒนธรรม

(4) การเพิ่มขีดความสามารถของชุมชนท้องถิ่นในการพัฒนา การพึ่งตนเองและการจัดการตนเอง

1. ส่งเสริมการปรับพฤติกรรมในระดับครัวเรือนให้มีขีดความสามารถในการจัดการวางแผนชีวิต สุขภาพครอบครัว การเงินและอาชีพ

2. เสริมสร้างศักยภาพของชุมชนในการพึ่งตนเองและการพึ่งพากันเอง

3. สร้างการมีส่วนร่วมของภาคส่วนต่างๆ เพื่อสร้างประชาธิปไตยชุมชน

4. สร้างภูมิคุ้มกันทางปัญญาให้กับชุมชน

5. ยุทธศาสตร์ด้านการสร้างการเติบโตบนคุณภาพชีวิตที่เป็นมิตรกับสิ่งแวดล้อม

ยุทธศาสตร์ชาติด้านการสร้างการเติบโตบนคุณภาพชีวิตที่เป็นมิตรกับสิ่งแวดล้อม มีเป้าหมายการพัฒนาที่สำคัญ เพื่อนำไปสู่การบรรลุเป้าหมายการพัฒนาที่ยั่งยืนในทุกมิติ ทั้งด้านสังคม เศรษฐกิจ สิ่งแวดล้อม ธรรมชาติ และความเป็นหุ้นส่วนความร่วมมือระหว่างกัน ทั้งภายในและภายนอกประเทศอย่างบูรณาการใช้พื้นที่เป็นตัวตั้งในการกำหนดกลยุทธ์และแผนงานและการให้ทุกฝ่ายที่เกี่ยวข้องได้เข้ามามีส่วนร่วมในแบบทางตรงให้มากที่สุดเท่าที่จะเป็นไปได้ โดยเป็นการดำเนินการบนพื้นฐานการเติบโตร่วมกัน ไม่ว่าจะผ่านทางเศรษฐกิจ สิ่งแวดล้อม และคุณภาพชีวิต โดยให้ความสำคัญกับการสร้างสมดุลทั้ง 3 ด้าน อันจะนำไปสู่ความยั่งยืนเพื่อคนรุ่นต่อไปอย่างแท้จริง

(1) สร้างการเติบโตอย่างยั่งยืนบนสังคมเศรษฐกิจสีเขียว

1. เพิ่มมูลค่าของเศรษฐกิจฐานชีวภาพให้สอดคล้องกับยุทธศาสตร์ด้านการสร้างความสามารถในการแข่งขัน

2. อนุรักษ์และฟื้นฟูความหลากหลายทางชีวภาพในและนอกถิ่นกำเนิด

3. อนุรักษ์และฟื้นฟูแม่น้ำลำคลองและแหล่งน้ำธรรมชาติทั่วประเทศ

4. รักษาและเพิ่มพื้นที่สีเขียวที่เป็นมิตรกับสิ่งแวดล้อม

5. ส่งเสริมการบริโภคและการผลิตที่ยั่งยืน

(2) สร้างการเติบโตอย่างยั่งยืนบนสังคมเศรษฐกิจภาคทะเล

1. เพิ่มมูลค่าของเศรษฐกิจฐานชีวภาพทางทะเล

2. ปรับปรุง ฟื้นฟูและสร้างใหม่ทรัพยากรทางทะเลและชายฝั่งทั้งระบบ

3. ฟื้นฟูชายฝั่งที่เป็นแหล่งท่องเที่ยว ชายฝั่งทะเลได้รับการป้องกันและแก้ไข ทั้งระบบ และมีนโยบายการจัดการชายฝั่งแบบบูรณาการอย่างเป็นองค์รวม

4. พัฒนาและเพิ่มสัดส่วนกิจกรรมทางทะเลที่เป็นมิตรต่อสิ่งแวดล้อม

(3) สร้างการเติบโตอย่างยั่งยืนบนสังคมที่เป็นมิตรต่อสภาพภูมิอากาศ

1. ลดการปล่อยก๊าซเรือนกระจก

2. มีการปรับตัวเพื่อลดความสูญเสียและเสียหายจากภัยธรรมชาติ และผลกระทบที่เกี่ยวข้องกับการเปลี่ยนแปลงสภาพภูมิอากาศ

3. มุ่งเป้าสู่การลงทุนที่เป็นมิตรต่อสภาพภูมิอากาศในการพัฒนาโครงสร้างพื้นฐานของภาครัฐและภาคเอกชน พัฒนาและสร้างระบบรับมือปรับตัวต่อโรคอุบัติใหม่และโรคอุบัติซ้ำที่เกิดจากการเปลี่ยนแปลงภูมิอากาศ

(4) พัฒนาพื้นที่เมือง ชนบท เกษตรกรรมและอุตสาหกรรมเชิงนิเวศ มุ่งเน้นความเป็น เมืองที่เติบโตอย่างต่อเนื่อง

1. จัดทำแผนผังภูมินิเวศเพื่อการพัฒนาเมือง ชนบท พื้นที่เกษตรกรรมและอุตสาหกรรม รวมถึงพื้นที่อนุรักษ์ตามศักยภาพและความเหมาะสมทางภูมินิเวศอย่างเป็นเอกภาพ

2. พัฒนาพื้นที่เมือง ชนบท เกษตรกรรมและอุตสาหกรรมเชิงนิเวศที่มีการบริหารจัดการตามแผนผังภูมินิเวศอย่างยั่งยืน

3. จัดการมลพิษที่มีผลกระทบต่อสิ่งแวดล้อม และสารเคมีในภาคเกษตรทั้งระบบให้ เป็นไปตามมาตรฐานสากลและค่ามาตรฐานสากล

4. สงวนรักษา อนุรักษ์ ฟื้นฟูและพัฒนาทรัพยากรธรรมชาติ มรดกทางสถาปัตยกรรมและ ศิลป วัฒนธรรม อัตลักษณ์และวิถีชีวิตพื้นถิ่นบนฐานธรรมชาติและฐานวัฒนธรรมอย่างยั่งยืน

5. พัฒนาเครือข่ายองค์กรพัฒนาเมืองและชุมชน รวมทั้งกลุ่มอาสาสมัคร ด้วยกลไกการมี ส่วนร่วมของทุกภาคส่วนในท้องถิ่น

6. เสริมสร้างระบบสาธารณสุขและอนามัยสิ่งแวดล้อมและยกระดับความสามารถในการ ป้องกันโรคอุบัติใหม่ และอุบัติซ้ำ

(5) พัฒนาคความมั่นคงน้ำ พลังงาน และเกษตรที่เป็นมิตรต่อสิ่งแวดล้อม

1. พัฒนาการจัดการน้ำเชิงลุ่มน้ำทั้งระบบเพื่อเพิ่มความมั่นคงด้านน้ำของประเทศ
2. เพิ่มผลิตภาพของน้ำทั้งระบบในการใช้น้ำอย่างประหยัด คุ้มค่า และสร้างมูลค่าเพิ่ม จากการใช้น้ำให้ทัดเทียมกับระดับสากล

3. พัฒนาคความมั่นคงพลังงานของประเทศ และส่งเสริมการใช้พลังงานที่เป็นมิตรต่อสิ่งแวดล้อม
4. เพิ่มประสิทธิภาพการใช้พลังงานโดยลดความเข้มข้นของการใช้พลังงาน
5. พัฒนาคความมั่นคงด้านการเกษตรและอาหารของประเทศและชุมชน ในมิติปริมาณ คุณภาพ ราคาและการเข้าถึงอาหาร

(6) ยกระดับกระบวนการทัศน์เพื่อกำหนดอนาคตประเทศ

1. ส่งเสริมคุณลักษณะและพฤติกรรมที่พึงประสงค์ด้านสิ่งแวดล้อมและคุณภาพชีวิตที่ดีของคนไทย
2. พัฒนาเครื่องมือ กลไกและระบบยุติธรรมและระบบประชาธิปไตยสิ่งแวดล้อม
3. จัดโครงสร้างเชิงสถาบันเพื่อจัดการประเด็นร่วมด้านการบริหารจัดการทรัพยากรธรรมชาติและสิ่งแวดล้อมที่สำคัญ

4. พัฒนาและดำเนินโครงการที่ยกระดับกระบวนการทัศน์เพื่อกำหนดอนาคตประเทศ ด้านทรัพยากร ธรรมชาติสิ่งแวดล้อมและวัฒนธรรมบนหลักของการมีส่วนร่วมและธรรมาภิบาล

6. ยุทธศาสตร์ด้านการปรับปรุงสมดุลและพัฒนาระบบการบริหารจัดการภาครัฐ

ยุทธศาสตร์ชาติด้านการปรับปรุงสมดุลและพัฒนาระบบการบริหารจัดการภาครัฐ มีเป้าหมายการพัฒนาที่สำคัญเพื่อปรับเปลี่ยนภาครัฐที่ยึดหลัก “ภาครัฐของประชาชนเพื่อประชาชน และประโยชน์ส่วนรวม” โดยภาครัฐต้องมีขนาดที่เหมาะสมกับบทบาทภารกิจ แยกแยะบทบาทหน่วยงานของรัฐที่ทำหน้าที่ในการกำกับหรือ ในการให้บริการในระบบเศรษฐกิจที่มีการแข่งขัน มีสมรรถนะสูง ยึดหลักธรรมาภิบาล ปรับวัฒนธรรมการทำงานให้ มุ่งผลสัมฤทธิ์และผลประโยชน์ส่วนรวม มีความทันสมัยและพร้อมที่จะปรับตัวให้ทันต่อการเปลี่ยนแปลงของโลกอยู่ ตลอดเวลาโดยเฉพาะอย่างยิ่ง การนำนวัตกรรม เทคโนโลยีข้อมูลขนาดใหญ่ ระบบการทำงานที่เป็นดิจิทัลเข้ามา ประยุกต์ใช้อย่างคุ้มค่า และปฏิบัติงานเทียบได้กับมาตรฐานสากล รวมทั้งมีลักษณะเปิดกว้าง เชื่อมโยงถึงกันและเปิด โอกาสให้ทุกภาคส่วนเข้ามามีส่วนร่วมเพื่อตอบสนองความต้องการของประชาชนได้อย่างสะดวก รวดเร็ว และโปร่งใสโดยทุกภาคส่วนในสังคมต้องร่วมกันปลูกฝังค่านิยมความซื่อสัตย์สุจริต ความมัธยัสถ์และสร้างจิตสำนึก ในการปฏิเสธไม่ยอมรับการทุจริตประพฤติมิชอบอย่างสิ้นเชิง นอกจากนี้กฎหมายต้องมีความชัดเจน มีเพียงเท่าที่ จำเป็น มีความทันสมัย มีความเป็นสากล มีประสิทธิภาพ และนำไปสู่การลดความเหลื่อมล้ำและเอื้อต่อการพัฒนา โดยกระบวนการยุติธรรมมีการบริหารที่มีประสิทธิภาพ เป็นธรรม ไม่เลือกปฏิบัติและการอำนวยความสะดวกตาม หลักนิติธรรม

(1) ภาครัฐที่ยึดประชาชนเป็นศูนย์กลางตอบสนองความต้องการและให้บริการอย่าง สะดวก รวดเร็ว โปร่งใส

1. การให้บริการสาธารณะของภาครัฐได้มาตรฐานสากลและเป็นระดับ แนวหน้าของภูมิภาค
2. ภาครัฐมีความเชื่อมโยงในการให้บริการสาธารณะต่างๆ ผ่านการนำเทคโนโลยีดิจิทัลมาประยุกต์ใช้

(2) ภาครัฐบริหารงานแบบบูรณาการโดยมียุทธศาสตร์ชาติเป็นเป้าหมายและเชื่อมโยงการพัฒนาในทุกระดับทุกประเด็น ทุกภารกิจและทุกพื้นที่

1. ให้ยุทธศาสตร์ชาติเป็นกลไกขับเคลื่อนการพัฒนาประเทศ
2. ระบบการเงินการคลังประเทศสนับสนุนการขับเคลื่อนยุทธศาสตร์ชาติ
3. ระบบติดตามประเมินผลที่สะท้อนการบรรลุเป้าหมายยุทธศาสตร์ชาติ ในทุกระดับ

(3) ภาครัฐมีขนาดเล็กลง เหมาะสมกับภารกิจ ส่งเสริมให้ประชาชนและทุกภาคส่วน มีส่วนร่วมในการพัฒนาประเทศ

1. ภาครัฐมีขนาดที่เหมาะสม
2. ทุกภาคส่วนมีส่วนร่วมในการพัฒนาประเทศ
3. ส่งเสริมการกระจายอำนาจและสนับสนุนบทบาทชุมชนท้องถิ่นให้องค์กรปกครองส่วน

ท้องถิ่นเป็นหน่วยงานที่มีสมรรถนะสูง ตั้งอยู่บนหลักธรรมาภิบาล

(4) ภาครัฐมีความทันสมัย

1. องค์กรภาครัฐมีความยืดหยุ่นเหมาะสมกับบริบทการพัฒนาประเทศ
2. พัฒนาและปรับระบบวิธีการปฏิบัติราชการให้ทันสมัย

(5) บุคลากรภาครัฐเป็นคนดีและเก่ง ยึดหลักคุณธรรม จริยธรรม มีจิตสำนึก มีความสามารถสูง มุ่งมั่นและเป็นมืออาชีพ

1. ภาครัฐมีการบริหารกำลังคนที่มีความคล่องตัว ยึดระบบคุณธรรม
2. บุคลากรภาครัฐยึดค่านิยมในการทำงานเพื่อประชาชน มีคุณธรรมและมีการพัฒนาตาม

เส้นทางความก้าวหน้าในอาชีพ

(6) ภาครัฐมีความโปร่งใส ปลอดการทุจริตและประพฤติมิชอบ

1. ประชาชนและภาคีต่างๆ ในสังคมร่วมมือกันในการป้องกันการทุจริตและประพฤติมิชอบ
2. บุคลากรภาครัฐยึดมั่นในหลักคุณธรรม จริยธรรมและความซื่อสัตย์สุจริต
3. การปราบปรามการทุจริตประพฤติมิชอบมีประสิทธิภาพมีความเด็ดขาด เป็นธรรมและ

ตรวจสอบได้

4. การบริหารจัดการการป้องกันและปราบปรามการทุจริตอย่างเป็นระบบแบบบูรณาการ

(7) กฎหมายมีความสอดคล้องเหมาะสมกับบริบทต่างๆ และมีเท่าที่จำเป็น

1. ภาครัฐจัดให้มีกฎหมายที่สอดคล้องและเหมาะสมกับบริบทต่างๆ ที่เปลี่ยนแปลง
2. มีกฎหมายเท่าที่จำเป็น
3. การบังคับใช้กฎหมายอย่างมีประสิทธิภาพ

(8) กระบวนการยุติธรรมเคารพสิทธิมนุษยชนและปฏิบัติต่อประชาชนโดยเสมอภาค

1. บุคลากรและหน่วยงานในกระบวนการยุติธรรมเคารพและยึดมั่นในหลักประชาธิปไตยเคารพศักดิ์ศรีความเป็นมนุษย์ที่พึงได้รับการปฏิบัติอย่างเท่าเทียม

2. ทุกหน่วยงานในกระบวนการยุติธรรม มีบทบาทเชิงรุกร่วมกันในทุกขั้นตอนของการค้นหาความจริง

3. หน่วยงานในกระบวนการยุติธรรมทั้งทางแพ่ง อาญา และปกครอง มีเป้าหมายและ

ยุทธศาสตร์ร่วมกัน

4. ส่งเสริมระบบยุติธรรมทางเลือก ระบบยุติธรรมชุมชน และการมีส่วนร่วม ของประชาชน

ในกระบวนการยุติธรรม

5. พัฒนามาตรการอื่นแทนโทษทางอาญา

1.2) แผนพัฒนาเศรษฐกิจและสังคมแห่งชาติ ฉบับที่ 13 (พ.ศ. 2566 – 2570)

วัตถุประสงค์และเป้าหมายการพัฒนา

แผนพัฒนาเศรษฐกิจและสังคมแห่งชาติ ฉบับที่ 13 (พ.ศ. 2566 – 2570) มีวัตถุประสงค์เพื่อพลิกโฉมประเทศไทยสู่ “สังคมก้าวหน้า เศรษฐกิจสร้างมูลค่าอย่างยั่งยืน” โดยกำหนดจุดหมายการพัฒนากำหนดจำนวน 13 หมุดหมาย ดังนี้

- หมุดหมายที่ 1 ไทยเป็นประเทศชั้นนำด้านสินค้าเกษตรและเกษตรแปรรูปมูลค่าสูง
- หมุดหมายที่ 2 ไทยเป็นจุดหมายของการท่องเที่ยวที่เน้นคุณภาพและความยั่งยืน
- หมุดหมายที่ 3 ไทยเป็นฐานการผลิตยานยนต์ไฟฟ้าที่สำคัญของโลก
- หมุดหมายที่ 4 ไทยเป็นศูนย์กลางทางการแพทย์และสุขภาพมูลค่าสูง
- หมุดหมายที่ 5 ไทยเป็นประตูการค้าการลงทุนและยุทธศาสตร์ทางโลจิสติกส์ที่สำคัญของภูมิภาค
- หมุดหมายที่ 6 ไทยเป็นศูนย์กลางอุตสาหกรรมอิเล็กทรอนิกส์อัจฉริยะและอุตสาหกรรมดิจิทัลของอาเซียน
- หมุดหมายที่ 7 ไทยมีวิสาหกิจขนาดกลางและขนาดย่อมที่เข้มแข็ง มีศักยภาพสูงและสามารถแข่งขันได้
- หมุดหมายที่ 8 ไทยมีพื้นที่และเมืองอัจฉริยะที่น่าอยู่ ปลอดภัย เด็ดขาดได้อย่างยั่งยืน
- หมุดหมายที่ 9 ไทยมีความยากจนข้ามรุ่นลดลง และมีความคุ้มครองทางสังคมที่เพียงพอ เหมาะสม
- หมุดหมายที่ 10 ไทยมีเศรษฐกิจหมุนเวียนและสังคมคาร์บอนต่ำ
- หมุดหมายที่ 11 ไทยสามารถลดความเสี่ยงและผลกระทบจากภัยธรรมชาติและการเปลี่ยนแปลงสภาพภูมิอากาศ
- หมุดหมายที่ 12 ไทยมีกำลังคนสมรรถนะสูง มุ่งเรียนรู้อย่างต่อเนื่อง ตอบโจทย์การพัฒนาแห่งอนาคต
- หมุดหมายที่ 13 ไทยมีภาครัฐที่ทันสมัย มีประสิทธิภาพและตอบโจทย์ประชาชน

1.3) เป้าหมายการพัฒนายั่งยืน (Sustainable Development Goals : SDGs) 17 เป้าหมายประกอบด้วย

- เป้าหมายที่ 1 : ขจัดความยากจนทุกรูปแบบในทุกพื้นที่
- เป้าหมายที่ 2 : ยุติความหิวโหย บรรลุความมั่นคงทางอาหารและยกระดับโภชนาการและส่งเสริมเกษตรกรรมที่ยั่งยืน
- เป้าหมายที่ 3 : สร้างหลักประกันว่าคนมีชีวิตที่มีสุขภาพดีและส่งเสริมความเป็นอยู่ที่ดีสำหรับทุกคนในทุกวัย
- เป้าหมายที่ 4 : สร้างหลักประกันว่าทุกคนมีการศึกษาที่มีคุณภาพอย่างครอบคลุมและเท่าเทียม และสนับสนุนโอกาสในการเรียนรู้ตลอดชีวิต
- เป้าหมายที่ 5 : บรรลุความเท่าเทียมระหว่างเพศ และเสริมอำนาจให้แก่สตรีและเด็กหญิง
- เป้าหมายที่ 6 : สร้างหลักประกันว่าจะมีการจัดให้มีน้ำและสุขอนามัยสำหรับทุกคนและมีการบริหารจัดการที่ยั่งยืนสำหรับทุกคน
- เป้าหมายที่ 7 : สร้างหลักประกันให้ทุกคนสามารถเข้าถึงพลังงานสมัยใหม่ที่ยั่งยืนในราคาที่ย่อมเยา
- เป้าหมายที่ 8 : ส่งเสริมการเติบโตทางเศรษฐกิจที่ต่อเนื่อง ครอบคลุม และยั่งยืน การจ้างงานเต็มที่มีผลิตภาพและการมีงานที่เหมาะสมสำหรับทุกคน
- เป้าหมายที่ 9 : สร้างโครงสร้างพื้นฐานที่มีความทนทาน ส่งเสริมการพัฒนาอุตสาหกรรมที่ครอบคลุมและยั่งยืน และส่งเสริมนวัตกรรม
- เป้าหมายที่ 10 : ลดความไม่เสมอภาคภายในประเทศและระหว่างประเทศ
- เป้าหมายที่ 11 : ทำให้เมืองและการตั้งถิ่นฐานของมนุษย์มีความครอบคลุม ปลอดภัย มีภูมิทัศน์ที่ทันสมัยและยั่งยืน
- เป้าหมายที่ 12 : สร้างหลักประกันให้มีรูปแบบการผลิตและการบริโภคที่ยั่งยืน
- เป้าหมายที่ 13 : ปฏิบัติการอย่างเร่งด่วนเพื่อต่อสู้การเปลี่ยนแปลงสภาพภูมิอากาศและผลกระทบที่เกิดขึ้น
- เป้าหมายที่ 14 : อนุรักษ์และใช้ประโยชน์จากมหาสมุทร ทะเล และทรัพยากรทางทะเลอย่างยั่งยืน เพื่อการพัฒนาที่ยั่งยืน

เป้าหมายที่ 15 : ปกป้อง ฟื้นฟูและสนับสนุนการใช้ระบบนิเวศบนบกอย่างยั่งยืน จัดการป่าไม้อย่างยั่งยืน ต่อสู้การกลายสภาพเป็นทะเลทราย หยุดการเสื่อมโทรมของที่ดินและพื้นสภาพดิน และหยุดยั้งการสูญเสียดiversity หลากหลายทางชีวภาพ

เป้าหมายที่ 16 : ส่งเสริมสังคมที่สงบสุขและครอบคลุมเพื่อการพัฒนาที่ยั่งยืน ให้ทุกคนเข้าถึงความยุติธรรม และสร้างสถาบันที่มีประสิทธิภาพ รับผิดชอบและครอบคลุมในทุกระดับ

เป้าหมายที่ 17 : เสริมความเข้มแข็งให้แก่กลไกการดำเนินงานและฟื้นฟูหุ้นส่วนความร่วมมือระดับโลกเพื่อการพัฒนาที่ยั่งยืน



1.4) แผนพัฒนาภาคเหนือ/ แผนพัฒนากลุ่มจังหวัด/ แผนพัฒนาจังหวัด

1.4.1) แผนพัฒนาภาคเหนือ พ.ศ. 2566 – 2570

ทิศทางการพัฒนาภาค เป็นการพัฒนาตามแนวคิด “เศรษฐกิจสร้างสรรค์ สานสัมพันธ์ระหว่างพื้นที่สุขภาวะดี วิถีชีวิตยั่งยืน” และโมเดลเศรษฐกิจใหม่ (Bi - Circular - Green Economy: BCG Model) โดยให้ความสำคัญกับการพัฒนา 4 ด้านสำคัญ (4C) ได้แก่ Creative พัฒนาเศรษฐกิจสร้างสรรค์ มูลค่าสูงโดยการสร้างระบบนิเวศ เมือง และพื้นที่สร้างสรรค์ ตลอดจนสามารถพัฒนาสู่การเป็นสินค้าและบริการสร้างสรรค์ Connect สร้างโอกาสในการเชื่อมโยงเศรษฐกิจภายในประเทศและกับอนุภูมิภาคทั้งในส่วนของระเบียงเศรษฐกิจพิเศษ เขตพัฒนาเศรษฐกิจพิเศษชายแดน เมืองสร้างสรรค์และกลุ่มผู้คนสร้างสรรค์ Clean พัฒนาตามแนววิถีใหม่ (New Normal) และการพัฒนาบนฐานการเติบโตอย่างยั่งยืนของการอนุรักษ์ สิ่งแวดล้อม การดูแลความสะอาดของเมือง และการใช้พลังงานสะอาด โดยคำนึงถึง Care ที่ให้ความสำคัญ อย่างต่อเนื่องกับการดูแลผู้สูงอายุและผู้ด้อยโอกาสในสังคมและพัฒนาศักยภาพแรงงาน

เป้าหมายการพัฒนาภาคเหนือ

มุ่งสู่การพัฒนาเป็นฐานเศรษฐกิจสร้างสรรค์ของประเทศ เชื่อมโยงกับอนุภูมิภาค และการเติบโตอย่างยั่งยืน แนวทางการพัฒนา ประกอบด้วย 6 แนวทาง ดังนี้

- 1) สนับสนุนการพัฒนาพื้นที่ระเบียงเศรษฐกิจพิเศษภาคเหนือ (NEC Creative LANNA) ในจังหวัดเชียงใหม่ เชียงราย ลำพูน ลำปาง ให้เป็นพื้นที่เศรษฐกิจหลักของภาคและฐานเศรษฐกิจสร้างสรรค์ของประเทศ
 - 2) ยกระดับการท่องเที่ยวและบริการที่มีศักยภาพให้มีคุณภาพ สนับสนุนเศรษฐกิจสร้างสรรค์และกระจายประโยชน์สู่ชุมชน
 - 3) พัฒนาการผลิตตามระบบเกษตรกรรมยั่งยืน เชื่อมโยงสู่อุตสาหกรรมแปรรูปมูลค่าสูง
 - 4) เสริมศักยภาพของเมือง พื้นที่เขตพัฒนาเศรษฐกิจพิเศษชายแดน และระบบโครงสร้างพื้นฐานโลจิสติกส์สำคัญของภาคเพื่อสร้างโอกาสทางเศรษฐกิจและเอื้อต่อการอยู่อาศัย
 - 5) พัฒนาและยกระดับคุณภาพชีวิต เพื่อแก้ไขปัญหาความยากจน พัฒนาผู้สูงอายุสู่การเป็นผู้สูงอายุที่มีศักยภาพ (Active Aging) และทักษะฝีมือแรงงานเพื่อรองรับการพัฒนาเศรษฐกิจสร้างสรรค์
 - 6) บริหารจัดการทรัพยากรธรรมชาติสิ่งแวดล้อมอย่างมีประสิทธิภาพเพื่อให้เกิดความยั่งยืน
- พัฒนาภาคเหนือให้เป็นฐานเศรษฐกิจมูลค่าสูง โดยการพัฒนาก่อตั้งและให้บริการเชิงสร้างสรรค์ และยกระดับเป็นฐานการผลิตเกษตรอินทรีย์และเกษตรปลอดภัย เชื่อมโยงสู่อุตสาหกรรมเกษตรแปรรูปควบคู่กับการอนุรักษ์ทรัพยากรป่าไม้ให้มีความอุดมสมบูรณ์

1.4.2) แผนพัฒนากลุ่มจังหวัดภาคเหนือตอนล่าง 2 (พ.ศ. 2566-2570) ฉบับทบทวน ประจำปีงบประมาณ พ.ศ. 2567

เป้าหมายการพัฒนากลุ่มจังหวัด

เป้าหมายระดับภาพรวม

“เป็นฐานเศรษฐกิจสำคัญของประเทศที่มีการเติบโตในระดับสูงและมีศักยภาพทางการแข่งขันบนพื้นฐานการพัฒนาอย่างยั่งยืนและเป็นธรรม”

เป้าหมายระดับสาขาการพัฒนา

- ปรับโครงสร้างระบบการผลิตภาคการเกษตร เชื่อมโยงสู่อุตสาหกรรมฐานชีวภาพ
- เชื่อมต่อโครงข่ายและใช้ประโยชน์จากโครงสร้างพื้นฐานตามยุทธศาสตร์การพัฒนาระบบโลจิสติกส์ของรัฐบาล เพื่อเพิ่มศักยภาพทางการแข่งขันด้านการค้าและการบริการของพื้นที่
- ยกระดับการท่องเที่ยวสู่การท่องเที่ยวคุณภาพและสร้างมูลค่าสูง

ตัวชี้วัดความสำเร็จตามเป้าหมายการพัฒนากลุ่มจังหวัด

1. สัดส่วน GPP ของกลุ่มจังหวัด ต่อ GPP ของประเทศเพิ่มขึ้น
 2. สัมประสิทธิ์ความไม่เสมอภาค (Gini Coefficient) ในการกระจายรายได้ของพื้นที่กลุ่มจังหวัดลด
- ### ตำแหน่งการพัฒนา (Positioning)
1. ยกระดับคุณภาพและมาตรฐานสินค้าเกษตรปลอดภัย เพิ่มมูลค่าและนวัตกรรมการแปรรูปภายใต้การพัฒนาเศรษฐกิจชีวภาพเศรษฐกิจหมุนเวียนและเศรษฐกิจสีเขียว (BCG model) สู่การพัฒนาอย่างยั่งยืน (SDGS)
 2. พัฒนาศักยภาพการท่องเที่ยวเน้นคุณค่าและยั่งยืนได้มาตรฐานและปลอดภัยเป็นที่ยอมรับในระดับสากล
 3. เป็นศูนย์กลางการค้าการลงทุนและจุดยุทธศาสตร์ทางโลจิสติกส์ที่สำคัญของภูมิภาค

พันธกิจ (Mission)

1. พัฒนาการบริหารจัดการน้ำและส่งเสริมระบบโครงสร้างพื้นฐาน พัฒนาผลผลิตและเพิ่มมูลค่าสินค้าเกษตรปลอดภัยได้มาตรฐาน ครบวงจรด้วยนวัตกรรมและเทคโนโลยี
2. พัฒนาอุตสาหกรรมแปรรูปและอุตสาหกรรมฐานชีวภาพ ให้เติบโตอย่างเป็นมิตรกับสิ่งแวดล้อม และสร้างขีดความสามารถในการแข่งขัน
3. ยกระดับแหล่งท่องเที่ยว สินค้าและบริการด้านการท่องเที่ยว ยกระดับให้ได้มาตรฐานปลอดภัยเป็นที่ยอมรับ
4. พัฒนาและยกระดับการเชื่อมโยงโครงข่ายโลจิสติกส์และส่งเสริมการค้าการลงทุน

ประเด็นการพัฒนาของกลุ่มจังหวัด

ประเด็นการพัฒนาที่ 1 พัฒนาภาคการเกษตรด้วยแนวทางเกษตรสมัยใหม่

- 1.1 ยกระดับระบบการผลิตภาคการเกษตรสู่เกษตรอัจฉริยะและเกษตรปลอดภัยเพื่อสร้างสินค้าเกษตรมูลค่าสูงและมีศักยภาพทางการแข่งขัน

วัตถุประสงค์

1. สร้างสินค้าเกษตรมูลค่าสูงและมีศักยภาพทางการแข่งขัน
2. ส่งเสริมการใช้เทคโนโลยีและนวัตกรรมในการผลิตภาคการเกษตร

เป้าหมาย

ปรับโครงสร้างระบบการผลิตภาคการเกษตรสู่ระบบการผลิตแบบเกษตรอัจฉริยะและเกษตรปลอดภัย

ตัวชี้วัด

1. ผลิตภัณฑ์มวลรวมภาค (GRP) ภาคการเกษตรของกลุ่มจังหวัดภาคเหนือตอนล่าง 2 เพิ่มขึ้นไม่น้อยกว่า ร้อยละ 2 ต่อปี
2. เกษตรกรของกลุ่มจังหวัดภาคเหนือตอนล่าง 2 เกิดการเรียนรู้ตามกระบวนการผลิตที่ดีและเหมาะสมตามมาตรฐาน (Good Agriculture Practice: GPA) ไม่น้อยกว่าร้อยละ 10 ต่อปี
3. จำนวนเส้นทางคมนาคมเชื่อมโยงแหล่งผลิตของกลุ่มจังหวัดภาคเหนือตอนล่าง 2 สู่ตลาดสินค้าเกษตรกรได้รับการปรับปรุงไม่น้อยกว่า 2 สายทาง

แนวทางการพัฒนา

1. การเตรียมความพร้อมที่จำเป็นต่อการนำเทคโนโลยีและนวัตกรรมทางการเกษตรสมัยใหม่มาเพิ่มประสิทธิภาพระบบภาคการผลิต ภาคการเกษตร
2. การดำเนินการขับเคลื่อนระบบเกษตรอัจฉริยะและเกษตรปลอดภัยในพื้นที่นำร่อง
3. การดำเนินการเพื่อขยายพื้นที่เกษตรอัจฉริยะและเกษตรปลอดภัย
4. การส่งเสริมด้านโครงสร้างพื้นฐานและปัจจัยสนับสนุนที่จำเป็นต่อการขยายพื้นที่เกษตรอัจฉริยะและเกษตรปลอดภัย
5. การส่งเสริมด้านตราสินค้า (Brand)
6. การส่งเสริมด้านการตลาด

ประเด็นการพัฒนาที่ 1 พัฒนาภาคการเกษตรด้วยแนวทางเกษตรสมัยใหม่

- 1.2 พัฒนาและเพิ่มประสิทธิภาพการบริหารจัดการน้ำเพื่อส่งเสริมการพัฒนาอุตสาหกรรมฐานชีวภาพจากอ้อยและมันสำปะหลัง

วัตถุประสงค์

1. สนับสนุนให้เกิดการลงทุนอุตสาหกรรมแปรรูปอ้อย มันสำปะหลัง ให้เป็นสินค้ามูลค่าสูง
2. เพื่อเชื่อมโยงผู้ผลิตขั้นต้นกับผู้ประกอบการ/กลุ่มอุตสาหกรรม ทำให้เกิดความต่อเนื่องในห่วงโซ่คุณค่า

เป้าหมาย

ส่งเสริมการแปรรูปอ้อยและมันสำปะหลังเป็นสินค้ามูลค่าสูง

ตัวชี้วัด

1. จำนวนผลผลิตอ้อยและมันสำปะหลังที่ได้รับการแปรรูปเป็นสินค้ามูลค่าสูง เพิ่มขึ้นปีละ 3%
2. จำนวนการลงทุน/ขอรับการส่งเสริมการลงทุน เพื่อประกอบกิจการแปรรูป อ้อย และมันสำปะหลัง เป็นสินค้ามูลค่าสูง เพิ่มขึ้นปีละ 3%
3. ต้นทุนการผลิตอ้อยและมันสำปะหลังลดลงไม่น้อยกว่าร้อยละ 10
4. ผลผลิตต่อไร่เพิ่มขึ้นไม่น้อยกว่าร้อยละ 10

แนวทางการพัฒนา

1. การพัฒนาโครงสร้างพื้นฐานที่มีผลต่อการตัดสินใจลงทุนของผู้ประกอบการภาคเอกชน
2. การดำเนินการเพื่อสร้างแรงจูงใจ/แรงดึงดูดการลงทุนของผู้ประกอบการภาคเอกชน
3. การดำเนินการด้านการบริหารจัดการน้ำในพื้นที่ที่เป็นแหล่งผลิตวัตถุดิบ (อ้อยและมันสำปะหลัง) ของผู้ประกอบการภาคเอกชน/หรือเพื่อขยายพื้นที่

ประเด็นการพัฒนาที่ 2 พัฒนาพื้นที่เศรษฐกิจสู่การเป็นศูนย์กลางบริการ การค้า การคมนาคมขนส่งและการลงทุน ของภาคเหนือตอนล่างสู่สากล

วัตถุประสงค์

1. ยกระดับศักยภาพการพัฒนาพื้นที่กลุ่มจังหวัดภาคเหนือตอนล่าง 2 สู่ความเป็นศูนย์กลางการบริการด้านการค้า การคมนาคมขนส่ง และการลงทุนของภาคเหนือตอนล่าง
2. ส่งเสริมการลงทุนของผู้ประกอบการภาคเอกชนในการพัฒนาและให้บริการด้านโลจิสติกส์ต่างๆ

เป้าหมาย

สร้างโครงข่ายเชื่อมโยงระบบโลจิสติกส์ของพื้นที่กลุ่มจังหวัดกับโครงสร้างพื้นฐานตามยุทธศาสตร์การพัฒนาด้านระบบโลจิสติกส์ของรัฐบาล

ตัวชี้วัด

1. จำนวนโครงสร้างพื้นฐานที่จัดสร้างขึ้นและเกิดผลในลักษณะเป็นโครงข่ายเชื่อมโยงที่มีผลต่อการเพิ่มศักยภาพด้านการบริการด้านการค้า การคมนาคมขนส่งและการลงทุน ให้กับพื้นที่กลุ่มจังหวัดภาคเหนือตอนล่างไม่น้อยกว่า ๒ สายทาง
2. จำนวนการลงทุน/ขอรับส่งเสริมการลงทุนเพื่อประกอบกิจการด้านการบริการด้านการค้าการคมนาคมขนส่งและการลงทุน
3. มูลค่าทางการค้า (จากการจำหน่ายสินค้า/บริการในกลุ่มจังหวัดภาคเหนือตอนล่าง 2) ของผู้ประกอบการ/กลุ่มเป้าหมายเพิ่มขึ้นร้อยละ 2 ต่อปี

แนวทางการพัฒนา

1. พัฒนาโครงสร้างพื้นฐานที่ช่วยสนับสนุนให้เกิดการใช้ประโยชน์
2. เสริมสร้างความร่วมมือและเพิ่มช่องทางรายได้จากการค้าการลงทุนทั้งในและระหว่างประเทศ
3. สร้างมูลค่าเพิ่มในสินค้าและบริการ
4. พัฒนาศักยภาพของผู้ประกอบการด้านดิจิทัล นวัตกรรมและเทคโนโลยี

ประเด็นการพัฒนาที่ 3 พัฒนาเป็นพื้นที่เศรษฐกิจใหม่ด้านการท่องเที่ยวที่ทรงคุณค่า เชิงนิเวศ ประวัติศาสตร์ วัฒนธรรม และสุขภาพ เพื่อรองรับนักท่องเที่ยวคุณภาพ

วัตถุประสงค์

เพิ่มบทบาทภาคบริการด้านการท่องเที่ยวในการสร้างความเจริญเติบโตทางเศรษฐกิจของกลุ่มจังหวัด

เป้าหมาย

ส่งเสริมการท่องเที่ยวที่สามารถสร้างรายได้สูงและสอดคล้องกับศักยภาพที่กลุ่มจังหวัดมีอยู่
ตัวชี้วัด

1. จำนวนผู้มาเยี่ยมเยือนของกลุ่มจังหวัดภาคเหนือตอนล่าง 2 เพิ่มขึ้นไม่น้อยกว่าร้อยละ 10
2. รายได้จากการท่องเที่ยวของกลุ่มจังหวัดภาคเหนือตอนล่าง 2 เพิ่มขึ้นไม่น้อยกว่าร้อยละ 10

แนวทางการพัฒนา

1. พัฒนาโครงสร้างพื้นฐานและปัจจัยสนับสนุนที่จำเป็นต่อการส่งเสริมการท่องเที่ยวเชิงนิเวศประวัติศาสตร์ วัฒนธรรม และสุขภาพ
2. ส่งเสริมการจัดกิจกรรมที่สนับสนุนการพัฒนาการท่องเที่ยวเชิงนิเวศ ประวัติศาสตร์ วัฒนธรรม และสุขภาพ

1.4.3 แผนพัฒนาจังหวัดนครสวรรค์ (พ.ศ.2566 - 2570) ฉบับทบทวน ประจำปีงบประมาณ พ.ศ.2567

ตำแหน่งจุดยืนทางยุทธศาสตร์

1. ฐานการผลิตสินค้าเกษตรมูลค่าสูง ต่อยอดสู่อุตสาหกรรมฐานชีวภาพ
2. ศูนย์กลางการค้า การลงทุน และระบบโลจิสติกส์
3. ศูนย์กลางการพัฒนาระบบบริการทางสุขภาพ (Medical Excellent Centre)
4. กำลังคนที่มีสมรรถนะสูง

เป้าหมายการพัฒนา

“นครสวรรค์เมืองอัจฉริยะฐานการผลิตสินค้าเกษตรมูลค่าสูง ต่อยอดสู่อุตสาหกรรมฐานชีวภาพ ศูนย์กลางการค้าการลงทุน ระบบโลจิสติกส์และบริการทางสุขภาพบนฐานการพัฒนาอย่างยั่งยืน”

ตัวชี้วัดความสำเร็จตามเป้าหมายการพัฒนาจังหวัด

1. มูลค่าผลิตภัณฑ์สินค้าเกษตรที่สำคัญ (ข้าว มันสำปะหลัง อ้อย ข้าวโพด) และสินค้าเกษตรแปรรูป และเกษตรฐานชีวภาพเพิ่มขึ้น เป้าหมาย ร้อยละ 6
2. ผลิตภัณฑ์มวลรวมของจังหวัดขยายตัวเพิ่มขึ้นจากปีฐาน ร้อยละ 2 ต่อปี (ฐานข้อมูลจากสำนักงานสภาพัฒนาการเศรษฐกิจและสังคมแห่งชาติ)
3. รายได้จากการท่องเที่ยวไม่น้อยกว่า 4,000 ล้านบาทต่อปี
4. ประชาชนทุกช่วงวัยมีความรอบรู้ด้านสุขภาพที่พึงประสงค์ไม่น้อยกว่าร้อยละ 60
5. พื้นที่ป่าไม้หรือพื้นที่สีเขียวเพิ่มขึ้น เป้าหมายไม่น้อยกว่า 5,000 ไร่ โดยสามารถลดการปล่อยก๊าซเรือนกระจกได้ไม่น้อยกว่า 47,500 tCO₂eq

พันธกิจ

1. การบริหารจัดการทรัพยากรธรรมชาติและสิ่งแวดล้อม
2. การยกระดับภาคการเกษตรสู่เกษตรแปรรูปมูลค่าสูง และเชื่อมโยงสู่อุตสาหกรรมฐานชีวภาพ
3. การสร้างการเติบโตทางเศรษฐกิจด้วยแนวทางการท่องเที่ยวเน้นคุณค่าและความยั่งยืน
4. การพัฒนาพลังงานทดแทน และโครงสร้างพื้นฐานและสิ่งอำนวยความสะดวกรองรับยานยนต์ไฟฟ้า
5. พัฒนาขีดความสามารถและเชื่อมโยงประตูการค้า การลงทุน โลจิสติกส์ และภาคบริการภายใต้เศรษฐกิจยุคใหม่
6. การยกระดับการแพทย์และสุขภาพมูลค่าสูง
7. การพัฒนาศักยภาพทุนมนุษย์และสร้างสังคมพอเพียงควบคู่การขับเคลื่อนสู่เศรษฐกิจดิจิทัล

ประเด็นการพัฒนาที่ 1 **บริหารจัดการทรัพยากรธรรมชาติและสิ่งแวดล้อม**

มีเป้าหมายการพัฒนาที่สำคัญ คือ พื้นที่ป่าไม้หรือพื้นที่สีเขียวเพิ่มขึ้น-สร้างสังคมคาร์บอนต่ำการรับมือกับภัยพิบัติด้านน้ำเพิ่มขึ้น พัฒนาระบบการบริหารจัดการสาธารณสุขที่มีประสิทธิภาพและภาคอุตสาหกรรมสามารถอยู่ร่วมกับชุมชน สังคม ได้อย่างยั่งยืน ด้วยมาตรฐานโรงงานอุตสาหกรรมเชิงนิเวศที่มีคุณค่าต่อสังคม

วัตถุประสงค์

1. เพื่ออนุรักษ์ ป่าไม้และใช้ประโยชน์จากทรัพยากรธรรมชาติอย่างยั่งยืน
2. เพื่อสร้างความพร้อมในการจัดการความเสี่ยงจากสาธารณภัย
3. เพื่อส่งเสริมและสนับสนุนให้มีการจัดการคุณภาพสิ่งแวดล้อมให้ได้มาตรฐาน

คำเป้าหมายและตัวชี้วัด

1. จำนวนพื้นที่ป่าไม้หรือพื้นที่สีเขียวเพิ่มขึ้น เป้าหมายไม่น้อยกว่า 5,000 ไร่ โดยสามารถลดการปล่อยก๊าซเรือนกระจกได้ไม่น้อยกว่า 47,500 tCO₂eq (จากภาคเกษตร ป่าไม้ และการใช้ประโยชน์ที่ดิน)
2. จำนวนท้องถิ่นได้รับการส่งเสริมสนับสนุนทางวิชาการในการจัดการขยะต้นทาง เป้าหมายไม่น้อยกว่า 10 แห่ง ต่อปี
3. หมู่บ้านชุมชนได้รับการพัฒนาศักยภาพในการรับมือกับภัยพิบัติโดยการก่อสร้างเขื่อนป้องกันริมตลิ่งแม่น้ำ เป้าหมาย ไม่น้อยกว่าปีละ 1 แห่ง
4. หมู่บ้าน/ชุมชนเสี่ยงภัยได้รับการพัฒนาศักยภาพในการรับมือกับภัยพิบัติ โดยอาศัยการมีส่วนร่วมของชุมชน จำนวนไม่น้อยกว่า 10 แห่ง ต่อปี
5. จำนวนวันที่มีปริมาณฝุ่นละอองขนาดเล็ก PM 2.5 เกินค่ามาตรฐานลดลง ร้อยละ 10
6. คุณภาพของแม่น้ำสายหลักอยู่ในเกณฑ์พอใช้ขึ้นไป
7. ระดับการเป็นเมืองอุตสาหกรรมเชิงนิเวศจังหวัดนครสวรรค์ในพื้นที่เป้าหมายอยู่ในระดับที่ 4 ภายในปี 2570

แนวทางการพัฒนา

1. อนุรักษ์ ป่าไม้ทรัพยากรธรรมชาติและสิ่งแวดล้อม
2. จัดการคุณภาพสิ่งแวดล้อมอย่างมีประสิทธิภาพและเหมาะสม
3. ส่งเสริมการมีส่วนร่วมของทุกภาคส่วนในการจัดการความเสี่ยงและผลกระทบจากสาธารณภัยและการเปลี่ยนแปลงสภาพอากาศ
4. พัฒนาระบบบริหารจัดการน้ำอัจฉริยะ
5. ยกกระดับจังหวัดนครสวรรค์ให้เป็นเมืองอุตสาหกรรมเชิงนิเวศ

แผนงาน

1. อนุรักษ์ ป่าไม้ และใช้ประโยชน์จากทรัพยากรธรรมชาติ
2. สร้างสังคมคาร์บอนต่ำ
3. พัฒนาระบบป้องกันและบรรเทาสาธารณภัยให้มีประสิทธิภาพ
4. สร้างความรู้ด้านการจัดการความเสี่ยงจากสาธารณภัย
5. พัฒนาพื้นที่ต้นแบบเมืองอุตสาหกรรมเชิงนิเวศ

ประเด็นการพัฒนาที่ 2 ยกกระดับภาคการเกษตรสู่เกษตรแปรรูปมูลค่าสูง และเชื่อมโยงสู่อุตสาหกรรมฐานชีวภาพ

มีเป้าหมายการพัฒนาที่สำคัญ คือ เพิ่มมูลค่าของสินค้าเกษตรและเกษตรแปรรูปของจังหวัดนครสวรรค์เพิ่มขึ้น พัฒนาโครงสร้างพื้นฐานและระบบบริหารจัดการ เพื่อเพิ่มคุณภาพ ความมั่นคงทางอาหารและความยั่งยืนของภาคเกษตร และเพิ่มศักยภาพและบทบาทของผู้ประกอบการเกษตรในฐานะหุ้นส่วนเศรษฐกิจของห่วงโซ่อุปทานที่ได้รับส่วนแบ่งประโยชน์อย่างเหมาะสมและเป็นธรรม

วัตถุประสงค์

1. เพื่อส่งเสริมเกษตรปลอดภัย/เกษตรแปรรูป มูลค่าสูงเชื่อมโยงสู่อุตสาหกรรมฐานชีวภาพและการตลาดการค้า
2. เพื่อบริหารจัดการดินและน้ำอย่างบูรณาการและมีประสิทธิภาพอย่างยั่งยืน

คำเป้าหมายและตัวชี้วัด

1. จำนวนไร่เกษตร/ฟาร์ม ที่ได้รับรองมาตรฐาน GAP/PGS หรือมาตรฐานเกษตรปลอดภัยหรือมาตรฐานอื่นมีอัตราการขยายตัวของกลุ่มเกษตรกร เพิ่มขึ้นร้อยละ 10 ต่อปี จากพื้นที่การเกษตรของจังหวัดนครสวรรค์
2. อัตราการขยายตัวของภาคการเกษตรพิจารณาจาก GPP ด้านเกษตร เพิ่มขึ้นไม่น้อยกว่าร้อยละ 2.5 ต่อปี (จากฐานข้อมูลปี 2563/ที่มาของแหล่งข้อมูลจากสำนักงานสภาพัฒนาการเศรษฐกิจและสังคมแห่งชาติ)
3. จำนวนพื้นที่ปลูกพืชที่ไม่เหมาะสมได้รับการปรับเปลี่ยนไปสู่การเกษตรอื่นที่มีมูลค่าสูงเพื่อสร้างความยั่งยืนด้านอาชีพให้แก่เกษตรกรไม่น้อยกว่า 20,000 ไร่/ปี
4. พื้นที่การเกษตรได้รับประโยชน์จากการพัฒนา ปรับปรุง และบริหารจัดการแหล่งน้ำเป้าหมาย อย่างน้อย ปีละ 20,000 ไร่
5. สหกรณ์การเกษตร กลุ่มเกษตรกร วิสาหกิจชุมชน และเกษตรกร ได้รับการยกระดับความเข้มแข็งของภาคเกษตรเพิ่มขึ้น ร้อยละ 10 ต่อปี (ตามเกณฑ์ประเมินของกระทรวงเกษตรและสหกรณ์)
6. จำนวนแปลง/ฟาร์มที่ได้รับการพัฒนาเป็น เกษตรอัจฉริยะ (Smart Farm) เพิ่มขึ้นร้อยละ 10 ต่อปี จากฐานข้อมูลปี 2565
7. มูลค่าผลิตภัณฑ์สินค้าเกษตรที่สำคัญ (ข้าว มันสำปะหลัง อ้อย ข้าวโพด) และสินค้าเกษตรแปรรูป และเกษตรฐานชีวภาพเพิ่มขึ้น เป้าหมาย ร้อยละ 6

แนวทางการพัฒนา

1. ยกระดับมาตรฐานเกษตรสู่เกษตรเชิงรุก เน้นโมเดลเศรษฐกิจสู่การพัฒนาที่ยั่งยืน (BCG Model)
2. การบริหารจัดการดินและน้ำ
3. พัฒนาต่อยอดองค์ความรู้ การบริหารจัดการ การตลาดการค้าออนไลน์ การดำเนินธุรกิจเพิ่มศักยภาพของสหกรณ์การเกษตร กลุ่มเกษตรกร วิสาหกิจชุมชน และเกษตรกร
4. นำเทคโนโลยีและนวัตกรรมมาใช้ในการพัฒนากระบวนการผลิตสินค้าและบริการด้านการเกษตรสู่อุตสาหกรรมชีวภาพ

ประเด็นการพัฒนาที่ 3 สร้างการเติบโตทางเศรษฐกิจด้วยแนวทางการท่องเที่ยวเน้นคุณภาพและความยั่งยืน

มีเป้าหมายการพัฒนาที่สำคัญ คือ สร้างสรรค์การท่องเที่ยวเชิงคุณค่าที่เชื่อมโยงระบบนิเวศการท่องเที่ยวแบบวงจร อย่างยั่งยืน ร่วมสร้างคุณค่าและมูลค่าการท่องเที่ยวอย่างยั่งยืน และพัฒนาระบบนิเวศการท่องเที่ยว เพื่อรองรับการท่องเที่ยวเชิงสร้างสรรค์

วัตถุประสงค์

1. เพื่อสร้างมูลค่าเพิ่มให้กับการท่องเที่ยว
2. เพื่อเพิ่มขีดความสามารถในการแข่งขันของการท่องเที่ยวเชิงพื้นที่และการเชื่อมโยงเครือข่าย
3. เพื่อบริหารจัดการการท่องเที่ยวอย่างยั่งยืนด้านมาตรฐานความสะอาดและความปลอดภัย สังคม ธรรมชาติ และสิ่งแวดล้อม

คำเป้าหมายและตัวชี้วัด

1. รายได้จากการท่องเที่ยวไม่น้อยกว่า 4,000 ล้านบาทต่อปี
2. จำนวนผู้เยี่ยมเยือนเพิ่มขึ้นร้อยละ 3 ต่อปี (ฐานการในการคำนวณ ปี พ.ศ. 2562)

แนวทางการพัฒนา

1. พัฒนาและยกระดับแหล่งท่องเที่ยวที่มีศักยภาพรองรับนักท่องเที่ยวบนพื้นฐานอัตลักษณ์ทางวัฒนธรรม วิถีชุมชน ธรรมชาติและสิ่งแวดล้อม
2. พัฒนาการบริหารจัดการแหล่งท่องเที่ยวให้ได้มาตรฐานและเป็นที่ยอมรับ โดยเฉพาะด้านความปลอดภัย ความสะอาด และการจัดการสิ่งแวดล้อมอย่างยั่งยืน

3. พัฒนาทักษะและศักยภาพบุคลากรภาคการท่องเที่ยว ที่นำไปสู่การสร้างมูลค่าและความยั่งยืน เช่น ทักษะการบริการ ความเข้าใจ ภูมิใจในวัฒนธรรมท้องถิ่น ภาษา การสื่อสาร ดิจิตอล การเล่าเรื่อง ความสะอาดปลอดภัย และการดูแลรักษาสิ่งแวดล้อม

4. ส่งเสริมพัฒนากิจกรรม สินค้า และบริการการท่องเที่ยวเชิงคุณค่า การตลาดและการประชาสัมพันธ์ โดยสนับสนุนการจัดกิจกรรมส่งเสริมการท่องเที่ยวที่มีอัตลักษณ์ในท้องถิ่น และนำไปสร้างมูลค่าเพิ่มเป็นสินค้าและบริการสำหรับการท่องเที่ยว ได้แก่ การท่องเที่ยวเชิงกีฬา เชิงวัฒนธรรม เชิงนิเวศ และการจัดประชุมและนิทรรศการ

5. ยุกระดับการท่องเที่ยวเชิงสุขภาพและการแพทย์ (Wellness & Medical tourism)

ประเด็นการพัฒนาที่ 4 พัฒนาพลังงานทดแทน และโครงสร้างพื้นฐานและสิ่งอำนวยความสะดวกรองรับยานยนต์ไฟฟ้า

มีเป้าหมายการพัฒนาที่สำคัญ คือ ปริมาณการผลิต/ใช้พลังงานทดแทนเพิ่มขึ้น ปริมาณก๊าซเรือนกระจกภาคพลังงานลดลง และปริมาณเชื้อเพลิงฟอสซิลที่ลดลง

วัตถุประสงค์

1. เพื่อส่งเสริมการผลิตพลังงานทดแทนเพื่อความมั่นคงด้านพลังงานเชิงพื้นที่
2. เพื่อส่งเสริมระบบโครงสร้างพื้นฐานเพื่อรองรับยานยนต์ไฟฟ้าเชิงพาณิชย์
3. เพื่อลดการปลดปล่อยก๊าซเรือนกระจกภาคพลังงาน ลดการใช้เชื้อเพลิงฟอสซิล

ค่าเป้าหมายและตัวชี้วัด

1. จำนวนปริมาณการผลิต/ใช้พลังงานทดแทนเพิ่มขึ้น ร้อยละ 20 ภายในปี พ.ศ. 2570
2. จำนวนปริมาณก๊าซเรือนกระจกภาคพลังงานลดลงร้อยละ 60 จากสัดส่วนปริมาณพลังงานทดแทนที่เพิ่มขึ้น
3. จำนวนเชื้อเพลิงฟอสซิลที่ลดลงร้อยละ 3 ภายในปี พ.ศ. 2570

แนวทางการพัฒนา

1. ส่งเสริมการผลิตไฟฟ้าจากพลังงานทดแทน
2. วางระบบศูนย์กลางโครงสร้างพื้นฐานการใช้งานยานยนต์ไฟฟ้าเชิงพาณิชย์

ประเด็นการพัฒนาที่ 5 พัฒนาขีดความสามารถและเชื่อมโยงประตูการค้า การลงทุน โลจิสติกส์และภาคบริการทั้งในประเทศและต่างประเทศภายใต้เศรษฐกิจยุคใหม่

มีเป้าหมายการพัฒนาที่สำคัญ คือ เป็นจุดเชื่อมโยงการค้าและบริการสู่สากล (Land link of Thailand) และผู้ประกอบการมีรายได้เพิ่มขึ้น

วัตถุประสงค์

1. เพื่อพัฒนาโครงสร้างพื้นฐานและปัจจัยสนับสนุนรองรับการค้า การลงทุน โลจิสติกส์และภาคบริการทั้งในประเทศและต่างประเทศภายใต้เศรษฐกิจยุคใหม่
2. เพื่อส่งเสริมและพัฒนาขีดความสามารถด้านการค้าการลงทุนด้วยนวัตกรรมและเทคโนโลยีให้เติบโตอย่างเข้มแข็ง และก้าวสู่ความยั่งยืน
3. เพื่อพัฒนาเศรษฐกิจของจังหวัดนครสวรรค์ให้มีความเข้มแข็ง ลดความเหลื่อมล้ำและยกระดับรายได้ของเศรษฐกิจฐานราก
4. เพื่อเสริมสร้างโอกาส เชื่อมโยงตลาดสินค้า/บริการภายใต้เศรษฐกิจยุคใหม่ทั้งในประเทศและต่างประเทศ

ค่าเป้าหมายและตัวชี้วัด

1. มูลค่าทางการค้า (รายได้จากการจำหน่ายสินค้า ของกลุ่มเป้าหมายเพิ่มขึ้นร้อยละ 2 ต่อปี
2. ผลผลิตมวลรวมของจังหวัด ขยายตัวเพิ่มขึ้นจากปีฐาน ร้อยละ 2 ต่อปี (ฐานข้อมูลจากสำนักงานสภาพัฒนาการเศรษฐกิจและสังคมแห่งชาติ)

แนวทางการพัฒนา

1. พัฒนาระบบขนส่งและการกระจายสินค้าเพื่อรองรับการค้าการลงทุน
2. ส่งเสริมและพัฒนาขีดความสามารถผู้ประกอบการให้ปรับตัวเข้าสู่ยุคดิจิทัลทันต่อสถานการณ์ที่มีการเปลี่ยนแปลง และมีบทบาทในระบบเศรษฐกิจมากขึ้น
3. ส่งเสริม พัฒนากลไก บทบาทภาคเอกชนในการพัฒนาเศรษฐกิจของจังหวัดนครสวรรค์
4. ส่งเสริมการใช้ศักยภาพและความพร้อมของพื้นที่ในการพัฒนาเศรษฐกิจด้านการค้าการลงทุน โลจิสติกส์ และภาคบริการ
5. พัฒนาและแปรรูปสินค้าและผลิตภัณฑ์ชุมชนเป็นของฝากของที่ระลึกประจำจังหวัด
6. การใช้ประโยชน์จากการเชื่อมโยงกับประเทศเพื่อนบ้านและนานาชาติในการเสริมสร้างขีดความสามารถของธุรกิจท้องถิ่นเพื่อขยายเศรษฐกิจ

ประเด็นการพัฒนาที่ 6 ยกระดับการแพทย์และสุขภาพมูลค่าสูง

วัตถุประสงค์

1. เพื่อพัฒนาการแพทย์แผนไทย การแพทย์ทางเลือกและศูนย์ความเป็นเลิศทางการแพทย์นำไปสู่การสร้างมูลค่าจากสินค้าและบริการสุขภาพ
2. เพื่อสร้างองค์ความรู้ด้านการแพทย์และสาธารณสุข
3. เพื่อสร้างความเป็นธรรมในการเข้าถึงบริการสุขภาพ
4. เพื่อพัฒนาระบบบริหารจัดการภาวะฉุกเฉินด้านสุขภาพ

ค่าเป้าหมายและตัวชี้วัด

1. มูลค่าสมุนไพรแปรรูป/ผลิตภัณฑ์จากสมุนไพร มูลค่าเพิ่มขึ้นร้อยละ 5 ต่อปี
2. พัฒนาแหล่งปลูกสมุนไพรเป็นสถานที่ท่องเที่ยว 3 แห่ง
3. การพัฒนาระบบ Medical Excellence Center 5 สาขา รพ.สวรรค์ประชารักษ์
4. ประชาชนทุกช่วงวัยมีความรอบรู้ด้านสุขภาพที่พึงประสงค์ ร้อยละ 60
5. การเข้าถึงบริการจากแอปพลิเคชันเพื่อสุขภาพ ร้อยละ 25
6. การพัฒนาและใช้ระบบ Telemedicine 15 อำเภอ
7. ศูนย์ปฏิบัติการภาวะฉุกเฉินด้านสุขภาพ (โรคอุบัติใหม่ อุตบัติซ้ำ และภัยพิบัติ) ผ่านเกณฑ์ ร้อยละ 100

แนวทางการพัฒนา

1. พัฒนาระบบผลิตสมุนไพรคุณภาพสูงครบวงจร
2. พัฒนาระบบ Medical Excellence Center
3. พัฒนาความรู้ด้านสุขภาพทุกช่วงวัย
4. พัฒนาระบบแอปพลิเคชันด้านสุขภาพ
5. พัฒนาระบบ Telemedicine
6. พัฒนาระบบบริหารจัดการภาวะฉุกเฉินด้านสุขภาพ

ประเด็นการพัฒนาที่ 7 พัฒนาศักยภาพทุนมนุษย์และสร้างสังคมพอเพียงควบคู่การขับเคลื่อนสู่เศรษฐกิจดิจิทัล

มีเป้าหมายการพัฒนาที่สำคัญ คือ พัฒนากำลังคนให้มีสมรรถนะสูง (high performance) เพื่อรองรับการพัฒนาประเทศและมีทักษะในการดำรงชีวิต (transversal skills ในทศวรรษที่ 21) ยกระดับคุณภาพการศึกษาให้ได้ตามเกณฑ์มาตรฐานสากลและกลไกในการขับเคลื่อนการพัฒนาในทุกมิติ (new engine of growth) ส่งเสริมประชาชนทุกช่วงวัย มีศักยภาพในการประกอบอาชีพและมีคุณภาพชีวิตที่ดีขึ้นด้วยการพัฒนาตามหลักปรัชญา

เศรษฐกิจพอเพียง เสริมสร้างสังคมที่มั่นคง และมีคุณธรรม พัฒนาคนสำหรับโลกยุคเทคโนโลยีและนวัตกรรมดิจิทัล เสริมสร้างความสามารถของจังหวัดนครสวรรค์ในการรับมือกับการเปลี่ยนแปลงและความเสี่ยงภายใต้บริบทโลก เทคโนโลยีและนวัตกรรมดิจิทัล และปรับโครงสร้างภาคการผลิตและบริการสู่เศรษฐกิจฐานนวัตกรรม (เทคโนโลยี และนวัตกรรมดิจิทัล)

วัตถุประสงค์

1. เพื่อพัฒนากำลังคนให้มีสมรรถนะสูง สอดคล้องกับความต้องการของตลาดแรงงานและสามารถสร้างงานในอนาคต
2. เพื่อยกระดับคุณภาพทางการศึกษาให้ได้ตามเกณฑ์มาตรฐาน
3. เพื่อส่งเสริมให้ประชาชนทุกช่วงวัย มีศักยภาพในการประกอบอาชีพและมีคุณภาพชีวิตที่ดีขึ้น ด้วยการพัฒนาตามหลักปรัชญาของเศรษฐกิจพอเพียง
4. เพื่อเสริมสร้างสังคมที่มั่นคง และมีคุณธรรม
5. เพื่อเพิ่มทักษะกำลังคนด้านอิเล็กทรอนิกส์อัจฉริยะและบริการดิจิทัลที่สอดคล้องกับความต้องการของภาคการผลิต ภาคการค้า และภาคบริการในอนาคต
6. เพื่อสร้างความพร้อมในการรับมือและแสวงหาโอกาสจากบริบทโลกยุคเทคโนโลยีและนวัตกรรมดิจิทัล (พัฒนาโครงสร้างพื้นฐานและกลไกทางสถาบันที่เอื้อต่อการเปลี่ยนแปลงสู่ดิจิทัล รวมทั้งปรับปรุงการบริหารงานของภาครัฐให้สามารถตอบสนองต่อการเปลี่ยนแปลงของบริบททางเศรษฐกิจ สังคม และเทคโนโลยีได้อย่างทันเวลา มีประสิทธิภาพ และมีธรรมาภิบาล)

7. เพื่อส่งเสริมการใช้ประโยชน์จากอิเล็กทรอนิกส์อัจฉริยะและบริการดิจิทัลในการเพิ่มประสิทธิภาพการผลิตของภาคเกษตรและภาคอุตสาหกรรม เพิ่มขีดความสามารถด้านการค้าและการบริการของภาคเอกชน

ค่าเป้าหมายและตัวชี้วัด

1. ผู้สำเร็จการศึกษาทุกระดับ (ม.6+ปวช.+ ปวส.+อุดมศึกษา) มีสมรรถนะในการทำงานสูง สอดคล้องกับความต้องการของตลาดแรงงานและมีงานทำเพิ่มขึ้นร้อยละ 10
2. จำนวนสถานศึกษาทุกระดับผ่านเกณฑ์การประเมินตามเกณฑ์มาตรฐานการประกันคุณภาพ การศึกษาภายในทุกระดับ (สพฐ. = สูงกว่าระดับจังหวัด อาชีวศึกษา = ระดับดีเลิศ และอุดมศึกษา = ผ่านทุกระดับ)
3. ประชากรวัยแรงงานที่ผ่านการพัฒนาทักษะ สามารถประกอบอาชีพและมีรายได้เพิ่มขึ้นร้อยละ 5
4. จำนวนหมู่บ้าน/ชุมชน และองค์กรที่นำหลักปรัชญาของเศรษฐกิจพอเพียงในการดำเนินชีวิต เพิ่มขึ้น 15 หมู่บ้าน/ชุมชนต่อไป/ 5 องค์กรต่อปี
5. นักเรียนในสถานศึกษามีโอกาสได้รับการฝึกทักษะด้านอาชีพเพิ่มขึ้น ร้อยละ 5 จากปีที่ผ่านมา
6. ร้อยละจำนวนสมาชิกในโครงการ TO BE NUMBER ONE จังหวัดนครสวรรค์ ไม่ต่ำกว่าร้อยละ 80 ของกลุ่มเป้าหมายทั้งหมดในพื้นที่จังหวัดนครสวรรค์
7. จำนวนหมู่บ้าน/ชุมชน ได้รับการสนับสนุนโครงการหมู่บ้านรักษาศีล 5 และอื่นๆ เพิ่มขึ้นร้อยละ 10 จากปีที่ผ่านมา
8. จำนวนหมู่บ้าน/สถานศึกษา/ชุมชน/องค์กร/อำเภอ ได้รับการส่งเสริมคุณธรรม เพิ่มขึ้นร้อยละ 10 จากปีที่ผ่านมา
9. ผลิตแรงงานที่มีทักษะด้านอิเล็กทรอนิกส์อัจฉริยะรองรับรวม 5,000 ราย ภายในปี 2570
10. แรงงานที่มีทักษะดิจิทัลในระดับสามารถใช้เทคโนโลยีสำหรับการทำงาน (Digital Skills : ทักษะระดับที่ 2) ไม่น้อยกว่าร้อยละ 80 ของกำลังแรงงานจังหวัดนครสวรรค์ภายในปี 2570
11. โครงการ Smart City จังหวัดนครสวรรค์ได้รับตราสัญลักษณ์เมืองอัจฉริยะประเทศไทย ภายในปี 2570

แนวทางการพัฒนา

1. จัดการศึกษาและเพิ่มทักษะเพื่อความก้าวหน้าในอนาคต
2. พัฒนาคุณภาพการศึกษาและสร้างสังคมการเรียนรู้ด้วยวิถีพอเพียง
3. พัฒนาคุณภาพชีวิตและครอบครัว
4. สร้างความมั่นคงปลอดภัยในชีวิตและทรัพย์สิน
5. พัฒนาระบบนิเวศและโครงสร้างพื้นฐานเพื่อสนับสนุนการขับเคลื่อนสังคมและเศรษฐกิจด้วยอิเล็กทรอนิกส์อัจฉริยะและบริการดิจิทัล
6. ขับเคลื่อนเศรษฐกิจด้วยอิเล็กทรอนิกส์อัจฉริยะและบริการดิจิทัล

แผนงาน

1. พัฒนาการศึกษาศึกษาและฝึกอบรมเพื่อความก้าวหน้าในอนาคต
2. พัฒนาคุณภาพชีวิตและครอบครัว
3. พัฒนาคุณภาพการศึกษาและสร้างสังคมการเรียนรู้ด้วยวิถีพอเพียง
4. สร้างความมั่นคงในความปลอดภัยในชีวิตและทรัพย์สิน
5. ส่งเสริมคุณธรรม/การทำความดีในภาคประชาชนและประชาสังคม
6. พัฒนากำลังคนเพื่อรองรับกับการปรับตัวทางเทคโนโลยีในอนาคตของเกษตรกรประกอบการด้านการผลิต การค้า การบริการ
7. ส่งเสริมการพัฒนาพื้นที่ให้เป็นเมืองอัจฉริยะ
8. ส่งเสริมให้เกิดการพัฒนาซอฟต์แวร์พาณิชย์ อิเล็กทรอนิกส์ และการสร้างดิจิทัลคอนเทนต์สร้างสรรค์

1.4.4 ยุทธศาสตร์การพัฒนาขององค์กรปกครองส่วนท้องถิ่นในเขตจังหวัดนครสวรรค์ (พ.ศ. 2566 - 2570)

1. วิสัยทัศน์

“องค์กรปกครองส่วนท้องถิ่นจังหวัดนครสวรรค์ บูรณาการขับเคลื่อนหลักปรัชญาของเศรษฐกิจพอเพียงสู่เป้าหมายการพัฒนาที่ยั่งยืนในระดับพื้นที่”

2. ยุทธศาสตร์การพัฒนา

1. พัฒนาแหล่งน้ำและบริหารจัดการน้ำอย่างยั่งยืน
2. พัฒนาโครงสร้างพื้นฐานที่มีคุณภาพ
3. การส่งเสริมการท่องเที่ยว
4. การพัฒนาคุณภาพชีวิตที่ดี
5. การบริหารจัดการทรัพยากร ธรรมชาติและสิ่งแวดล้อมอย่างยั่งยืน
6. เสริมสร้างความผาสุก ศิลปวัฒนธรรม และประเพณีอันดีงามในท้องถิ่น

3. เป้าประสงค์เชิงประเด็นยุทธศาสตร์ และกลยุทธ์

ยุทธศาสตร์ที่ 1 พัฒนาแหล่งน้ำและบริหารจัดการน้ำอย่างยั่งยืน

เป้าประสงค์เชิงประเด็นยุทธศาสตร์

1. มีโครงข่ายน้ำและพัฒนาแหล่งน้ำใช้ในการเกษตรอย่างเพียงพอ ภายใต้การบริหารจัดการทรัพยากรน้ำแบบองค์รวมในทุกกระดับ อย่างมีประสิทธิภาพ
2. ประชาชนมีน้ำอุปโภคบริโภคได้อย่างเพียงพอ

กลยุทธ์

1. ส่งเสริมและพัฒนาแหล่งน้ำ เพื่อการเกษตร
2. ส่งเสริมและพัฒนาคุณภาพน้ำ เพื่ออุปโภค บริโภค

ยุทธศาสตร์ที่ 2 พัฒนาโครงสร้างพื้นฐานที่มีคุณภาพ

เป้าประสงค์เชิงประเด็นยุทธศาสตร์

1. มีโครงข่ายการคมนาคมที่สะดวกได้มาตรฐานเหมาะสมกับการใช้งาน
2. มีระบบสาธารณสุขโรคและสาธารณสุขการที่ได้มาตรฐาน

กลยุทธ์

1. พัฒนาโครงสร้างพื้นฐาน
2. การพัฒนาสาธารณสุขโรคและสาธารณสุขการ

ยุทธศาสตร์ที่ 3 การส่งเสริมการท่องเที่ยว

เป้าประสงค์เชิงประเด็นยุทธศาสตร์

1. มีนักท่องเที่ยวและรายได้จากสถานที่ท่องเที่ยวเพิ่มขึ้น
2. ส่งเสริมกิจกรรมที่ก่อให้เกิดการสร้างแหล่งรายได้เพิ่มเติมในพื้นที่

กลยุทธ์

1. พัฒนาแหล่งท่องเที่ยวที่มีคุณภาพ
2. ส่งเสริมและสนับสนุนการจัดกิจกรรมการท่องเที่ยว

ยุทธศาสตร์ที่ 4 การพัฒนาคุณภาพชีวิตที่ดี

เป้าประสงค์เชิงประเด็นยุทธศาสตร์

1. สังคมมีความเข้มแข็ง ประชาชนมีความสุขภายใต้หลักปรัชญาเศรษฐกิจพอเพียง
2. ประชาชนมีสุขภาวะที่ดี
3. ประชาชนเข้าถึงระบบการศึกษาที่ดีมีคุณภาพ
4. ผู้ด้อยโอกาสทางสังคมได้รับการสงเคราะห์และพัฒนาคุณภาพชีวิตให้พึ่งพาตนเองได้

กลยุทธ์

1. ส่งเสริมพัฒนาการดำรงชีวิตตามหลักปรัชญาเศรษฐกิจพอเพียง
2. ส่งเสริมสุขภาวะที่ดีของคนทุกเพศทุกวัย
3. ส่งเสริมและสนับสนุนให้เด็กและประชาชนได้ออกกำลังกาย
4. ส่งเสริมและจัดการศึกษาในระบบ นอกระบบ และการศึกษาตามอัธยาศัยให้มีคุณภาพ
5. สงเคราะห์และพัฒนาคุณภาพชีวิต เด็ก สตรี ผู้สูงอายุ ผู้ด้อยโอกาสทางสังคมให้พึ่งพา

ตนเองได้

ยุทธศาสตร์ที่ 5 การบริหารจัดการทรัพยากร ธรรมชาติและสิ่งแวดล้อมอย่างยั่งยืน

เป้าประสงค์เชิงประเด็นยุทธศาสตร์

1. ประชาชนมีจิตสำนึกและมีส่วนร่วมในการอนุรักษ์ และบริหารจัดการทรัพยากรธรรมชาติ
2. มีการลดปริมาณขยะ และกำจัดขยะชุมชนให้ถูกหลักวิชาการ
3. ประชาชนมีการใช้พลังงานทดแทนที่เป็นมิตรกับสิ่งแวดล้อม
4. ประชาชนมีความรู้ในการป้องกันและบรรเทาสาธารณภัย และอพท. มีแผนรับมือ

และสิ่งแวดล้อม

ป้องกันและลดความเสี่ยงภัย

กลยุทธ์

1. อนุรักษ์ ฟื้นฟู และบริหารจัดการทรัพยากร ธรรมชาติและสิ่งแวดล้อม
2. ส่งเสริมการลดปริมาณขยะให้ถูกหลักวิชาการ
3. ส่งเสริมและสนับสนุนการใช้พลังงานทดแทนเพื่อชุมชน
4. ส่งเสริมการป้องกันและบรรเทาสาธารณภัย

ยุทธศาสตร์ที่ 6 เสริมสร้างความผาสุก ศิลปวัฒนธรรม และประเพณีอันดีงามในท้องถิ่น

เป้าประสงค์เชิงประเด็นยุทธศาสตร์

1. ศาสนา ศิลปวัฒนธรรม ประเพณี ภูมิปัญญาท้องถิ่น และปราชญ์ชาวบ้านได้รับการอนุรักษ์ฟื้นฟูและสืบสานให้คงอยู่ต่อไป
2. ประชาชนมีความปลอดภัยในชีวิตและทรัพย์สิน ตลอดจนห่างไกลยาเสพติด
3. อปท. มีการบริหารจัดการอย่างโปร่งใส
4. ประชาชนได้รับการบริการที่มีคุณภาพ
5. ประชาชนมีจิตสำนึกในการปฏิบัติตนตามระบอบประชาธิปไตยอันมีพระมหากษัตริย์

เป็นประมุข

กลยุทธ์

1. อนุรักษ์ ฟื้นฟู และสืบสานศาสนา ศิลปวัฒนธรรม ประเพณี ภูมิปัญญาท้องถิ่นและปราชญ์ชาวบ้าน
2. ส่งเสริมความปลอดภัยในชีวิตและทรัพย์สิน ตลอดจนห่างไกลยาเสพติด
3. สร้างนวัตกรรมเชิงกระบวนการที่ส่งเสริม/แสดงการบริหารจัดการที่โปร่งใสที่ยังดำเนินการอย่างต่อเนื่อง
4. เพิ่มประสิทธิภาพในการปฏิบัติราชการและให้บริการประชาชน
5. ส่งเสริมการปกครองในระบอบประชาธิปไตยอันมีพระมหากษัตริย์เป็นประมุข

4. ผังสรุปยุทธศาสตร์การพัฒนาศูนย์ปกครองส่วนท้องถิ่นในเขตจังหวัดนครสวรรค์ (พ.ศ. 2566 – 2570)

วิสัยทัศน์		
“องค์กรปกครองส่วนท้องถิ่นในจังหวัดนครสวรรค์ บูรณาการขับเคลื่อนหลักปรัชญาของเศรษฐกิจพอเพียงสู่เป้าหมายการพัฒนาที่ยั่งยืนในระดับพื้นที่”		
ยุทธศาสตร์	เป้าประสงค์เชิงประเด็นยุทธศาสตร์	กลยุทธ์
1. พัฒนาแหล่งน้ำและบริหารจัดการน้ำอย่างยั่งยืน	<ol style="list-style-type: none"> 1. มีโครงข่ายน้ำและพัฒนาแหล่งน้ำใช้ในการเกษตรอย่างเพียงพอภายใต้การบริหารจัดการทรัพยากรน้ำแบบองค์รวมในทุกกระดับอย่างมีประสิทธิภาพ 2. ประชาชนมีน้ำอุปโภค บริโภค อย่างเพียงพอ 	<ol style="list-style-type: none"> 1. ส่งเสริมและพัฒนาแหล่งน้ำเพื่อการเกษตร 2. ส่งเสริมและพัฒนาคุณภาพน้ำเพื่ออุปโภค บริโภค
2. พัฒนาโครงสร้างพื้นฐานที่มีคุณภาพ	<ol style="list-style-type: none"> 1. มีโครงข่ายการคมนาคมที่สะดวกได้มาตรฐานเหมาะสมกับการใช้งาน 2. มีระบบสาธารณูปโภคและสาธารณูปการที่ได้มาตรฐาน 	<ol style="list-style-type: none"> 1. พัฒนาโครงสร้างพื้นฐาน 2. การพัฒนาสาธารณูปโภคและสาธารณูปการ
3. การส่งเสริมการท่องเที่ยว	<ol style="list-style-type: none"> 1. มีนักท่องเที่ยวและรายได้จากสถานที่ท่องเที่ยวเพิ่มขึ้น 2. ส่งเสริมกิจกรรมที่ก่อให้เกิดการสร้างรายได้เพิ่มเติมในพื้นที่ 	<ol style="list-style-type: none"> 1. พัฒนาแหล่งท่องเที่ยวที่มีคุณภาพ 2. ส่งเสริมและสนับสนุนการจัดการกิจกรรมการท่องเที่ยว

ยุทธศาสตร์	เป้าประสงค์เชิงประเด็นยุทธศาสตร์	กลยุทธ์
4. พัฒนาคุณภาพชีวิตที่ดี	<ol style="list-style-type: none"> 1. สังคมมีความเข้มแข็ง ประชาชนมีสุขภายใต้หลักปรัชญาเศรษฐกิจพอเพียง 2. ประชาชนมีสุขภาวะที่ดี 3. ประชาชนเข้าถึงระบบการศึกษาที่ดีมีคุณภาพ 4. ผู้ด้อยโอกาสทางสังคมได้รับการสงเคราะห์และพัฒนาคุณภาพชีวิตให้พึ่งพาตนเองได้ 	<ol style="list-style-type: none"> 1. ส่งเสริมการดำรงชีวิตตามหลักปรัชญาเศรษฐกิจพอเพียง 2. ส่งเสริมสุขภาวะที่ดีของคนทุกเพศทุกวัย 3. ส่งเสริมและสนับสนุนให้เด็กและประชาชนได้ออกกำลังกาย 4. ส่งเสริมและจัดการศึกษาในระบบนอกระบบ และการศึกษตามอัธยาศัยให้มีคุณภาพ 5. สงเคราะห์และพัฒนาคุณภาพชีวิตเด็ก สตรี ผู้ด้อยโอกาสทางสังคมให้พึ่งพาตนเองได้
5. การบริหารจัดการทรัพยากรธรรมชาติและสิ่งแวดล้อมอย่างยั่งยืน	<ol style="list-style-type: none"> 1. ประชาชนมีจิตสำนึกและมีส่วนร่วมในการอนุรักษ์ และบริหารจัดการทรัพยากรธรรมชาติและสิ่งแวดล้อม 2. มีการลดปริมาณขยะและกำจัดขยะชุมชนให้ถูกหลักวิชาการ 3. ประชาชนมีการใช้พลังงานทดแทนที่เป็นมิตรกับสิ่งแวดล้อม 4. ประชาชนมีความรู้ในการป้องกันและบรรเทาสาธารณภัย และ อปท.มีแผนรับมือป้องกันและลดความเสี่ยงภัย 	<ol style="list-style-type: none"> 1. อนุรักษ์ ป่าไม้ และบริหารจัดการทรัพยากรธรรมชาติและสิ่งแวดล้อม 2. ส่งเสริมการลดปริมาณขยะให้ถูกหลักวิชาการ 3. ส่งเสริมและสนับสนุนการใช้พลังงานทดแทนเพื่อชุมชน 4. ส่งเสริมการป้องกันและบรรเทาสาธารณภัย
6. เสริมสร้างความผาสุก ศิลปวัฒนธรรม และประเพณีอันดีงามในท้องถิ่น	<ol style="list-style-type: none"> 1. ศาสนา ศิลปวัฒนธรรม ประเพณี ภูมิปัญญาท้องถิ่น และปราชญ์ชาวบ้านได้รับการอนุรักษ์ พัฒนาและสืบสานให้คงอยู่ต่อไป 2. ประชาชนมีความปลอดภัยในชีวิตและทรัพย์สินตลอดจนห่างไกลยาเสพติด 3. อปท.มีการบริหารจัดการอย่างโปร่งใส 4. ประชาชนได้รับการบริการที่มีคุณภาพ 5. ประชาชนมีจิตสำนึกในการปฏิบัติตนตามระบอบประชาธิปไตยอันมีพระมหากษัตริย์เป็นประมุข 	<ol style="list-style-type: none"> 1. อนุรักษ์ ป่าไม้ และสืบสานศาสนา ศิลปวัฒนธรรม ประเพณี ภูมิปัญญาท้องถิ่นและปราชญ์ชาวบ้าน 2. ส่งเสริมความปลอดภัยในชีวิตและทรัพย์สินตลอดจนห่างไกลยาเสพติด 3. สร้างนวัตกรรมเชิงกระบวนการที่ส่งเสริม/แสดงการบริหารจัดการที่โปร่งใสอย่างต่อเนื่อง 4. เพิ่มประสิทธิภาพในการปฏิบัติราชการและให้บริการประชาชน 5. ส่งเสริมการปกครองในระบอบประชาธิปไตยอันมีพระมหากษัตริย์เป็นประมุข

2 ยุทธศาสตร์ขององค์กรปกครองส่วนท้องถิ่น (องค์การบริหารส่วนตำบลอนคา)

1) วิสัยทัศน์

“สังคมจริยธรรม เกษตรกรรมล้ำหน้า ด้วยปรัชญาเศรษฐกิจพอเพียง”

2) ยุทธศาสตร์

ยุทธศาสตร์ขององค์การบริหารส่วนตำบลอนคาประกอบด้วย 5 ยุทธศาสตร์ ดังนี้

ยุทธศาสตร์ 1 พัฒนาแหล่งน้ำและบริหารจัดการน้ำอย่างยั่งยืน

ยุทธศาสตร์ 2 พัฒนาโครงสร้างพื้นฐานที่มีคุณภาพ

ยุทธศาสตร์ 3 พัฒนาคุณภาพชีวิตที่ดี

ยุทธศาสตร์ 4 การบริหารจัดการทรัพยากรธรรมชาติและสิ่งแวดล้อมอย่างยั่งยืน

ยุทธศาสตร์ 5 เสริมสร้างความผาสุก ศิลปวัฒนธรรม และประเพณีอันดีงามในท้องถิ่น

รายละเอียดยุทธศาสตร์ เป้าประสงค์ ตัวชี้วัด และกลยุทธ์

<u>วิสัยทัศน์</u> “สังคมจริยธรรม เกษตรกรรมล้ำหน้า ด้วยปรัชญาเศรษฐกิจพอเพียง”			
ยุทธศาสตร์	เป้าประสงค์	ตัวชี้วัด	กลยุทธ์
1. การพัฒนาแหล่งน้ำเพื่อการเกษตรและอุปโภค บริโภค	1. มีโครงข่ายน้ำและพัฒนาแหล่งน้ำใช้ในการเกษตรอย่างเพียงพอ 2. ประชาชนมีน้ำใช้เพื่อการเกษตรและอุปโภคบริโภค อย่างเพียงพอ	1. จำนวนแหล่งน้ำที่ได้การพัฒนา 2. จำนวนพื้นที่การเกษตรที่ได้รับประโยชน์จากการพัฒนาแหล่งน้ำ 3. จำนวนครัวเรือนที่ได้รับประโยชน์จากการพัฒนาแหล่งน้ำ	1. ส่งเสริมพัฒนาแหล่งน้ำเพื่อการเกษตร 2. ส่งเสริมและพัฒนาคุณภาพน้ำเพื่ออุปโภค-บริโภค
2. พัฒนาโครงสร้างพื้นฐานที่มีคุณภาพ	1. มีโครงข่ายการคมนาคมที่สะดวกได้มาตรฐานเหมาะสมกับการใช้งาน 2. มีระบบสาธารณูปโภค สาธารณูปการที่ได้มาตรฐาน	1. จำนวนระยะทางถนนทางหลวงท้องถิ่นที่อยู่ในความรับผิดชอบขององค์การบริหารส่วนตำบลอนคาที่ได้รับการพัฒนาและก่อสร้าง 2. จำนวนปริมาณของพื้นผิวจราจรทางหลวงที่อยู่ในความรับผิดชอบขององค์การบริหารส่วนตำบลอนคาที่ได้รับการซ่อมแซมให้สามารถใช้ได้ตามปกติ	1. พัฒนาและก่อสร้างโครงข่ายคมนาคม 2. การพัฒนาสาธารณูปโภคและสาธารณูปการ

ยุทธศาสตร์	เป้าประสงค์	ตัวชี้วัด	กลยุทธ์
3. การพัฒนาคุณภาพชีวิตที่ดี	1. ประชาชนได้รับสวัสดิการทางสังคมและเข้าถึงระบบการศึกษาและสาธารณสุขอย่างทั่วถึงและมีคุณภาพสังคมมีความเข้มแข็งตามแนวคิดปรัชญาเศรษฐกิจพอเพียงประชาชน เด็กและเยาวชนมีการออกกำลังกายมากขึ้น	1. ร้อยละ/จำนวนของประชาชนที่ได้รับเบี้ยยังชีพ การสงเคราะห์และพัฒนาศักยภาพผู้สูงอายุ ผู้พิการ ผู้ป่วยเอดส์ ผู้ยากไร้อย่างทั่วถึง 2. ร้อยละ/จำนวนของประชาชนที่ได้รับการศึกษาที่มีคุณภาพ 3. ร้อยละของประชาชนที่ได้รับการส่งเสริมสุขภาพกายและจิตที่ดี	1. ส่งเสริมพัฒนาการดำรงชีวิตตามหลักปรัชญาเศรษฐกิจพอเพียง 2. ส่งเสริมสุขภาวะที่ดีของคนทุกเพศทุกวัย 3. ส่งเสริมและสนับสนุนให้เด็กและประชาชนได้ออกกำลังกาย 4. ส่งเสริมและจัดการศึกษาในระบบ นอกระบบและการศึกษาตามอัธยาศัยให้มีคุณภาพ 5. ส่งเสริมและพัฒนาคุณภาพชีวิตเด็ก สตรี ผู้สูงอายุ ผู้ด้อยโอกาสทางสังคมให้พึ่งพาตนเองได้
4. การบริหารจัดการทรัพยากรธรรมชาติและสิ่งแวดล้อมอย่างยั่งยืน	1. ประชาชนมีจิตสำนึกและมีส่วนร่วมในการอนุรักษ์และบริหารจัดการทรัพยากรธรรมชาติและสิ่งแวดล้อม มีการลดปริมาณขยะชุมชนให้ถูกหลักวิชาการ	1. ร้อยละของจำนวนประชาชน/จำนวนหมู่บ้านที่มีส่วนร่วมในการอนุรักษ์และใช้ประโยชน์ทรัพยากรธรรมชาติและสิ่งแวดล้อมได้อย่างยั่งยืน	1. อนุรักษ์ฟื้นฟูและบริหารจัดการทรัพยากรธรรมชาติและสิ่งแวดล้อม 2. ส่งเสริมการลดขยะให้ถูกหลักวิชาการ 3. ส่งเสริมและสนับสนุนการใช้พลังงานทดแทน 4. ส่งเสริมการป้องกันและบรรเทาสาธารณภัย
5. เสริมสร้างความผาสุก ศิลป วัฒนธรรมและประเพณีอันดีงามในท้องถิ่น	1. ประชาชนมีจิตสำนึกในการอนุรักษ์และสืบสานศาสนา ศิลปวัฒนธรรม ประเพณีและภูมิปัญญาท้องถิ่น	1. ร้อยละของประชาชนที่มีจิตสำนึกในการอนุรักษ์และสืบสานศาสนา ศิลปวัฒนธรรม ประเพณีและภูมิปัญญาท้องถิ่น	1. อนุรักษ์ฟื้นฟูและสืบสานศาสนา ศิลปวัฒนธรรม ประเพณี ภูมิปัญญาท้องถิ่นและประเพณีชาวบ้าน 2. ส่งเสริมความปลอดภัยในชีวิตและทรัพย์สินตลอดจนห่างไกลยาเสพติด 3. สร้างนวัตกรรมเชิงกระบวนการที่ส่งเสริม/แสดงการบริหารจัดการที่โปร่งใสที่ยังดำเนินการอย่างต่อเนื่อง 4. เพิ่มประสิทธิภาพในการปฏิบัติราชการและให้บริการประชาชน 5. ส่งเสริมการปกครองในระบอบประชาธิปไตยอันมีพระมหากษัตริย์เป็นประมุข

3) เป้าประสงค์ ตัวชี้วัด ค่าเป้าหมาย และกลยุทธ์

ประเด็นยุทธศาสตร์	เป้าประสงค์เชิงยุทธศาสตร์	ตัวชี้วัดเป้าประสงค์	ค่าเป้าหมาย						กลยุทธ์
			2566	2567	2568	2569	2570	รวม 5 ปี	
1. พัฒนาแหล่งน้ำและบริหารจัดการน้ำอย่างยั่งยืน	1. มีโครงข่ายน้ำและพัฒนาแหล่งน้ำใช้ในการเกษตรอย่างเพียงพอภายใต้การบริหารจัดการทรัพยากรน้ำแบบองค์รวมในทุกระดับอย่างมีประสิทธิภาพ	1. ร้อยละของจำนวนแหล่งน้ำที่ได้รับการปรับปรุง/พัฒนาเพิ่มขึ้น	ร้อยละ 5%	ร้อยละ 5%	ร้อยละ 5%	ร้อยละ 5%	ร้อยละ 5%	ร้อยละ 25%	1. ส่งเสริมและพัฒนาแหล่งน้ำเพื่อการเกษตร 2. ส่งเสริมและพัฒนาคุณภาพน้ำเพื่ออุปโภค - บริโภค
	2. ประชาชนมีน้ำอุปโภคบริโภค อย่างเพียงพอ	2. ร้อยละของจำนวนครัวเรือนที่ไม่มีน้ำประปาใช้เพื่ออุปโภค - บริโภค ลดลง	ร้อยละ 1%	ร้อยละ 1%	ร้อยละ 1%	ร้อยละ 1%	ร้อยละ 1%	ร้อยละ 5%	

ประเด็นยุทธศาสตร์	เป้าประสงค์เชิงยุทธศาสตร์	ตัวชี้วัดเป้าประสงค์	ค่าเป้าหมาย						กลยุทธ์
			2566	2567	2568	2569	2570	รวม 5 ปี	
2. พัฒนาโครงสร้างพื้นฐานที่มีคุณภาพ	1. มีโครงข่ายการคมนาคมที่สะดวก ได้มาตรฐานเหมาะสมกับการใช้งาน	1. ร้อยละของถนนที่ได้รับการก่อสร้าง/ปรับปรุง/ซ่อมแซมให้ได้มาตรฐานเพิ่มขึ้น	ร้อยละ 1%	ร้อยละ 1%	ร้อยละ 1%	ร้อยละ 1%	ร้อยละ 1%	ร้อยละ 5%	1. พัฒนาโครงสร้างพื้นฐาน 2. การพัฒนาสาธารณูปโภคและสาธารณูปการ
	2. มีระบบสาธารณูปโภคสาธารณูปการที่ได้มาตรฐาน	1. ร้อยละของจำนวนครัวเรือนที่ไม่มีไฟฟ้าใช้ลดลง	ร้อยละ 5%	ร้อยละ 5%	ร้อยละ 5%	ร้อยละ 5%	ร้อยละ 5%	ร้อยละ 25%	
		2. ร้อยละของ อปท. ที่จัดโครงการ/ กิจกรรมด้านการพัฒนาระบบสาธารณูปโภคและสาธารณูปการ	ร้อยละ 80%	ร้อยละ 85%	ร้อยละ 90%	ร้อยละ 95%	ร้อยละ 100%	ร้อยละ 100%	

ประเด็นยุทธศาสตร์	เป้าประสงค์เชิงยุทธศาสตร์	ตัวชี้วัดเป้าประสงค์	ค่าเป้าหมาย						กลยุทธ์
			2566	2567	2568	2569	2570	รวม 5 ปี	
3. การส่งเสริมการท่องเที่ยว	1. มีนักท่องเที่ยว และรายได้จากสถานที่ท่องเที่ยวเพิ่มขึ้น	1. ร้อยละของจำนวนนักท่องเที่ยวเพิ่มขึ้น	ร้อยละ 2%	ร้อยละ 2%	ร้อยละ 2%	ร้อยละ 2%	ร้อยละ 2%	ร้อยละ 10%	1. พัฒนาแหล่งท่องเที่ยวที่มีคุณภาพ 2. ส่งเสริมสนับสนุนการจัดกิจกรรมการท่องเที่ยว
		2. ร้อยละของรายได้จากสถานที่ท่องเที่ยวเพิ่มขึ้น	ร้อยละ 2%	ร้อยละ 2%	ร้อยละ 2%	ร้อยละ 2%	ร้อยละ 2%	ร้อยละ 10%	
	2. ส่งเสริมกิจกรรมที่ก่อให้เกิดการสร้างแหล่งรายได้เพิ่มเติมในพื้นที่ไม่น้อยกว่า 2 กิจกรรม	1. ร้อยละของ อปท. ที่จัดกิจกรรมที่ก่อให้เกิดการสร้างแหล่งรายได้เพิ่มเติมในพื้นที่ไม่น้อยกว่า 2 กิจกรรม	ร้อยละ 1%	ร้อยละ 1%	ร้อยละ 1%	ร้อยละ 1%	ร้อยละ 1%	ร้อยละ 5%	

ประเด็นยุทธศาสตร์	เป้าประสงค์เชิงยุทธศาสตร์	ตัวชี้วัดเป้าประสงค์	ค่าเป้าหมาย						กลยุทธ์
			2566	2567	2568	2569	2570	รวม 5 ปี	
4. พัฒนาคุณภาพชีวิตที่ดี	1. สังคมมีความเข้มแข็ง ประชาชนมีความสุขภายใต้หลักปรัชญาเศรษฐกิจพอเพียง	1. ร้อยละของจำนวน อปท. ที่จัดโครงการ/กิจกรรมตามหลักปรัชญาเศรษฐกิจพอเพียง ปีละไม่น้อย 3 กิจกรรม	ร้อยละ 70%	ร้อยละ 75%	ร้อยละ 80%	ร้อยละ 85%	ร้อยละ 90%	ร้อยละ 90%	1. ส่งเสริมการพัฒนา ดำรงชีวิตตามแนวทางหลักปรัชญาเศรษฐกิจพอเพียง 2. ส่งเสริมสุขภาวะที่ดีของ คนทุกเพศทุกวัย 3. ส่งเสริมและสนับสนุน ให้เด็กและเยาวชนได้ ออกกำลังกาย 4. ส่งเสริมและจัดการ ศึกษาในระบบนอก ระบบและการศึกษา ตามอัธยาศัยที่คุณภาพ 5. ส่งเสริมและพัฒนา คุณภาพชีวิตเด็ก สตรี ผู้สูงอายุ ผู้ด้อยโอกาส ทางสังคมให้พึ่งพา ตนเองได้
	2. ประชาชนมีสุขภาวะที่ดี แข็งแรง	1. ร้อยละของจำนวน อปท. ที่จัดโครงการ/กิจกรรม สร้างเสริม สุขภาพให้ประชาชน ปีละไม่น้อย 3 กิจกรรม	ร้อยละ 80%	ร้อยละ 80%	ร้อยละ 80%	ร้อยละ 80%	ร้อยละ 80%	ร้อยละ 80%	
	3. ประชาชนเข้าถึงระบบ การศึกษาที่ดีมีคุณภาพ	1. ร้อยละของจำนวนนักเรียนใน สถานศึกษาสังกัด อปท. ที่สำเร็จ การศึกษา	ร้อยละ 95%	ร้อยละ 95%	ร้อยละ 95%	ร้อยละ 95%	ร้อยละ 95%	ร้อยละ 95%	
		2. ร้อยละของจำนวนศูนย์พัฒนา เด็กเล็กที่ผ่านเกณฑ์คุณภาพ มาตรฐานจากการประเมินตนเอง (SAR)	ร้อยละ 80%	ร้อยละ 85%	ร้อยละ 90%	ร้อยละ 95%	ร้อยละ 100%	ร้อยละ 100%	
		3. ร้อยละของจำนวน อปท. ที่จัดโครงการ/กิจกรรมเพื่อสนับสนุน ด้านการศึกษา ปีละไม่น้อย 3 กิจกรรม	ร้อยละ 70%	ร้อยละ 75%	ร้อยละ 80%	ร้อยละ 85%	ร้อยละ 90%	ร้อยละ 90%	

ประเด็นยุทธศาสตร์	เป้าประสงค์เชิงยุทธศาสตร์	ตัวชี้วัดเป้าประสงค์	ค่าเป้าหมาย						กลยุทธ์
			2566	2567	2568	2569	2570	รวม 5 ปี	
	4. ผู้ด้อยโอกาสทางสังคมได้รับการสงเคราะห์และพัฒนาคุณภาพชีวิตให้พึ่งพาตนเองได้	1. ร้อยละของ อปท. ที่จัดโครงการ/กิจกรรมสงเคราะห์และพัฒนาคุณภาพชีวิต เด็ก สตรี ผู้สูงอายุ ผู้ด้อยโอกาสให้พึ่งพาตนเองได้	ร้อยละ 70%	ร้อยละ 85%	ร้อยละ 80%	ร้อยละ 85%	ร้อยละ 90%	ร้อยละ 90%	
5. การบริหารจัดการทรัพยากรธรรมชาติและสิ่งแวดล้อมอย่างยั่งยืน	1. ประชาชนมีจิตสำนึกและมีส่วนร่วมในการอนุรักษ์บริหารจัดการทรัพยากรธรรมชาติและสิ่งแวดล้อม	1. ร้อยละของจำนวน อปท. ที่จัดโครงการ/กิจกรรมด้านการอนุรักษ์บริหารจัดการทรัพยากรธรรมชาติและสิ่งแวดล้อมปีละไม่น้อยกว่า 3 กิจกรรม	ร้อยละ 50%	ร้อยละ 55%	ร้อยละ 60%	ร้อยละ 65%	ร้อยละ 70%	ร้อยละ 70%	1. อนุรักษ์ฟื้นฟูและบริหารจัดการทรัพยากรธรรมชาติและสิ่งแวดล้อม
	2. มีการลดปริมาณขยะและกำจัดขยะชุมชนให้ถูกหลักวิชาการ	1. ร้อยละของจำนวน อปท. ที่จัดโครงการ/กิจกรรมด้านการลดขยะและกำจัดขยะชุมชนให้ถูกหลักวิชาการ ปีละไม่น้อยกว่า 3 กิจกรรม	ร้อยละ 65%	ร้อยละ 70%	ร้อยละ 85%	ร้อยละ 80%	ร้อยละ 85%	ร้อยละ 85%	2. ส่งเสริมการลดปริมาณขยะให้ถูกหลักวิชาการ 3. ส่งเสริมและสนับสนุนการให้พลังงานทดแทนเพื่อชุมชน
	3. ประชาชนมีการใช้พลังงานทดแทนที่เป็นมิตรกับสิ่งแวดล้อม	1. ร้อยละของจำนวน อปท. ที่จัดโครงการ/กิจกรรมด้านการใช้พลังงานทดแทนและเป็นมิตรกับสิ่งแวดล้อม	ร้อยละ 65%	ร้อยละ 70%	ร้อยละ 85%	ร้อยละ 80%	ร้อยละ 85%	ร้อยละ 85%	
	4. ประชาชนมีความรู้ในการป้องกันและบรรเทาสาธารณภัย และอปท. มีแผนรับมือป้องกันและลดความเสี่ยงภัย	1. ร้อยละของจำนวน อปท. ที่จัดโครงการ/กิจกรรมด้านการป้องกันและบรรเทาสาธารณภัย ปีละไม่น้อยกว่า 3 กิจกรรม	ร้อยละ 65%	ร้อยละ 70%	ร้อยละ 85%	ร้อยละ 80%	ร้อยละ 85%	ร้อยละ 85%	4. ส่งเสริมการป้องกันภัยและบรรเทาสาธารณภัย

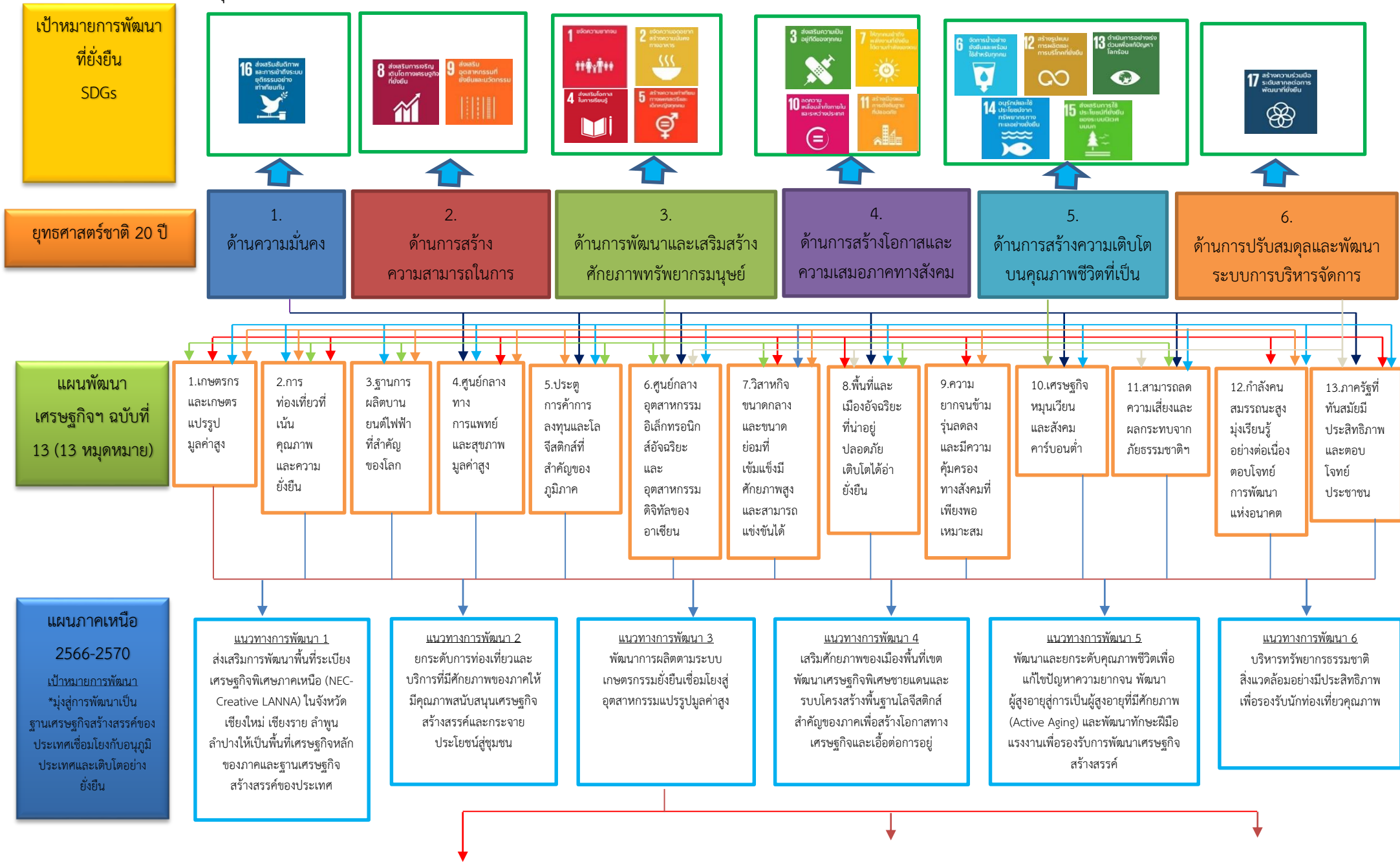
ประเด็นยุทธศาสตร์	เป้าประสงค์เชิงยุทธศาสตร์	ตัวชี้วัดเป้าประสงค์	ค่าเป้าหมาย						กลยุทธ์
			2566	2567	2568	2569	2570	รวม 5 ปี	
6. เสริมสร้างความผาสุก ศิลปวัฒนธรรม และ ประเพณีอันดีงามในท้องถิ่น	1. ศาสนา ศิลปวัฒนธรรม ประเพณี ภูมิปัญญา ท้องถิ่นและปราชญ์ชาวบ้าน ได้รับการอนุรักษ์ฟื้นฟู และสืบสานให้คงอยู่ต่อไป	1. ร้อยละของ อปท. ที่จัดทำโครงการ/กิจกรรม ทางศาสนา ศิลปวัฒนธรรม ประเพณี ภูมิปัญญาท้องถิ่นและปราชญ์ชาวบ้าน ปีละไม่น้อยกว่า 3 กิจกรรม	ร้อยละ 70%	ร้อยละ 75%	ร้อยละ 80%	ร้อยละ 85%	ร้อยละ 90%	ร้อยละ 90%	1.อนุรักษ์ ฟื้นฟู และสืบสาน ศาสนา ศิลปวัฒนธรรม ประเพณี ภูมิปัญญา ท้องถิ่นและปราชญ์ชาวบ้าน 2. ส่งเสริมความปลอดภัยในชีวิตและทรัพย์สินตลอดจนทางไกลยาเสพติด 3. สร้างนวัตกรรมเชิงกระบวนการที่ส่งเสริม/แสดงการบริหารจัดการที่โปร่งใสที่ยังดำเนินการอย่างต่อเนื่อง 4. เพิ่มประสิทธิภาพในการปฏิบัติราชการและให้บริการประชาชน 5. ส่งเสริมการปกครองในระบอบประชาธิปไตยอันมีพระมหากษัตริย์เป็นประมุข
	2. ประชาชนความปลอดภัยในชีวิตและทรัพย์สินตลอดจนทางไกลยาเสพติด	2. ร้อยละของจำนวน อปท. ที่จัดทำโครงการ/ กิจกรรม ด้านการรักษาความสงบเรียบร้อยและความปลอดภัยในชีวิตและทรัพย์สิน ป้องกันและแก้ไขปัญหายาเสพติด ปีละไม่น้อยกว่า 3 กิจกรรม	ร้อยละ 80%	ร้อยละ 85%	ร้อยละ 90%	ร้อยละ 95%	ร้อยละ 100%	ร้อยละ 100%	
	3. อปท. มีการบริหารจัดการอย่างโปร่งใส	3. ร้อยละของจำนวน อปท. มีผลการประเมินคุณธรรมและความโปร่งใสในการดำเนินงานของหน่วยงานภาครัฐ (ITA) ผ่านเกณฑ์ค่าเป้าหมายแผนแม่บทภายใต้ยุทธศาสตร์ชาติฯ	ร้อยละ 60%	ร้อยละ 65%	ร้อยละ 70%	ร้อยละ 75%	ร้อยละ 80%	ร้อยละ 80%	

จุดยืนทางยุทธศาสตร์ (Positioning)

องค์การบริหารส่วนตำบลดอนคามีจุดยืนทางยุทธศาสตร์หลักในการสร้างการมีส่วนร่วมและพัฒนาศักยภาพของประชาชนเพื่อให้ชุมชนมีความเข้มแข็ง การพัฒนาโครงสร้างพื้นฐาน ระบบสาธารณูปโภคสาธารณูปการได้มาตรฐานและเพียงพอต่อความต้องการของประชาชน การพัฒนาแหล่งน้ำการเพื่อการเกษตร และอุปโภค บริโภคที่เพียงพอต่อความต้องการของประชาชน การส่งเสริมอาชีพและรายได้เพียงพอตามแนวทางเศรษฐกิจพอเพียง การจัดสวัสดิการสังคม เบี้ยยังชีพอย่างทั่วถึง ส่งเสริมการศึกษาที่มีคุณภาพ การส่งเสริมและสนับสนุนการอนุรักษ์ ศาสนา ศิลปวัฒนธรรม จารีตประเพณี และภูมิปัญญาท้องถิ่น ส่งเสริมการสาธารณสุขเพื่อการมีสุขภาพทางกายและจิตที่ดี ส่งเสริมเครือข่ายประชาชน กลุ่มอาสาสมัครในการจัดระเบียบชุมชน สังคม และการรักษาความสงบเรียบร้อย การบริหารจัดการและการอนุรักษ์ทรัพยากรธรรมชาติและสิ่งแวดล้อม พัฒนาระบบธรรมภิบาลและการบริหารกิจการบ้านเมืองที่ดีในการบริหารและบริการของท้องถิ่น รวมทั้งส่งเสริมและสนับสนุนการมีส่วนร่วมในการแก้ไขปัญหาเสพติด

ความเชื่อมโยงของยุทธศาสตร์ในภาพรวม

ยุทธศาสตร์การพัฒนาขององค์การบริหารส่วนตำบลดอนคา (พ.ศ. 2566 – 2570)



แผนพัฒนาภูมิภาค
ภาคเหนือตอนล่าง 2
พ.ศ. 2566 – 2570 ฉบับทบทวน
ประจำปีงบประมาณ 2567

ประเด็นการพัฒนา ที่ 1
พัฒนาภาคการเกษตรด้วยแนวทางเกษตรสมัยใหม่

1.1 ยกระดับระบบการผลิตภาคการเกษตรสู่เกษตรอัจฉริยะและเกษตรปลอดภัยเพื่อสร้างสินค้าเกษตรมูลค่าสูงและมีศักยภาพทางการแข่งขัน

1.2 พัฒนาและเพิ่มประสิทธิภาพการบริหารจัดการน้ำเพื่อส่งเสริมการพัฒนาอุตสาหกรรมฐานชีวภาพจากอ้อยและมันสำปะหลัง

ประเด็นการพัฒนา ที่ 2
พัฒนาโครงสร้างพื้นฐานให้เชื่อมโยงโครงข่ายและใช้ประโยชน์จากโครงสร้างพื้นฐานด้านระบบโลจิสติกส์ของรัฐบาลเพื่อขับเคลื่อนการพัฒนาพื้นที่ไปสู่การเป็นศูนย์กลางการบริการการค้า การคมนาคมขนส่งและการลงทุนของภาคเหนือตอนล่างสู่สากล

ประเด็นการพัฒนา ที่ 3
พัฒนาเป็นพื้นที่เศรษฐกิจใหม่ด้านการท่องเที่ยวที่ทรงคุณค่าเชิงนิเวศ ประวัติศาสตร์ และสุขภาพเพื่อรองรับนักท่องเที่ยวคุณภาพ

แผนพัฒนาจังหวัด นครสวรรค์
พ.ศ. 2566 – 2570 ฉบับทบทวน
ประจำปีงบประมาณ 2567

ประเด็นการพัฒนา 1
บริหารจัดการทรัพยากรธรรมชาติและสิ่งแวดล้อม

ประเด็นการพัฒนา 2
ยกระดับภาคการเกษตรสู่การแปรรูปมูลค่าสูง และเชื่อมโยงสู่อุตสาหกรรมฐานชีวภาพ

ประเด็นการพัฒนา 3
สร้างการเติบโตทางเศรษฐกิจด้วยแนวทางการท่องเที่ยวเน้นคุณภาพและความยั่งยืน

ประเด็นการพัฒนา 4
พัฒนาพลังงานทดแทนและโครงสร้างพื้นฐานและสิ่งอำนวยความสะดวกรองรับยานยนต์ไฟฟ้า

ประเด็นการพัฒนา 5
พัฒนาขีดความสามารถและเชื่อมโยงประตูสู่การค้าการลงทุนสู่โลจิสติกส์และภาคบริหารทั้งในประเทศและต่างประเทศภายใต้เศรษฐกิจยุคใหม่

ประเด็นการพัฒนา 6
บริหารจัดการทรัพยากรธรรมชาติและสิ่งแวดล้อม

ประเด็นการพัฒนา 7
พัฒนาศักยภาพทุนมนุษย์และสร้างสังคมพอเพียงควบคู่การขับเคลื่อนสู่เศรษฐกิจดิจิทัล

ยุทธศาสตร์ที่ 1
พัฒนาแหล่งน้ำและบริหารจัดการที่ดี

ยุทธศาสตร์ที่ 2
พัฒนาโครงสร้างพื้นฐานที่มีคุณภาพ

ยุทธศาสตร์ที่ 3
ส่งเสริมการท่องเที่ยว

ยุทธศาสตร์ที่ 4
พัฒนาคุณภาพที่ดี

ยุทธศาสตร์ที่ 5
การบริหารทรัพยากรธรรมชาติและสิ่งแวดล้อมอย่างยั่งยืน

ยุทธศาสตร์ที่ 6
เสริมสร้างความภาคภูมิใจวัฒนธรรม และประเพณีอันดีงามในท้องถิ่น

ยุทธศาสตร์ที่ 1
พัฒนาแหล่งน้ำและบริหารจัดการที่ดี

ยุทธศาสตร์ที่ 2
พัฒนาโครงสร้างพื้นฐานที่มีคุณภาพ

ยุทธศาสตร์ที่ 3
พัฒนาคุณภาพที่ดี

ยุทธศาสตร์ที่ 4
การบริหารทรัพยากรธรรมชาติและสิ่งแวดล้อมอย่างยั่งยืน

ยุทธศาสตร์ที่ 5
เสริมสร้างความภาคภูมิใจวัฒนธรรม และประเพณีอันดีงามในท้องถิ่น

ยุทธศาสตร์การพัฒนา
ขององค์กรปกครองส่วนท้องถิ่นในเขตจังหวัดนครสวรรค์
(พ.ศ. 2566-2570)

ยุทธศาสตร์การพัฒนา
ขององค์กรบริหารส่วนตำบลตอนคา
(พ.ศ. 2566-2570)

ตารางยุทธศาสตร์ต่างๆ

ยุทธศาสตร์ชาติ 20 ปี	แผนพัฒนาเศรษฐกิจฯ ฉบับที่ 13 (13 หมุดหมาย)	เป้าหมายการพัฒนาที่ยั่งยืน SDGs	แผนภาคเหนือ 2566 - 2570	แผนพัฒนาภูมิภาคเหนือตอนล่าง 2 พ.ศ. 2566 - 2570 ฉบับทบทวน (พ.ศ. 2567)	แผนพัฒนาจังหวัด นครสวรรค์ พ.ศ. 2566 - 2570 ฉบับทบทวน ประจำปีงบประมาณ 2567	ยุทธศาสตร์การพัฒนา ขององค์กรปกครองส่วนท้องถิ่นในเขต จังหวัดนครสวรรค์ (พ.ศ. 2566-2570)	ยุทธศาสตร์การพัฒนา ขององค์การบริหารส่วนตำบลอนคา (พ.ศ. 2566-2570)
1. ด้านความมั่นคง	1. เกษตรกรและเกษตรกรแปรรูปมูลค่าสูง	1. ขจัดความยากจนทุกรูปแบบในทุกพื้นที่	1 ส่งเสริมการพัฒนาพื้นที่ระเบียงเศรษฐกิจพิเศษภาคเหนือ (NEC-Creative LANNA) ในจังหวัดเชียงใหม่ เชียงราย ลำพูน ลำปางให้เป็นพื้นที่เศรษฐกิจหลักของภาค และฐานเศรษฐกิจสร้างสรรค์ของประเทศ	1. พัฒนาภาคการเกษตรด้วยแนวทางเกษตรสมัยใหม่ 1.1 ยกระดับระบบการผลิตภาคการเกษตรสู่เกษตรอัจฉริยะและเกษตรปลอดภัยเพื่อสร้างสินค้าเกษตรมูลค่าสูงและมีศักยภาพทางการแข่งขัน 1.2 พัฒนาและเพิ่มประสิทธิภาพการบริหารจัดการน้ำเพื่อส่งเสริมพัฒนาอุตสาหกรรมฐานชีวภาพจากอ้อยและมันสำปะหลัง	1. บริหารจัดการทรัพยากรธรรมชาติและสิ่งแวดล้อม	1. พัฒนาแหล่งน้ำและบริหารจัดการที่ดี	1. พัฒนาแหล่งน้ำและบริหารจัดการที่ดี
2. ด้านการสร้างความสามารถในการแข่งขัน	2. การท่องเที่ยวที่เน้นคุณภาพและความยั่งยืน	2. ยุติความหิวโหย บรรลุความมั่นคงทางอาหารและยกระดับโภชนาการและส่งเสริมเกษตรกรรมที่ยั่งยืน	2. ยกระดับการท่องเที่ยวและบริการที่มีศักยภาพของภาคให้มีคุณภาพ สนับสนุนเศรษฐกิจสร้างสรรค์และกระจายประโยชน์สู่ชุมชน	2.พัฒนาโครงสร้างพื้นฐานให้เชื่อมโยงโครงข่ายและใช้ประโยชน์จากโครงสร้างพื้นฐานด้านระบบโลจิสติกส์ของรัฐบาลเพื่อขับเคลื่อนการพัฒนาพื้นที่ไปสู่การเป็นศูนย์กลางการบริการการค้าการคมนาคมขนส่งและการลงทุนของภาคเหนือตอนล่างสู่สากล	2. ยกระดับภาคการเกษตรสู่การแปรรูปมูลค่าสูง และเชื่อมโยงสู่อุตสาหกรรมฐานชีวภาพ	2. พัฒนาโครงสร้างพื้นฐานที่มีคุณภาพ	2. พัฒนาโครงสร้างพื้นฐานที่มีคุณภาพ

ตารางยุทธศาสตร์ต่างๆ

ยุทธศาสตร์ชาติ 20 ปี	แผนพัฒนาเศรษฐกิจฯ ฉบับที่ 13 (13 หมุดหมาย)	เป้าหมายการพัฒนาที่ยั่งยืน SDGs	แผนภาคเหนือ 2566 - 2570	แผนพัฒนากลุ่มจังหวัด ภาคเหนือตอนล่าง 2 พ.ศ. 2566 – 2570 ฉบับทบทวน (พ.ศ. 2567)	แผนพัฒนาจังหวัด นครสวรรค์ พ.ศ. 2566 – 2570 ฉบับทบทวน ประจำปีงบประมาณ 2567	ยุทธศาสตร์การพัฒนา ขององค์กรปกครองส่วนท้องถิ่นในเขต จังหวัดนครสวรรค์ (พ.ศ. 2566-2570)	ยุทธศาสตร์การพัฒนา ขององค์การบริหารส่วนตำบลตอนคา (พ.ศ. 2566-2570)
3. ด้านการพัฒนาและเสริมสร้างศักยภาพทรัพยากรมนุษย์	3. ฐานการผลิตบายนต์ไฟฟ้าที่สำคัญของโลก	3. สร้างหลักประกันว่าคนมีชีวิตที่มีสุขภาพดีและส่งเสริมความเป็นอยู่ที่ดีสำหรับทุกคนในทุกวัย	3. พัฒนาการผลิตตามระบบเกษตรกรรมยั่งยืนเชื่อมโยงสู่อุตสาหกรรมแปรรูปมูลค่าสูง	3. พัฒนาเป็นพื้นที่เศรษฐกิจใหม่ด้านการท่องเที่ยวที่ทรงคุณค่าเชิงนิเวศประวัติศาสตร์และสุขภาพเพื่อรองรับนักท่องเที่ยวคุณภาพ	3. สร้างการเติบโตทางเศรษฐกิจด้วยแนวทางการท่องเที่ยวเน้นคุณภาพและยั่งยืน	3. ส่งเสริมการท่องเที่ยว	
4. ด้านการสร้างโอกาสและความเสมอภาคทางสังคม	4. ศูนย์กลางทางการแพทย์และสุขภาพมูลค่าสูง	4. สร้างหลักประกันว่าทุกคนมีการศึกษาที่มีคุณภาพอย่างครอบคลุมและเท่าเทียม และสนับสนุนโอกาสในการเรียนรู้ตลอดชีวิต	4. เสริมศักยภาพของเมืองพื้นที่เขตพัฒนาเศรษฐกิจพิเศษชายแดนและระบบโครงสร้างพื้นฐานโลจิสติกส์สำคัญของภาคเพื่อสร้างโอกาสทางเศรษฐกิจและเอื้อต่อการอยู่		4. พัฒนาพลังงานทดแทนและโครงสร้างพื้นฐานและสิ่งอำนวยความสะดวกรองรับยานยนต์ไฟฟ้า	4. พัฒนาคุณภาพที่ดี	3. พัฒนาคุณภาพที่ดี

ตารางยุทธศาสตร์ต่างๆ

ยุทธศาสตร์ชาติ 20 ปี	แผนพัฒนาเศรษฐกิจฯ ฉบับที่ 13 (13 หมุดหมาย)	เป้าหมายการพัฒนาที่ยั่งยืน SDGs	แผนภาคเหนือ 2566 – 2570	แผนพัฒนากลุ่มจังหวัด ภาคเหนือตอนล่าง 2 พ.ศ. 2566 – 2570 ฉบับทบทวน (พ.ศ. 2567)	แผนพัฒนาจังหวัด นครสวรรค์ พ.ศ. 2566 – 2570 ฉบับทบทวน ประจำปีงบประมาณ 2567	ยุทธศาสตร์การพัฒนา ขององค์กรปกครองส่วนท้องถิ่นในเขต จังหวัดนครสวรรค์ (พ.ศ. 2566-2570)	ยุทธศาสตร์การพัฒนา ขององค์กรบริหารส่วนตำบลอนคา (พ.ศ. 2566-2570)
5. ด้านการสร้างความเติบโตบนคุณภาพชีวิตที่เป็น	5. ประสิทธิภาพการลงทุนและโลจิสติกส์ที่สำคัญของภูมิภาค	5. บรรลุความเท่าเทียมระหว่างเพศและเสริมอำนาจให้แก่สตรีและเด็กหญิง	5. พัฒนาและยกระดับคุณภาพชีวิตเพื่อแก้ไขปัญหาความยากจน พัฒนาผู้สูงอายุสู่การเป็นผู้สูงอายุที่มีศักยภาพ (Active Aging) และพัฒนาทักษะฝีมือแรงงานเพื่อรองรับการพัฒนาเศรษฐกิจสร้างสรรค์			5. การบริหารทรัพยากรธรรมชาติและสิ่งแวดล้อมอย่างยั่งยืน	4. การบริหารทรัพยากรธรรมชาติและสิ่งแวดล้อมอย่างยั่งยืน
6. ด้านการปรับสมดุลและพัฒนาระบบการบริหารจัดการ	6. ศูนย์กลางอุตสาหกรรมอิเล็กทรอนิกส์อัจฉริยะและอุตสาหกรรมดิจิทัลของอาเซียน	6. สร้างหลักประกันว่าจะมีการจัดให้มีน้ำและสุขอนามัยสำหรับทุกคนและมีการบริหารจัดการที่ยั่งยืนสำหรับทุกคน	6. บริหารทรัพยากรธรรมชาติ สิ่งแวดล้อมอย่างมีประสิทธิภาพเพื่อรองรับนักท่องเที่ยวคุณภาพ			6. เสริมสร้างความผาสุก ศิลปวัฒนธรรม และประเพณีอันดีงามในท้องถิ่น	5. เสริมสร้างความผาสุก ศิลปวัฒนธรรม และประเพณีอันดีงามในท้องถิ่น

ตารางยุทธศาสตร์ต่างๆ

ยุทธศาสตร์ชาติ 20 ปี	แผนพัฒนาเศรษฐกิจ ฉบับที่ 13 (13 หมุดหมาย)	เป้าหมายการพัฒนา ที่ยั่งยืน SDGs	แผนภาคเหนือ 2566 - 2570	แผนพัฒนากลุ่มจังหวัด ภาคเหนือตอนล่าง 2 พ.ศ. 2566 – 2570 ฉบับทบทวน (พ.ศ. 2567)	แผนพัฒนาจังหวัด นครสวรรค์ พ.ศ. 2566 – 2570 ฉบับทบทวน ประจำปีงบประมาณ 2567	ยุทธศาสตร์การพัฒนา ขององค์กรปกครอง ส่วนท้องถิ่นในเขต จังหวัดนครสวรรค์ (พ.ศ. 2566-2570)	ยุทธศาสตร์การ พัฒนา ขององค์การบริหาร ส่วนตำบลตอนคา (พ.ศ. 2566-2570)
	7. วิสาหกิจขนาดกลาง และขนาดย่อมที่เข้มแข็ง มีศักยภาพสูงและ สามารถแข่งขันได้	7. สร้างหลักประกัน ให้ทุกคนสามารถ เข้าถึงพลังงาน สมัยใหม่ที่ยั่งยืนใน ราคาที่ย่อมเยา					
	8. พื้นที่และเมืองอัจฉริยะ ที่น่าอยู่ปลอดภัย เดิบโต ได้อย่างยั่งยืน	8. ส่งเสริมการเติบโต ทางเศรษฐกิจที่ ต่อเนื่อง ครอบคลุม และยั่งยืน การจ้าง งานเต็มที่มีผลิตภาพ และการมีงานที่ เหมาะสมสำหรับทุก คน					
	9. ความยากจนข้ามรุ่น ลดลงและมีความคุ้มครอง ทางสังคมที่เพียงพอ เหมาะสม	9. สร้างโครงสร้าง พื้นฐานที่มีความ ทนทาน ส่งเสริมการ พัฒนาอุตสาหกรรมที่ ครอบคลุมและยั่งยืน และส่งเสริม นวัตกรรม					

ตารางยุทธศาสตร์ต่างๆ

ยุทธศาสตร์ชาติ 20 ปี	แผนพัฒนาเศรษฐกิจฯ ฉบับที่ 13 (13 หมายเหตุ)	เป้าหมายการพัฒนาที่ยั่งยืน SDGs	แผนภาคเหนือ 2566 - 2570	แผนพัฒนากลุ่มจังหวัดภาคเหนือตอนล่าง 2 พ.ศ. 2566 – 2570 ฉบับทบทวน (พ.ศ. 2567)	แผนพัฒนาจังหวัด นครสวรรค์ พ.ศ. 2566 – 2570 ฉบับทบทวน ประจำปีงบประมาณ 2567	ยุทธศาสตร์การพัฒนาระบบโครงข่ายโครงข่ายขององค์กรปกครองส่วนท้องถิ่นในเขตจังหวัดนครสวรรค์ (พ.ศ. 2566-2570)	ยุทธศาสตร์การพัฒนาระบบองค์การบริหารส่วนตำบลตอนคา (พ.ศ. 2566-2570)
	10.เศรษฐกิจหมุนเวียนและสังคมคาร์บอนต่ำ	10. ลดความไม่เสมอภาคภายในประเทศและระหว่างประเทศ					
	11.สามารถลดความเสี่ยงและผลกระทบจากภัยธรรมชาติ	11. ทำให้เมืองและการตั้งถิ่นฐานของมนุษย์มีความครอบคลุม ปลอดภัย มีภูมิต้านทาน และยั่งยืน					
	12.กำลังคนสมรรถนะสูงมุ่งเรียนรู้อย่างต่อเนื่อง ตอบโจทย์การพัฒนาแห่งอนาคต	12. สร้างหลักประกันให้มีรูปแบบการผลิตและการบริโภคที่ยั่งยืน					
	13.ภาครัฐที่ทันสมัยมีประสิทธิภาพและตอบโจทย์ประชาชน	13.ปฏิบัติการอย่างเร่งด่วนเพื่อต่อสู้การเปลี่ยนแปลงสภาพภูมิอากาศและผลกระทบที่เกิดขึ้น					

ตารางยุทธศาสตร์ต่างๆ

ยุทธศาสตร์ชาติ 20 ปี	แผนพัฒนาเศรษฐกิจ ฉบับที่ 13 (13 หมุดหมาย)	เป้าหมายการ พัฒนาที่ยั่งยืน SDGs	แผนภาคเหนือ 2566 - 2570	แผนพัฒนากลุ่ม จังหวัดภาคเหนือ ตอนล่าง 2 พ.ศ. 2566 - 2570 ฉบับทบทวน (พ.ศ. 2567)	แผนพัฒนาจังหวัด นครสวรรค์ พ.ศ. 2566 - 2570 ฉบับทบทวน ประจำปีงบประมาณ 2567	ยุทธศาสตร์การพัฒน ขององค์กรปกครอง ส่วนท้องถิ่นในเขต จังหวัดนครสวรรค์ (พ.ศ. 2566-2570)	ยุทธศาสตร์การพัฒน ขององค์การบริหาร ส่วนตำบลตอนคา (พ.ศ. 2566-2570)
		14. อนุรักษ์และใช้ ประโยชน์จาก มหาสมุทร ทะเล และทรัพยากรทาง ทะเลอย่างยั่งยืน เพื่อการพัฒนาที่ ยั่งยืน					
		15. ปกป้อง ฟื้นฟู และสนับสนุนการ ใช้ระบบนิเวศบน บกอย่างยั่งยืน จัดการป่าไม้อย่าง ยั่งยืนต่อสู้การกลาย สภาพเป็นทะเล ทราย หยุดการ เสื่อมโทรมของที่ดิน และฟื้นฟูสภาพดิน และหยุดยั้งการ สูญเสียมวล หลายทางชีวภาพ					

ตารางยุทธศาสตร์ต่างๆ

ยุทธศาสตร์ชาติ 20 ปี	แผนพัฒนาเศรษฐกิจ ฉบับที่ 13 (13 หมุดหมาย)	เป้าหมายการ พัฒนาที่ยั่งยืน SDGs	แผนภาคเหนือ 2566 - 2570	แผนพัฒนากลุ่ม จังหวัดภาคเหนือ ตอนล่าง 2 พ.ศ. 2566 – 2570 ฉบับทบทวน (พ.ศ. 2567)	แผนพัฒนาจังหวัด นครสวรรค์ พ.ศ. 2566 – 2570 ฉบับทบทวน ประจำปีงบประมาณ 2567	ยุทธศาสตร์การพัฒนา ขององค์กรปกครอง ส่วนท้องถิ่นในเขต จังหวัดนครสวรรค์ (พ.ศ. 2566-2570)	ยุทธศาสตร์การพัฒนา ขององค์การบริหาร ส่วนตำบลตอนคา (พ.ศ. 2566-2570)
		16. ส่งเสริมสังคมที่ สงบสุขและ ครอบคลุมเพื่อการ พัฒนาที่ยั่งยืน ให้ ทุกคนเข้าถึงความ ยุติธรรม และสร้าง สถาบันที่ ประสิทธิภาพ รับผิดชอบและ ครอบคลุมในทุก ระดับ					
		17. เสริมความ เข้มแข็งให้แก่งlobe การดำเนินงานและ ฟื้นฟูหุ้นส่วนความ ร่วมมือระดับโลก เพื่อการพัฒนาที่ ยั่งยืน					

3. การวิเคราะห์เพื่อพัฒนาท้องถิ่น

3.1 การวิเคราะห์กรอบการจัดทำยุทธศาสตร์ขององค์กรปกครองส่วนท้องถิ่น

(ใช้การวิเคราะห์ SWOT Analysis/Demand (Demand Analysis)/ Global Demand และ Trend ปัจจุบัน และสถานการณ์การเปลี่ยนแปลงที่มีผลต่อการพัฒนาอย่างน้อยต้องประกอบด้วย การวิเคราะห์ศักยภาพด้านเศรษฐกิจ ด้านสังคม ด้านการศึกษา ด้านผังเมือง ด้านเทคโนโลยี ด้านทรัพยากรธรรมชาติและสิ่งแวดล้อม)

3.1.1 ด้านเศรษฐกิจ

<p>จุดแข็ง (Strength)</p> <ol style="list-style-type: none">1. มีสภาพทางภูมิศาสตร์ที่เหมาะสมสำหรับการทำการเกษตรที่สำคัญ ได้แก่ ปลูกข้าว ปลูกพืชผัก ซึ่งเป็นพื้นที่ราบลุ่ม แหล่งน้ำธรรมชาติ เป็นลำห้วย ลำคลองหลายสาย จึงเป็นแหล่งน้ำต้นทุนสำหรับภาคเกษตร2. มีเส้นทางคมนาคมขนส่งเชื่อมโยงเป็นโครงข่ายหลักไปสู่พื้นที่ใกล้เคียง มีเส้นทางตัดผ่านได้หลายทาง โดยมีถนนสายหลักของชุมชน คือ ถนนลาดยาง ทางหลวงแผ่นดินหมายเลข 3004	<p>จุดอ่อน (Weakness)</p> <ol style="list-style-type: none">1. แหล่งกักเก็บน้ำเพื่อการเกษตรมีไม่เพียงพอ2. ขาดการบริหารจัดการที่ดี3. เส้นทางคมนาคมสายรองในการขนส่งสินค้าเกษตร บางเส้นทางไม่สามารถรองรับการขนส่งที่เพิ่มขึ้นในอนาคต4. เกษตรกรยังคงพึ่งสารเคมีในกระบวนการผลิตส่งผลให้ต้นทุนค่าใช้จ่ายสูงขึ้นกระทบต่อสุขภาพเกษตรกร5. โครงสร้างพื้นฐานและสิ่งอำนวยความสะดวกไม่เพียงพอและทั่วถึง6. ประชาชนมีหนี้สินเพิ่มขึ้นจำนวนมาก7. มีประเพณีวัฒนธรรมแต่ยังไม่ถูกพัฒนาและส่งเสริมให้เป็นจุดเด่นในการท่องเที่ยวของตำบล
<p>โอกาส (Opportunity)</p> <ol style="list-style-type: none">1. รัฐบาลมีนโยบายบริหารจัดการน้ำอย่างยั่งยืน2. รัฐบาลมีแนวคิดภายใต้ยุทธศาสตร์โครงสร้างพื้นฐานด้านการขนส่งของประเทศ3. การเข้าสู่ประชาคมอาเซียนทำให้มีโอกาสพัฒนาด้านเศรษฐกิจ4. รัฐบาลมีนโยบายสนับสนุนการพัฒนาผลิตภัณฑ์ชุมชนและบริหารโครงการ OTOP5. รัฐบาลมีนโยบายสนับสนุนการใช้ประโยชน์ที่ดินที่เหมาะสมสำหรับการปลูกพืชเศรษฐกิจ (Zoning)6. กระแสความสนใจในสุขภาพสิ่งแวดล้อมการอนุรักษ์ ประเพณีวัฒนธรรม การอนุรักษ์ธรรมชาติและการท่องเที่ยว	<p>อุปสรรค (Treat)</p> <ol style="list-style-type: none">1. ปัญหาอุทกภัยที่เกิดจากการไม่สามารถระบายน้ำได้ และปัญหาภัยแล้งซ้ำซาก และภัยจากศัตรูพืชก่อให้เกิดความเสียหายต่อผลผลิตทางการเกษตร2. นโยบายปรับเปลี่ยนพื้นที่ทางการเกษตรของรัฐบาล ส่งผลต่อการปรับตัวของเกษตรกรในการผลิตสินค้าทางการเกษตร3. ปัญหาภาวะโลกร้อน ความแปรปรวนของภูมิอากาศ ส่งผลให้เกิดความเสียหายต่อผลผลิตทางการเกษตรและเศรษฐกิจ4. ความผันผวนของราคาผลผลิตทางการเกษตรและปัจจัยการผลิต

3.1.2 ด้านสังคม

<p>จุดแข็ง (Strength)</p> <ol style="list-style-type: none"> 1. ภาคประชาชนมีส่วนร่วมในการดำเนินงานด้านสวัสดิการสังคม 2. มีสถาบันการศึกษาให้บริการทั้งระดับก่อนอนุบาล ระดับอนุบาล ประถมศึกษา มัธยมศึกษา 3. มีศูนย์บริการด้านสาธารณสุข รพ.สต. 2 แห่ง และรวมทั้งมีเครือข่าย อสม.ที่เข้มแข็งมีประสิทธิภาพ 4. มีงานประเพณีท้องถิ่นที่สำคัญ เช่น ประเพณีก่อพระทรายข้าวเปลือก ประเพณีแห่เทียนเข้าพรรษา การสืบสานประเพณีสงกรานต์ 5. มีเครือข่ายภาครัฐ ท้องถิ่น เอกชน และภาคประชาสังคมในการดำเนินงานด้านสังคม 6. ด้านความปลอดภัยในชีวิตและทรัพย์สิน ได้แก่ หน่วยบริการประชาชนตำบลดอนคา ฝ่ายป้องกันและบรรเทาสาธารณภัยของท้องถิ่น 	<p>จุดอ่อน (Weakness)</p> <ol style="list-style-type: none"> 1. ประชาชนบางส่วนยังขาดความรู้ ความเข้าใจในสิทธิหน้าที่ของตนเอง ขาดจิตสำนึกในการพึ่งพาตนเองและเป็นพลเมืองตามระบอบประชาธิปไตย 2. การจัดการเรียนการสอนด้านภาษา เพื่อการสื่อสารในกลุ่มประเทศอาเซียนยังมีน้อย 3. การจัดการเรียนรู้อยังไม่สามารถพัฒนานักเรียนให้เกิดทักษะในการนำความรู้ไปปฏิบัติ หรือประยุกต์ใช้ในชีวิตประจำวันได้ 4. ประชาชนขาดความรู้ความเข้าใจเกี่ยวกับระเบียบกฎหมายและไม่ปฏิบัติตามกฎหมาย 5. ตำบลดอนคามีพื้นที่ที่กว้างขวางจำนวนประชากรมาก ทำให้การดูแลแก้ไขปัญหาอาจไม่ครอบคลุม 6. การแก้ไขปัญหาการแพร่ระบาดของยาเสพติดต้องใช้บุคลากรและงบประมาณจำนวนมาก
<p>โอกาส (Opportunity)</p> <ol style="list-style-type: none"> 1. การเข้าสู่ประชาคมอาเซียนทำให้โอกาสได้แลกเปลี่ยนเรียนรู้ทางด้านสังคม การศึกษา และวัฒนธรรม 2. นโยบายการศึกษาที่หลากหลายทำให้ประชาชนมีโอกาสได้รับการศึกษาเพิ่มขึ้น 3. นโยบายรัฐบาลสนับสนุนการจัดสวัสดิการสังคม เช่น เบี้ยยังชีพผู้สูงอายุ ผู้พิการ กองทุนพัฒนาบทบาทสตรี กองทุนหมู่บ้าน 4. นโยบายรัฐบาลสนับสนุนส่งเสริมให้เกิดการดูแลสุขภาพของประชาชนและบุคลากรของภาครัฐ เช่น พ.ร.บ. หลักประกันสุขภาพถ้วนหน้า 5. นโยบายของรัฐบาลส่งผลให้หน่วยงานที่ดูแลความมั่นคงและความปลอดภัยในชีวิตและทรัพย์สิน ทำงานร่วมกันได้อย่างมีประสิทธิภาพ 	<p>อุปสรรค (Treat)</p> <ol style="list-style-type: none"> 1. การใช้สื่อสังคมออนไลน์ทำให้มีแนวโน้มการเกิดปัญหาทางสังคมมากขึ้น 2. กระแสวัตถุนิยมก่อให้เกิดความฟุ้งเฟ้อ เข้าไปในทุกชุมชน ละเลยคุณธรรมจริยธรรม ค่านิยมเปลี่ยนไปจากสังคมพึ่งพาตนเอง เป็นสังคมที่ขอรับความช่วยเหลือ นโยบายปรับเปลี่ยนพื้นที่ทางการเกษตรของรัฐบาลส่งผลต่อการปรับตัวของเกษตรกรในการผลิตสินค้าทางการเกษตร 3. โครงสร้างของประชากรและการก้าวเข้าสู่สังคมผู้สูงอายุส่งผลต่อการจัดการคุณภาพชีวิตผู้สูงอายุ 4. การเกิดสาธารณภัยซ้ำซากทำให้ประชาชนได้รับผลกระทบต่อการดำรงชีวิต 5. นโยบายของรัฐบาลบางหน่วยงานเพิ่มภาระหน้าที่ทางด้านสารสนเทศมากขึ้นจนอาจส่งผลกระทบต่องานประจำ 6. ความก้าวหน้าทางเทคโนโลยี ทำให้นักเรียนเป็นผู้ใช้มากกว่าการพัฒนาทักษะทางการคิดและวิเคราะห์

3.1.3 ด้านบริหารจัดการ

จุดแข็ง (Strength)	จุดอ่อน (Weakness)
<ol style="list-style-type: none">1. การบริหารจัดการของท้องถิ่นมีการบูรณาการร่วมกัน2. มีการนำเทคโนโลยีที่ทันสมัยมาใช้ในการปฏิบัติงาน3. ผู้นำส่วนใหญ่มีคุณธรรมและมีหลักธรรมาภิบาล4. บุคลากรของท้องถิ่นมีความรู้ความสามารถในการบริหาร	<ol style="list-style-type: none">1. ความร่วมมือระหว่างหน่วยงานยังไม่มีประสิทธิภาพในการทำงานเท่าที่ควร2. ขาดข้อมูลบางส่วนที่มีประสิทธิภาพในเชิงลึกที่จะนำไปใช้ประโยชน์ในการวางแผนพัฒนาท้องถิ่น3. การบริหารงานของท้องถิ่นยังตอบสนองความต้องการของประชาชนได้ไม่ครบถ้วนและเพียงพอ4. ขาดกลไกที่ทำให้ผู้มีส่วนได้เสียมีส่วนร่วมในการแสดงความคิดเห็น

3.2 การประเมินสถานการณ์สภาพแวดล้อมภายนอกที่เกี่ยวข้อง

โอกาสการพัฒนาท้องถิ่น

- 1) รัฐบาลมีนโยบายการบริหารจัดการน้ำอย่างยั่งยืน
- 2) รัฐบาลมีแนวคิดภายใต้ยุทธศาสตร์โครงสร้างพื้นฐานด้านการขนส่งของประเทศ
- 3) การเข้าสู่ประชาคมอาเซียนทำให้ท้องถิ่นมีความตื่นตัวในการพัฒนาศักยภาพในการบริหารจัดการมากขึ้น และมีโอกาสพัฒนาทางด้านเศรษฐกิจ
- 4) รัฐบาลมีนโยบายสนับสนุนการพัฒนาผลิตภัณฑ์ชุมชนและบริหารโครงการ OTOP
- 5) รัฐบาลมีนโยบายสนับสนุนการใช้ประโยชน์ที่ดินที่เหมาะสมสำหรับปลูกพืชเศรษฐกิจ (Zoning)
- 6) กระแสความสนใจในสุขภาพสิ่งแวดล้อมการอนุรักษ์ประเพณีวัฒนธรรม การอนุรักษ์ธรรมชาติและการท่องเที่ยว
- 7) ความก้าวหน้าของเทคโนโลยีสารสนเทศนำมาใช้ในระบอบราชการท้องถิ่นให้มีประสิทธิภาพในการทำงานสูงขึ้น
- 8) นโยบายรัฐบาลกำหนดให้ยุทธศาสตร์ด้านทรัพยากรธรรมชาติและสิ่งแวดล้อมเป็นสำคัญ
- 9) นโยบายกระจายอำนาจสู่ท้องถิ่นเปิดโอกาสให้ประชาชนเข้าถึงบริการได้มากขึ้น
- 10) นโยบายรัฐบาลสนับสนุนจัดสวัสดิการสังคม เช่น เบี้ยยังชีพผู้สูงอายุ ผู้พิการ กองทุนพัฒนาบาทบาทสตรี กองทุนหมู่บ้าน

ผลกระทบต่อการพัฒนาท้องถิ่น

- 1) ปัญหาอุทกภัยที่เกิดจากการไม่สามารถระบายน้ำได้และปัญหาภัยแล้งซ้ำซาก และภัยจากศัตรูพืชก่อให้เกิดความเสียหายต่อผลผลิตทางการเกษตร
- 2) กระแสวัตถุนิยมก่อให้เกิดความฟุ้งเฟ้อ เข้าไปในทุกชุมชน ละเลยคุณธรรมจริยธรรม ค่านิยมเปลี่ยนไปจากสังคมพึ่งพาตนเอง เป็นสังคมที่ขอรับความช่วยเหลือนโยบายปรับเปลี่ยนพื้นที่ทางการเกษตรของรัฐบาลส่งผลต่อการปรับตัวของเกษตรกรในการผลิตสินค้าทางการเกษตร

- 3) โครงสร้างของประชากรและการก้าวหน้าเข้าสู่สังคมผู้สูงอายุส่งผลต่อการจัดการคุณภาพชีวิตผู้สูงอายุ
- 4) นโยบายของรัฐบาลบางหน่วยงานเพิ่มภาระหน้าที่ทางด้านสารสนเทศมากขึ้นจนอาจส่งผลกระทบต่องานประจำ
- 5) ความก้าวหน้าทางเทคโนโลยี ทำให้นักเรียนเป็นผู้ใช้มากกว่าการพัฒนาทักษะทางการคิดและวิเคราะห์
- 6) กระแสการเติบโตของสังคมเมืองเศรษฐกิจส่งผลกระทบต่อทรัพยากรธรรมชาติและสิ่งแวดล้อม
- 7) นโยบายของรัฐมีการดำเนินงานที่ดีแต่ขาดความต่อเนื่อง
- 8) ระบบวัฒนธรรมการทำงานของภาครัฐยังคงเป็นแบบดั้งเดิมต้องมีการปฏิรูปอย่างมากและต่อเนื่อง

3. การวิเคราะห์เพื่อพัฒนาท้องถิ่น

3.1 การวิเคราะห์กรอบการจัดทำยุทธศาสตร์ขององค์กรปกครองส่วนท้องถิ่น

(ใช้การวิเคราะห์ SWOT Analysis/Demand (Demand Analysis)/ Global Demand และ Trend ปัจจุบัน และสถานการณ์การเปลี่ยนแปลงที่มีผลต่อการพัฒนาอย่างน้อยต้องประกอบด้วย การวิเคราะห์ศักยภาพด้านเศรษฐกิจ ด้านสังคม ด้านการศึกษา ด้านผังเมือง ด้านเทคโนโลยี ด้านทรัพยากรธรรมชาติและสิ่งแวดล้อม)

3.1.1 ด้านเศรษฐกิจ

<p>จุดแข็ง (Strength)</p> <ol style="list-style-type: none"> 1. มีสภาพทางภูมิศาสตร์ที่เหมาะสมสำหรับการทำเกษตรที่สำคัญ ได้แก่ ปลูกข้าว ปลูกพืชผัก ซึ่งเป็นพื้นที่ราบลุ่ม แหล่งน้ำธรรมชาติ เป็นลำห้วย ลำคลองหลายสาย จึงเป็นแหล่งน้ำต้นทุนสำหรับภาคเกษตร 2. มีเส้นทางคมนาคมขนส่งเชื่อมโยงเป็นโครงข่ายหลักไปสู่พื้นที่ใกล้เคียง มีเส้นทางตัดผ่านได้หลายทาง โดยมีถนนสายหลักของชุมชน คือ ถนนลาดยาง ทางหลวงแผ่นดินหมายเลข 3004 	<p>จุดอ่อน (Weakness)</p> <ol style="list-style-type: none"> 1. แหล่งกักเก็บน้ำเพื่อการเกษตรมีไม่เพียงพอ 2. ขาดการบริหารจัดการที่ดี 3. เส้นทางคมนาคมสายรองในการขนส่งสินค้าเกษตร บางเส้นทางไม่สามารถรองรับการขนส่งที่เพิ่มขึ้นในอนาคต 4. เกษตรกรยังคงพึ่งสารเคมีในกระบวนการผลิตส่งผลให้ต้นทุนค่าใช้จ่ายสูงขึ้นกระทบต่อสุขภาพเกษตรกร 5. โครงสร้างพื้นฐานและสิ่งอำนวยความสะดวกไม่เพียงพอและทั่วถึง 6. ประชาชนมีหนี้สินเพิ่มขึ้นจำนวนมาก 7. มีประเพณีวัฒนธรรมแต่ยังไม่ถูกพัฒนาและส่งเสริมให้เป็นจุดเด่นในการท่องเที่ยวของตำบล
<p>โอกาส (Opportunity)</p> <ol style="list-style-type: none"> 1. รัฐบาลมีนโยบายบริหารจัดการน้ำอย่างยั่งยืน 2. รัฐบาลมีแนวคิดภายใต้ยุทธศาสตร์โครงสร้างพื้นฐานด้านการขนส่งของประเทศ 3. การเข้าสู่ประชาคมอาเซียนทำให้มีโอกาสพัฒนาด้านเศรษฐกิจ 4. รัฐบาลมีนโยบายสนับสนุนการพัฒนาผลิตภัณฑ์ชุมชนและบริหารโครงการ OTOP 5. รัฐบาลมีนโยบายสนับสนุนการใช้ประโยชน์ที่ดินที่เหมาะสมสำหรับการปลูกพืชเศรษฐกิจ (Zoning) 6. กระแสความสนใจในสุขภาพสิ่งแวดล้อมการอนุรักษ์ประเพณีวัฒนธรรม การอนุรักษ์ธรรมชาติและการท่องเที่ยว 	<p>อุปสรรค (Treat)</p> <ol style="list-style-type: none"> 1. ปัญหาอุทกภัยที่เกิดจากการไม่สามารถระบายน้ำได้ และปัญหาภัยแล้งซ้ำซาก และภัยจากศัตรูพืชก่อให้เกิดความเสียหายต่อผลผลิตทางการเกษตร 2. นโยบายปรับเปลี่ยนพื้นที่ทางการเกษตรของรัฐบาล ส่งผลต่อการปรับตัวของเกษตรกรในการผลิตสินค้าทางการเกษตร 3. ปัญหาภาวะโลกร้อน ความแปรปรวนของภูมิอากาศ ส่งผลให้เกิดความเสียหายต่อผลผลิตทางการเกษตรและเศรษฐกิจ 4. ความผันผวนของราคาผลผลิตทางการเกษตรและปัจจัยการผลิต

3.1.2 ด้านสังคม

<p>จุดแข็ง (Strength)</p> <ol style="list-style-type: none"> 1. ภาคประชาชนมีส่วนร่วมในการดำเนินงานด้านสวัสดิการสังคม 2. มีสถาบันการศึกษาให้บริการทั้งระดับก่อนอนุบาล ระดับอนุบาล ประถมศึกษา มัธยมศึกษา 3. มีศูนย์บริการด้านสาธารณสุข รพ.สต. 2 แห่ง และรวมทั้งมีเครือข่าย อสม.ที่เข้มแข็งมีประสิทธิภาพ 4. มีงานประเพณีท้องถิ่นที่สำคัญ เช่น ประเพณีก่อพระทรายข้าวเปลือก ประเพณีแห่เทียนเข้าพรรษา การสืบสานประเพณีสงกรานต์ 5. มีเครือข่ายภาครัฐ ท้องถิ่น เอกชน และภาคประชาสังคมในการดำเนินงานด้านสังคม 6. ด้านความปลอดภัยในชีวิตและทรัพย์สิน ได้แก่ หน่วยบริการประชาชนตำบลอนคา ฝ่ายป้องกันและบรรเทาสาธารณภัยของท้องถิ่น 	<p>จุดอ่อน (Weakness)</p> <ol style="list-style-type: none"> 1. ประชาชนบางส่วนยังขาดความรู้ ความเข้าใจในสิทธิหน้าที่ของตนเอง ขาดจิตสำนึกในการพึ่งพาตนเองและเป็นพลเมืองตามระบอบประชาธิปไตย 2. การจัดการเรียนการสอนด้านภาษา เพื่อการสื่อสารในกลุ่มประเทศอาเซียนยังมีน้อย 3. การจัดการเรียนรู้อยังไม่สามารถพัฒนานักเรียนให้เกิดทักษะในการนำความรู้ไปปฏิบัติ หรือประยุกต์ใช้ในชีวิตประจำวันได้ 4. ประชาชนขาดความรู้ความเข้าใจเกี่ยวกับระเบียบกฎหมายและไม่ปฏิบัติตามกฎหมาย 5. ตำบลอนคาไม่มีพื้นที่กว้างขวางจำนวนประชากรมาก ทำให้การดูแลแก้ไขปัญหาอาจไม่ครอบคลุม 6. การแก้ไขปัญหาการแพร่ระบาดของยาเสพติดต้องใช้บุคลากรและงบประมาณจำนวนมาก
<p>โอกาส (Opportunity)</p> <ol style="list-style-type: none"> 1. การเข้าสู่ประชาคมอาเซียนทำให้โอกาสได้แลกเปลี่ยนเรียนรู้ทางด้านสังคม การศึกษา และวัฒนธรรม 2. นโยบายการศึกษาที่หลากหลายทำให้ประชาชนมีโอกาสได้รับการศึกษาเพิ่มขึ้น 3. นโยบายรัฐบาลสนับสนุนการจัดสวัสดิการสังคม เช่น เบี้ยยังชีพผู้สูงอายุ ผู้พิการ กองทุนพัฒนาบทบาทสตรี กองทุนหมู่บ้าน 4. นโยบายรัฐบาลสนับสนุนส่งเสริมให้เกิดการดูแลสุขภาพของประชาชนและบุคลากรของภาครัฐ เช่น พ.ร.บ. หลักประกันสุขภาพถ้วนหน้า 5. นโยบายของรัฐบาลส่งผลให้หน่วยงานที่ดูแลความมั่นคงและความปลอดภัยในชีวิตและทรัพย์สิน ทำงานร่วมกันได้อย่างมีประสิทธิภาพ 	<p>อุปสรรค (Treat)</p> <ol style="list-style-type: none"> 1. การใช้สื่อสังคมออนไลน์ทำให้มีแนวโน้มการเกิดปัญหาทางสังคมมากขึ้น 2. กระแสวัตถุนิยมก่อให้เกิดความฟุ้งเฟ้อ เข้าไปในทุกชุมชน ละเลยคุณธรรมจริยธรรม ค่านิยมเปลี่ยนไปจากสังคมพึ่งพาตนเอง เป็นสังคมที่ขอรับความช่วยเหลือ นโยบายปรับเปลี่ยนพื้นที่ทางการเกษตรของรัฐบาลส่งผลต่อการปรับตัวของเกษตรกรในการผลิตสินค้าทางการเกษตร 3. โครงสร้างของประชากรและการก้าวเข้าสู่สังคมผู้สูงอายุส่งผลต่อการจัดการคุณภาพชีวิตผู้สูงอายุ 4. การเกิดสาธารณภัยซ้ำซากทำให้ประชาชนได้รับผลกระทบต่อการดำรงชีวิต 5. นโยบายของรัฐบาลบางหน่วยงานเพิ่มภาระหน้าที่ทางด้านสารสนเทศมากขึ้นจนอาจส่งผลกระทบต่องานประจำ 6. ความก้าวหน้าทางเทคโนโลยี ทำให้นักเรียนเป็นผู้ใช้มากกว่าการพัฒนาทักษะทางการคิดและวิเคราะห์

3.1.3 ด้านบริหารจัดการ

จุดแข็ง (Strength)	จุดอ่อน (Weakness)
<ol style="list-style-type: none"> 1. การบริหารจัดการของท้องถิ่นมีการบูรณาการร่วมกัน 2. มีการนำเทคโนโลยีที่ทันสมัยมาใช้ในการปฏิบัติงาน 3. ผู้นำส่วนใหญ่มีคุณธรรมและมีหลักธรรมาภิบาล 4. บุคลากรของท้องถิ่นมีความรู้ความสามารถในการบริหาร 	<ol style="list-style-type: none"> 1. ความร่วมมือระหว่างหน่วยงานยังไม่มีประสิทธิภาพในการทำงานเท่าที่ควร 2. ขาดข้อมูลบางส่วนที่มีประสิทธิภาพในเชิงลึกที่จะนำไปใช้ประโยชน์ในการวางแผนพัฒนาท้องถิ่น 3. การบริหารงานของท้องถิ่นยังตอบสนองความต้องการของประชาชนได้ไม่ครบถ้วนและเพียงพอ 4. ขาดกลไกที่ทำให้ผู้มีส่วนได้เสียมีส่วนร่วมในการแสดงความคิดเห็น

3.2 การประเมินสถานการณ์สภาพแวดล้อมภายนอกที่เกี่ยวข้อง

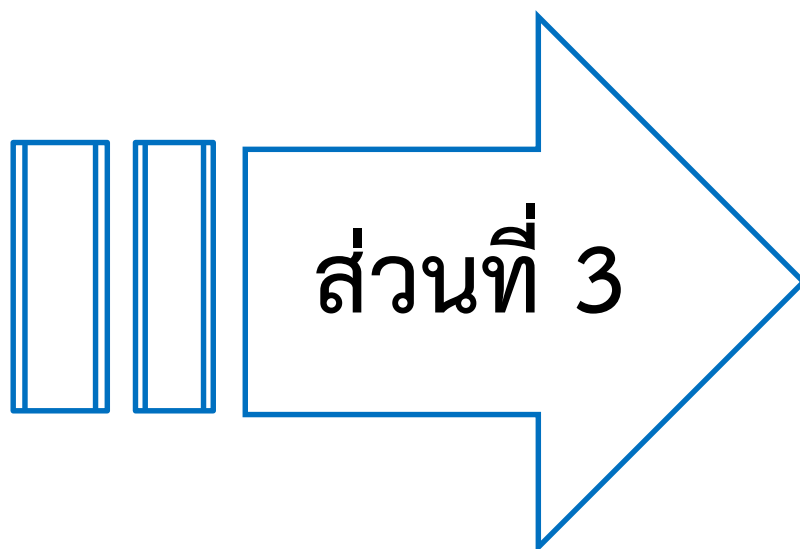
โอกาสการพัฒนาท้องถิ่น

- 1) รัฐบาลมีนโยบายการบริหารจัดการน้ำอย่างยั่งยืน
- 2) รัฐบาลมีแนวคิดภายใต้ยุทธศาสตร์โครงสร้างพื้นฐานด้านการขนส่งของประเทศ
- 3) การเข้าสู่ประชาคมอาเซียนทำให้ท้องถิ่นมีความตื่นตัวในการพัฒนาศักยภาพในการบริหารจัดการมากขึ้น และมีโอกาสพัฒนาทางด้านเศรษฐกิจ
- 4) รัฐบาลมีนโยบายสนับสนุนการพัฒนาผลิตภัณฑ์ชุมชนและบริหารโครงการ OTOP
- 5) รัฐบาลมีนโยบายสนับสนุนการใช้ประโยชน์ที่ดินที่เหมาะสมสำหรับปลูกพืชเศรษฐกิจ (Zoning)
- 6) กระแสความสนใจในสุขภาพสิ่งแวดล้อมการอนุรักษ์ประเพณีวัฒนธรรม การอนุรักษ์ธรรมชาติและการท่องเที่ยว
- 7) ความก้าวหน้าของเทคโนโลยีสารสนเทศนำมาใช้ในระบอบราชการท้องถิ่นให้มีประสิทธิภาพในการทำงานสูงขึ้น
- 8) นโยบายรัฐบาลกำหนดให้ยุทธศาสตร์ด้านทรัพยากรธรรมชาติและสิ่งแวดล้อมเป็นสำคัญ
- 9) นโยบายกระจายอำนาจสู่ท้องถิ่นเปิดโอกาสให้ประชาชนเข้าถึงบริการได้มากขึ้น
- 10) นโยบายรัฐบาลสนับสนุนจัดสวัสดิการสังคม เช่น เบี้ยยังชีพผู้สูงอายุ ผู้พิการ กองทุนพัฒนาบาทบาทสตรี กองทุนหมู่บ้าน

ผลกระทบต่อการพัฒนาท้องถิ่น

- 1) ปัญหาอุทกภัยที่เกิดจากการไม่สามารถระบายน้ำได้และปัญหาภัยแล้งซ้ำซาก และภัยจากศัตรูพืชก่อให้เกิดความเสียหายต่อผลผลิตทางการเกษตร
- 2) กระแสวัตถุนิยมก่อให้เกิดความฟุ้งเฟ้อ เข้าไปในทุกชุมชน ละเลยคุณธรรมจริยธรรม ค่านิยมเปลี่ยนไปจากสังคมพึ่งพาตนเอง เป็นสังคมที่ขอรับความช่วยเหลือนโยบายปรับเปลี่ยนพื้นที่ทางการเกษตรของรัฐบาลส่งผลต่อการปรับตัวของเกษตรกรในการผลิตสินค้าทางการเกษตร

- 3) โครงสร้างของประชากรและการก้าวหน้าเข้าสู่สังคมผู้สูงอายุส่งผลต่อการจัดการคุณภาพชีวิตผู้สูงอายุ
- 4) นโยบายของรัฐบาลบางหน่วยงานเพิ่มภาระหน้าที่ทางด้านสารสนเทศมากขึ้นจนอาจส่งผลกระทบต่องานประจำ
- 5) ความก้าวหน้าทางเทคโนโลยี ทำให้นักเรียนเป็นผู้ใช้มากกว่าการพัฒนาทักษะทางการคิดและวิเคราะห์
- 6) กระแสการเติบโตของสังคมเมืองเศรษฐกิจส่งผลกระทบต่อทรัพยากรธรรมชาติและสิ่งแวดล้อม
- 7) นโยบายของรัฐมีการดำเนินงานที่ดีแต่ขาดความต่อเนื่อง
- 8) ระบบวัฒนธรรมการทำงานของภาครัฐยังคงเป็นแบบดั้งเดิมต้องมีการปฏิรูปอย่างมากและต่อเนื่อง



ส่วนที่ 3 การนำแผนพัฒนาท้องถิ่นไปสู่การปฏิบัติ

3.1 ยุทธศาสตร์การพัฒนาท้องถิ่นและยุทธศาสตร์ระดับมหภาคเพื่อนำไปสู่การปฏิบัติ

ที่	ยุทธศาสตร์ชาติ 20 ปี	แผนพัฒนาเศรษฐกิจและสังคมแห่งชาติ ฉบับที่ 13	SDGs	ยุทธศาสตร์จังหวัดนครสวรรค์	ยุทธศาสตร์การพัฒนาของ อปท.ในเขตจังหวัด นครสวรรค์	ยุทธศาสตร์การพัฒนา ของ อบต.ดอนคา	กลยุทธ์	แผนงาน	หน่วยงาน รับผิดชอบ
1	ยุทธศาสตร์ที่ 2 ด้านการสร้าง ความสามารถใน การแข่งขัน	หมวดหมู่ที่ 1 ไทยเป็นประเทศชั้นนำ ด้านสินค้าเกษตรและ เกษตรแปรรูปมูลค่าสูง	เป้าหมายที่ 6 สร้างหลักประกันว่าจะมีการ จัดให้มีน้ำและสุขอนามัย สำหรับทุกคนและมีการบริหาร จัดการที่ยั่งยืนสำหรับทุกคน	ประเด็นการพัฒนาที่ 2 ยกระดับภาคการเกษตรสู่การ แปรรูปมูลค่าสูงและเชื่อมโยงสู่ อุตสาหกรรมชีวภาพ	ยุทธศาสตร์ที่ 1 พัฒนาแหล่งน้ำและบริหาร จัดการอย่างยั่งยืน	ยุทธศาสตร์ที่ 1 พัฒนาแหล่งน้ำและ บริหารจัดการอย่าง ยั่งยืน	1.1 พัฒนาและสร้าง แหล่งน้ำเพื่อการเกษตร และอุปโภค-บริโภค	1.การเกษตร 2.อุตสาหกรรม และการโยธา	กองช่าง
2	ยุทธศาสตร์ที่ 2 ด้านการสร้าง ความสามารถใน การแข่งขัน	หมวดหมู่ที่ 5 ไทยเป็นประตูการค้าการ ลงทุนและยุทธศาสตร์ ทางโลจิสติกส์ที่สำคัญของ ภูมิภาค หมวดหมู่ที่ 8 ไทยมีพื้นที่และเมือง อัจฉริยะที่น่าอยู่ ปลอดภัย เติบโตได้อย่างยั่งยืน	เป้าหมายที่ 9 สร้างโครงสร้างพื้นฐานที่มี ความทนทาน ส่งเสริมการ พัฒนาอุตสาหกรรมที่ ครอบคลุมและยั่งยืนและ ส่งเสริมนวัตกรรม	ประเด็นการพัฒนาที่ 5 พัฒนาขีดความสามารถและ เชื่อมโยงประตูการค้า การ ลงทุนโลจิสติกส์ ภาคบริการทั้ง ในประเทศและต่างประเทศ ภายใต้เศรษฐกิจยุคใหม่	ยุทธศาสตร์ที่ 2 พัฒนาโครงสร้างพื้นฐานที่มี คุณภาพ	ยุทธศาสตร์ที่ 2 พัฒนาโครงสร้าง พื้นฐานที่มีคุณภาพ	2.1 พัฒนาและสร้าง โครงข่ายคมนาคมทาง ถนน	1.อุตสาหกรรม และการโยธา	กองช่าง

3.1 ยุทธศาสตร์การพัฒนาท้องถิ่นและยุทธศาสตร์ระดับมหภาคเพื่อนำไปสู่การปฏิบัติ (ต่อ)

ที่	ยุทธศาสตร์ชาติ 20 ปี	แผนพัฒนาเศรษฐกิจและสังคมแห่งชาติ ฉบับที่ 13	SDGs	ยุทธศาสตร์จังหวัดนครสวรรค์	ยุทธศาสตร์การพัฒนาของ อปท.ในเขตจังหวัดนครสวรรค์	ยุทธศาสตร์การพัฒนาของ อบต.ดอนคา	กลยุทธ์	แผนงาน	หน่วยงานรับผิดชอบ
3	ยุทธศาสตร์ที่ 2 ด้านการสร้างความสามารถในการแข่งขัน	หมวดหมู่ที่ 2 ไทยเป็นจุดหมายของการท่องเที่ยวที่เน้นคุณภาพและความยั่งยืน	เป้าหมายที่ 8 ส่งเสริมการเติบโตทางเศรษฐกิจที่ต่อเนื่อง ครอบคลุม และยั่งยืน การจ้างงานเต็มที่มีผลิตภาพและการมีงานที่เหมาะสมสำหรับทุกคน	ประเด็นการพัฒนาที่ 3 สร้างการเติบโตทางเศรษฐกิจด้วยแนวทางการท่องเที่ยวเน้นคุณภาพและความยั่งยืน	ยุทธศาสตร์ที่ 3 การส่งเสริมการท่องเที่ยว ยุทธศาสตร์ที่ 4 การพัฒนาคุณภาพที่ดี				
4	ยุทธศาสตร์ที่ 3 ด้านพัฒนาและเสริมสร้างศักยภาพทรัพยากรมนุษย์ ยุทธศาสตร์ที่ 4 ด้านการสร้างโอกาสและความเสมอภาคทางสังคม	หมวดหมู่ที่ 9 ไทยมีความยากจนข้ามรุ่นลดลงและมีความคุ้มครองทางสังคมที่เพียงพอเหมาะสม หมวดหมู่ที่ 12 ไทยมีกำลังคนสมรรถนะสูงมุ่งเรียนรู้อย่างต่อเนื่อง ตอบโจทย์การพัฒนาแห่งอนาคต	เป้าหมายที่ 4 สร้างหลักประกันว่าทุกคนมีการศึกษาที่มีคุณภาพ ครอบคลุมและเท่าเทียม และสนับสนุนโอกาสในการเรียนรู้ตลอดชีวิต	ประเด็นการพัฒนาที่ 7 พัฒนาศักยภาพทุนมนุษย์และสร้างสังคมพอเพียงควบคู่การขับเคลื่อนสู่เศรษฐกิจดิจิทัล	ยุทธศาสตร์ที่ 4 การพัฒนาคุณภาพที่ดี ยุทธศาสตร์ที่ 6 เสริมสร้างความผาสุก ศิลปวัฒนธรรม และประเพณีอันดีงามท้องถิ่น	ยุทธศาสตร์ที่ 3 การพัฒนาคุณภาพที่ดี	1. พัฒนาการดำรงชีวิตตามหลักปรัชญาเศรษฐกิจพอเพียง 2. ส่งเสริมสุขภาพะที่ดีของคนทุกเพศทุกวัย 3. ส่งเสริมและสนับสนุนให้เด็กและประชาชนได้ออกกำลังกาย 4. ส่งเสริมและจัดการศึกษาในระบบ นอก ระบบและการศึกษาตามอัธยาศัยให้มีคุณภาพ 5. ส่งเสริมและพัฒนาคุณภาพชีวิตเด็ก สตรี ผู้สูงอายุ ผู้ด้อยโอกาสทางสังคมให้พึ่งพาตนเองได้	1. สร้างความเข้มแข็งชุมชน 2. สาธารณสุข 3. การศาสนา วัฒนธรรมและนันทนาการ 4. การศึกษา 5. สังคม 6. กลาง	สำนักปลัด กอง การศึกษา

3.1 ยุทธศาสตร์การพัฒนาท้องถิ่นและยุทธศาสตร์ระดับมหภาคเพื่อนำไปสู่การปฏิบัติ (ต่อ)

ที่	ยุทธศาสตร์ชาติ 20 ปี	แผนพัฒนาเศรษฐกิจและสังคมแห่งชาติ ฉบับที่ 13	SDGs	ยุทธศาสตร์จังหวัดนครสวรรค์	ยุทธศาสตร์การพัฒนาของ อบท.ในเขตจังหวัด นครสวรรค์	ยุทธศาสตร์การพัฒนา ของ อบต.ดอนคา	กลยุทธ์	แผนงาน	หน่วยงาน รับผิดชอบ
5	<p>ยุทธศาสตร์ที่ 1 ด้านความมั่นคง</p> <p>ยุทธศาสตร์ที่ 2 ด้านการสร้าง ความสามารถในการแข่งขัน</p> <p>ยุทธศาสตร์ที่ 3 ด้านการพัฒนา และเสริมสร้าง ความศักยภาพ ทรัพยากรมนุษย์</p> <p>ยุทธศาสตร์ที่ 4 ด้านการสร้าง โอกาสและความ เสมอภาคทาง สังคม</p> <p>ยุทธศาสตร์ที่ 5 ด้านการสร้าง ความเติบโตบน คุณภาพชีวิตที่ เป็นมิตรกับ สิ่งแวดล้อม</p>	<p>หมวดหมู่ที่ 1 ไทยเป็นประเทศชั้นนำ ด้านสินค้าเกษตรและ เกษตรแปรรูปมูลค่าสูง</p> <p>หมวดหมู่ที่ 4 ไทยเป็นศูนย์กลางทาง การแพทย์และสุขภาพ มูลค่าสูง</p> <p>หมวดหมู่ที่ 8 ไทยมีพื้นที่อัจฉริยะที่นำ อยู่ ปลอดภัย เติบโตอย่าง ยั่งยืน</p> <p>หมวดหมู่ที่ 9 ไทยมีความยากจนข้ามรุ่น ลดลงและมีความคุ้มครอง ทางสังคมที่เพียงพอ เหมาะสม</p> <p>หมวดหมู่ที่ 10 ไทยมีเศรษฐกิจหมุนเวียน และสังคมคาร์บอนต่ำ</p> <p>หมวดหมู่ที่ 11 ไทยสามารถลดความเสี่ยง และผลกระทบจากภัย ธรรมชาติและการ เปลี่ยนแปลงสภาพ ภูมิอากาศ</p> <p>หมวดหมู่ที่ 12 ไทยมีกำลังคนสมรรถนะ สูงมุ่งเรียนรู้อย่างต่อเนื่อง</p>	<p>เป้าหมายที่ 3 สร้างหลักประกันว่าคนมีชีวิตที่ มีสุขภาพดีและส่งเสริมสวัสดิ ภาพสำหรับทุกคนในทุกวัย</p> <p>เป้าหมายที่ 6 สร้างหลักประกันว่าจะมีการ จัดให้มีน้ำและสุขอนามัย สำหรับทุกคนและมีการบริหาร จัดการที่ยั่งยืนสำหรับทุกคน</p> <p>เป้าหมายที่ 7 สร้างหลักประกันให้ทุกคน สามารถเข้าถึงพลังงาน สมัยใหม่ที่ยั่งยืนในราคาที่ ย่อมเยา</p> <p>เป้าหมายที่ 11 ทำให้เมืองและการตั้งถิ่นฐาน ของมนุษย์มีความครอบคลุม ปลอดภัยมีภูมิต้านทานและ ยั่งยืน</p> <p>เป้าหมายที่ 15 ปกป้องฟื้นฟูและสนับสนุนการใช้ระบบนิเวศบนบกอย่าง ยั่งยืน จัดการป่าไม้อย่างยั่งยืน ต่อสู้การกลายสภาพเป็น ทะเลทรายหยุดการเสื่อมโทรม ของที่ดินและสภาพดินและ หยุดยั้งการสูญเสียดิน หลากหลายทางชีวภาพ</p>	<p>ประเด็นการพัฒนาที่ 1 บริหารจัดการ ทรัพยากรธรรมชาติและ สิ่งแวดล้อม</p> <p>ประเด็นการพัฒนาที่ 2 ยกกระดับภาคการเกษตรสู่การ แปรรูปมูลค่าสูงและเชื่อมโยงสู่ อุตสาหกรรมชีวภาพ</p> <p>ประเด็นการพัฒนาที่ 4 พัฒนาพลังงานทดแทนและ โครงสร้างพื้นฐานและสิ่งอำนวยความสะดวกสาธารณะรองรับยานยนต์ ไฟฟ้า</p> <p>ประเด็นการพัฒนาที่ 5 พัฒนาขีดความสามารถและ เชื่อมโยงผู้ประกอบการค้า การลงทุนโลจิสติกส์ภาคบริการทั้งใน ประเทศและต่างประเทศภายใต้ เศรษฐกิจยุคใหม่</p> <p>ประเด็นการพัฒนาที่ 6 ยกกระดับการแพทย์และสุขภาพ มูลค่าสูง</p> <p>ประเด็นการพัฒนาที่ 7 พัฒนาศักยภาพทุนมนุษย์และ สร้างสังคมพอเพียงควบคู่การ ขับเคลื่อนสู่เศรษฐกิจดิจิทัล</p>	<p>ยุทธศาสตร์ที่ 4 การพัฒนาคุณภาพชีวิตที่ดี</p> <p>ยุทธศาสตร์ที่ 5 การบริหารจัดการ ทรัพยากรธรรมชาติและ สิ่งแวดล้อม</p> <p>ยุทธศาสตร์ที่ 6 เสริมสร้างความผาสุก ศิลปวัฒนธรรมและประเพณี อันดีงามในท้องถิ่น</p>	<p>ยุทธศาสตร์ที่ 4 การบริหารจัดการ ทรัพยากรธรรมชาติและ สิ่งแวดล้อม</p>	<ol style="list-style-type: none"> อนุรักษ์ฟื้นฟูและ บริหารจัดการ ทรัพยากรธรรมชาติและ สิ่งแวดล้อม ส่งเสริมการลดขยะ ให้ถูกหลักวิชาการ ส่งเสริมและ สนับสนุนการใช้ พลังงานทดแทน ส่งเสริมการป้องกัน และบรรเทาสาธารณภัย 	<ol style="list-style-type: none"> การเกษตร เกษตรชุมชน การรักษา ความสงบภายใน 	<p>สำนักปลัด กอง การศึกษา</p>

3.1 ยุทธศาสตร์การพัฒนาท้องถิ่นและยุทธศาสตร์ระดับมหภาคเพื่อนำไปสู่การปฏิบัติ (ต่อ)

ที่	ยุทธศาสตร์ชาติ 20 ปี	แผนพัฒนาเศรษฐกิจและสังคมแห่งชาติ ฉบับที่ 13	SDGs	ยุทธศาสตร์จังหวัดนครสวรรค์	ยุทธศาสตร์การพัฒนาของ อปท.ในเขตจังหวัด นครสวรรค์	ยุทธศาสตร์การพัฒนา ของ อบต.ดอนคา	กลยุทธ์	แผนงาน	หน่วยงาน รับผิดชอบ
6	ยุทธศาสตร์ที่ 6 ด้านปรับสมดุล และพัฒนาระบบ การบริหาร การจัดการภาครัฐ	หมวดหมู่ที่ 13 ไทยมีภาครัฐที่ทันสมัย มีประสิทธิภาพและตอบ โจทย์ประชาชน	เป้าหมายที่ 16 ส่งเสริมสังคมที่สงบสุขและ ครอบคลุมเพื่อการพัฒนาที่ ยั่งยืนให้ทุกคนเข้าถึงความ ยุติธรรมและสร้างสถาบันที่มี ประสิทธิภาพที่รับผิดชอบและ ครอบคลุมในทุกระดับ	ประเด็นการพัฒนาที่ 7 พัฒนาศักยภาพทุนมนุษย์และ สร้างสังคมพอเพียงควบคู่การ ขับเคลื่อนสู่เศรษฐกิจดิจิทัล	ยุทธศาสตร์ที่ 6 เสริมสร้างความผาสุก ศิลปวัฒนธรรมและประเพณี อันดีงามในท้องถิ่น	ยุทธศาสตร์ที่ 5 เสริมสร้างความผาสุก ศิลปวัฒนธรรมและ ประเพณีอันดีงามใน ท้องถิ่น	1. อนุรักษ์ฟื้นฟูและสืบ สาน ศาสนา ศิลปะ วัฒนธรรม ประเพณี ภูมิปัญญาท้องถิ่นและ ประชาชนชาวบ้าน 2. ส่งเสริมความ ปลอดภัยในชีวิตและ ทรัพย์สินตลอดจน ห่วงไกลยาเสพติด 3. สร้างนวัตกรรมเชิง กระบวนการที่ส่งเสริม/ แสดงการบริหารจัดการ ที่โปร่งใสที่ยัง ดำเนินการอย่าง ต่อเนื่อง 4. เพิ่มประสิทธิภาพใน การปฏิบัติราชการและ ให้บริการประชาชน 5. ส่งเสริมการปกครอง ในระบอบประชาธิปไตย อันมีพระมหากษัตริย์ เป็นประมุข	1.การศาสนา วัฒนธรรมและ นันทนาการ 2.บริหารงาน ทั่วไป	สำนักปลัด กอง การศึกษา

บัญชีสรุปโครงการพัฒนา
แผนพัฒนาท้องถิ่น พ.ศ. 2566 - 2570 (แก้ไข ครั้งที่ 1/2566)

แบบ ผ.01

องค์การบริหารส่วนตำบลอนคา

ยุทธศาสตร์	ปี 2566		ปี 2567		ปี 2568		ปี 2569		ปี 2570		รวม 5 ปี	
	จำนวน โครงการ	งบประมาณ (บาท)	จำนวน โครงการ	งบประมาณ (บาท)	จำนวน โครงการ	งบประมาณ (บาท)	จำนวน โครงการ	งบประมาณ (บาท)	จำนวน โครงการ	งบประมาณ (บาท)	จำนวน โครงการ	งบประมาณ (บาท)
1.ยุทธศาสตร์พัฒนาแหล่งน้ำและบริหารจัดการน้ำอย่างยั่งยืน												
1.1 แผนงานการเกษตร	12	5,525,000							1	800,000	13	6,325,000
1.2 แผนงานอุตสาหกรรมและการโยธา	3	824,000	1	180,000	2	510,000	2	610,000	3	890,000	11	3,014,000
รวม	15	6,349,000	1	180,000	2	510,000	2	610,000	4	1,690,000	24	9,339,000
2.ยุทธศาสตร์พัฒนาโครงสร้างพื้นฐานที่มีคุณภาพ												
2.1 แผนงานอุตสาหกรรมและการโยธา	69	26,250,000	20	9,493,000	16	7,429,000	10	4,500,000	11	4,380,000	126	52,052,000
รวม	69	26,250,000	20	9,493,000	16	7,429,000	10	4,500,000	11	4,380,000	126	52,052,000
3.ยุทธศาสตร์การพัฒนาคุณภาพชีวิตที่ดี												
3.1 แผนงานสร้างความเข้มแข็งชุมชน	9	650,000	9	650,000	9	650,000	9	650,000	9	650,000	45	3,250,000
3.2 แผนงานสาธารณสุข	9	947,000	9	947,000	9	947,000	9	947,000	9	947,000	45	4,735,000
3.3 แผนงานการศาสนา วัฒนธรรมและนันทนาการ	4	140,000	4	140,000	4	140,000	4	140,000	4	140,000	20	700,000
3.4 แผนงานการศึกษา	24	6,978,650	24	6,978,650	24	6,978,650	24	6,978,650	24	6,978,650	120	34,893,000
3.5 แผนงานสังคมสงเคราะห์	1	20,000	1	20,000	1	20,000	1	20,000	1	20,000	5	100,000
3.6 แผนงานบกลาง	8	27,310,000	8	29,544,000	8	31,728,000	8	33,912,000	8	36,096,000	40	158,590,000
รวม	55	36,045,650	55	38,279,650	55	40,463,650	55	42,647,650	55	44,831,650	275	202,268,000

บัญชีสรุปโครงการพัฒนา
แผนพัฒนาท้องถิ่น พ.ศ. 2566 - 2570 (แก้ไข ครั้งที่ 1/2566)

แบบ ผ.01

องค์การบริหารส่วนตำบลดอนคา

ยุทธศาสตร์	ปี 2566		ปี 2567		ปี 2568		ปี 2569		ปี 2570		รวม 5 ปี	
	จำนวนโครงการ	งบประมาณ (บาท)	จำนวนโครงการ	งบประมาณ (บาท)	จำนวนโครงการ	งบประมาณ (บาท)	จำนวนโครงการ	งบประมาณ (บาท)	จำนวนโครงการ	งบประมาณ (บาท)	จำนวนโครงการ	งบประมาณ (บาท)
4.ยุทธศาสตร์การบริหารจัดการทรัพยากรธรรมชาติและสิ่งแวดล้อมอย่างยั่งยืน												
4.1 แผนงานการเกษตร	6	430,000	6	430,000	6	430,000	6	430,000	6	430,000	30	2,150,000
4.2 แผนงานเคหะและชุมชน	7	550,000	7	550,000	7	550,000	7	550,000	7	550,000	35	2,750,000
4.3 แผนงานการรักษาความสงบภายใน	7	2,670,000	7	2,670,000	7	2,670,000	7	2,670,000	7	2,670,000	35	13,350,000
รวม	20	3,650,000	20	3,650,000	20	3,650,000	20	3,650,000	20	3,650,000	100	18,250,000
5.ยุทธศาสตร์เสริมสร้างความผาสุก ศิลปวัฒนธรรม และประเพณีอันดีงามในท้องถิ่น												
5.1 แผนงานการศาสนา วัฒนธรรมและนันทนาการ	11	590,000	11	590,000	11	590,000	11	590,000	11	590,000	55	2,950,000
5.2 แผนงานบริหารงานทั่วไป	20	2,115,000	20	2,115,000	20	2,115,000	20	2,115,000	20	2,115,000	100	10,575,000
รวม	31	2,705,000	31	2,705,000	31	2,705,000	31	2,705,000	31	2,705,000	155	13,525,000
รวมทั้งสิ้น	190	74,999,650	127	54,307,650	124	54,757,650	118	54,112,650	121	57,256,650	680	295,434,250

บัญชีสรุปโครงการพัฒนา ที่นำมาจากแผนพัฒนาหมู่บ้านและแผนชุมชน

องค์การบริหารส่วนตำบลตอนคา

โครงการพัฒนาที่นำมาจาก แผนพัฒนาหมู่บ้านและแผนพัฒนา ชุมชน	ปี 2566		ปี 2567		ปี 2568		ปี 2569		ปี 2570		รวม 5 ปี	
	จำนวน โครงการ	งบประมาณ (บาท)	จำนวน โครงการ	งบประมาณ (บาท)	จำนวน โครงการ	งบประมาณ (บาท)	จำนวน โครงการ	งบประมาณ (บาท)	จำนวน โครงการ	งบประมาณ (บาท)	จำนวน โครงการ	งบประมาณ (บาท)
ยุทธศาสตร์ที่ 1 พัฒนาแหล่งน้ำและ บริหารจัดการน้ำอย่างยั่งยืน												
1.1 แผนงานการเกษตร	2	927,000	1	500,000					1	500,000	3	1,927,000
1.2 แผนงานอุตสาหกรรมและการโยธา	2	544,000	4	950,000	4	1,220,000	4	1,390,000	4	1,420,000	18	5,524,000
ยุทธศาสตร์ที่ 2 พัฒนาโครงสร้าง พื้นฐานที่มีคุณภาพ												
2.1 แผนงานอุตสาหกรรมและการโยธา	74	24,768,200	18	6,223,000	17	6,320,000	13	4,765,000	10	3,033,000	132	45,109,200
รวมทั้งสิ้น	78	26,239,200	23	7,673,000	21	7,540,000	17	6,155,000	15	4,953,000	153	52,560,200

หมายเหตุ : แบบ ผ.01/1 บัญชีสรุปโครงการพัฒนา ที่นำมาจากแผนพัฒนาหมู่บ้านและแผนชุมชน ให้เรียงลำดับต่อจาก แบบ ผ.01

รายละเอียดโครงการพัฒนา
แผนพัฒนาท้องถิ่น พ.ศ. 2566 - 2570 (แก้ไข ครั้งที่ 1/2566)
องค์การบริหารส่วนตำบลอนคา

แบบ ผ.02

- ก. ยุทธศาสตร์ 20 ปี : ยุทธศาสตร์ที่ 2 ด้านการสร้างความสามารถในการแข่งขัน
- ข. แผนพัฒนาเศรษฐกิจแห่งชาติ ฉบับที่ 13 : หมายความว่า 1 ไทยเป็นประเทศชั้นนำด้านสินค้าเกษตรและเกษตรแปรรูปมูลค่าสูง
- ค. Sustainable Development Goals : SDGs : เป้าหมายที่ 6 สร้างหลักประกันว่าจะมีการจัดให้มีน้ำและสุขอนามัยสำหรับทุกคนและมีการบริหารจัดการที่ยั่งยืนสำหรับทุกคน
- ง. ยุทธศาสตร์จังหวัดนครสวรรค์ : ประเด็นการพัฒนาที่ 2 ยกระดับภาคการเกษตรสู่การแปรรูปมูลค่าสูงและเชื่อมโยงสู่อุตสาหกรรมฐานชีวภาพ
- จ. ยุทธศาสตร์การพัฒนาขององค์กรปกครองส่วนท้องถิ่นในเขตจังหวัดนครสวรรค์ : ยุทธศาสตร์ที่ 1 พัฒนาแหล่งน้ำและบริหารจัดการน้ำอย่างยั่งยืน
1. ยุทธศาสตร์การพัฒนาขององค์การบริหารส่วนตำบลอนคา : การพัฒนาแหล่งน้ำและบริหารจัดการน้ำอย่างยั่งยืน
- 1.1 กลยุทธ์ : พัฒนาและสร้างแหล่งน้ำเพื่อการเกษตร และอุปโภค - บริโภค

(1) แผนงาน : การเกษตร

ที่	โครงการ	วัตถุประสงค์	เป้าหมาย (ผลผลิตของโครงการ)	งบประมาณ					ตัวชี้วัด (KPI)	ผลที่คาดว่าจะได้รับ	หน่วยงานรับผิดชอบ
				ปี 2566 (บาท)	ปี 2567 (บาท)	ปี 2568 (บาท)	ปี 2569 (บาท)	ปี 2570 (บาท)			
1	ขุดลอกคลอง สายบ้านเขาลือ-บ้านใหม่ลำตะคลอง (สี่แยกหนองอีโปง-คลองหนองชะยา) หมู่ที่ 2	เพื่อการกักเก็บน้ำได้มากขึ้น ระบายน้ำได้สะดวกและคลองมีสภาพที่ไม่ตื้นเขิน	ขุดลอกคลอง ปากคลองกว้างเฉลี่ย 7 ม. ลึกเฉลี่ย 2 ม. ก้นคลองกว้างเฉลี่ย 1 ม. ระยะทาง 2,820 ม. ตามแบบที่ อบต.กำหนด .	270,000					1.จำนวนพื้นที่ดำเนินการ 2.ระดับความพึงพอใจของผู้ใช้บริการ	การกักเก็บน้ำได้มากขึ้นพื้นที่การเกษตรได้รับประโยชน์	กองช่าง
2	ขุดลอกคลองหนองพันแก้ว หมู่ที่ 2	เพื่อการกักเก็บน้ำได้มากขึ้น ระบายน้ำได้สะดวกและคลองมีสภาพที่ไม่ตื้นเขิน	ขุดลอกคลอง ปากคลองกว้างเฉลี่ย 7 ม. ก้นกว้างเฉลี่ย 1.5 ม. ความลึกเฉลี่ย 2 ม. ระยะทาง 2,300 ม. ตามแบบที่ อบต.กำหนด					800,000	1.จำนวนพื้นที่ดำเนินการ 2.ระดับความพึงพอใจของผู้ใช้บริการ	การกักเก็บน้ำ, ระบายน้ำได้ดีพื้นที่การเกษตรได้รับประโยชน์	กองช่าง
3	ปรับปรุงคลองจากเขาคีล-คลองตุ๊กแก พร้อมวางท่อ หมู่ที่ 3	เพื่อการกักเก็บน้ำได้มากขึ้น ระบายน้ำได้สะดวกและคลองมีสภาพที่ไม่ตื้นเขิน	ปากคลองกว้างเฉลี่ย 5 ม. ลึกเฉลี่ย 1.70 ม. ก้นกว้างเฉลี่ย 1.50 ม. ระยะทาง 900 ม. ตามแบบที่ อบต.กำหนด	50,000					1.จำนวนพื้นที่ดำเนินการ 2.ระดับความพึงพอใจของผู้ใช้บริการ	การกักเก็บน้ำได้มากขึ้นพื้นที่การเกษตรได้รับประโยชน์	กองช่าง

1. ยุทธศาสตร์การพัฒนาขององค์การบริหารส่วนตำบลตอนคา : การพัฒนาแหล่งน้ำและบริหารจัดการน้ำอย่างยั่งยืน

1.1 กลยุทธ์ : พัฒนาและสร้างแหล่งน้ำเพื่อการเกษตร และอุปโภค - บริโภค

(1) แผนงาน : การเกษตร

ที่	โครงการ	วัตถุประสงค์	เป้าหมาย (ผลผลิตของโครงการ)	งบประมาณ					ตัวชี้วัด (KPI)	ผลที่คาดว่าจะได้รับ	หน่วยงานรับผิดชอบ
				ปี 2566 (บาท)	ปี 2567 (บาท)	ปี 2568 (บาท)	ปี 2569 (บาท)	ปี 2570 (บาท)			
4	ขุดลอกหนองรังนก หมู่ที่ 7 (พร้อมวางท่อ คสล.)	เพื่อการกักเก็บน้ำได้มากขึ้น ระบายน้ำได้สะดวกและ คลองมีสภาพที่ไม่ตื้นเขิน	ขุดลอกหนองรังนก กว้าง เฉลี่ย 50 ม. ลึกเฉลี่ย 3 ม. ระยะทาง 75 ม. ตามแบบ ที่ อบต.กำหนด	500,000					1.จำนวนพื้นที่ดำเนินการ 2.ระดับความพึงพอใจ ของผู้ใช้บริการ	การกักเก็บน้ำ ได้มากขึ้นพื้นที่ การเกษตร ได้รับประโยชน์	กองช่าง
5	ขุดลอกหนองบัวหัวไผ่ หมู่ที่ 10 (พร้อมวางท่อ คสล.)	เพื่อการกักเก็บน้ำได้มากขึ้น ระบายน้ำได้สะดวกและ คลองมีสภาพที่ไม่ตื้นเขิน	ขุดลอกหนองบัวหัวไผ่ ปากกว้างเฉลี่ย 35 ม. ลึก เฉลี่ย 4 ม. ระยะทาง 50 ม. ตามแบบที่ อบต.กำหนด	700,000					1.จำนวนพื้นที่ดำเนินการ 2.ระดับความพึงพอใจ ของผู้ใช้บริการ	การกักเก็บน้ำ ได้มากขึ้นพื้นที่ การเกษตร ได้รับประโยชน์	กองช่าง
6	ขุดลอกหนองเรือ หมู่ที่ 10	เพื่อการกักเก็บน้ำได้มากขึ้น ระบายน้ำได้สะดวกและ คลองมีสภาพที่ไม่ตื้นเขิน	ขุดลอกหนองเรือปากกว้าง เฉลี่ย30 ม. ลึกเฉลี่ย 3 ม. ระยะทาง 50 ม. ตาม แบบที่ อบต.กำหนด	500,000					1.จำนวนพื้นที่ดำเนินการ 2.ระดับความพึงพอใจ ของผู้ใช้บริการ	การกักเก็บน้ำ ได้มากขึ้นพื้นที่ การเกษตร ได้รับประโยชน์	กองช่าง
7	ขุดลอกคลองสายห้วยน้อย - ป่าสัก หมู่ที่ 11	เพื่อการกักเก็บน้ำได้มากขึ้น ระบายน้ำได้สะดวกและ คลองมีสภาพที่ไม่ตื้นเขิน	ขุดลอกคลอง ปากคลอง กว้างเฉลี่ย 15 ม. ลึกเฉลี่ย 4 ม. ก้นคลองกว้างเฉลี่ย 3 ม. ระยะทาง 980 ม. ตามแบบที่ อบต.กำหนด	500,000					1.จำนวนพื้นที่ดำเนินการ 2.ระดับความพึงพอใจ ของผู้ใช้บริการ	การกักเก็บน้ำ ได้มากขึ้นพื้นที่ การเกษตร ได้รับประโยชน์	กองช่าง
8	ขุดลอกสระน้ำสระใหม่ บ้านเขาล้อเหนือ หมู่ที่ 11 (พร้อมวางท่อ คสล.)	เพื่อการกักเก็บน้ำได้มากขึ้น ระบายน้ำได้สะดวกและ คลองมีสภาพที่ไม่ตื้นเขิน	ขุดลอกสระ ปากกว้าง เฉลี่ย 50 ม. ลึกเฉลี่ย 4 ม. ยาวเฉลี่ย 55 ม. ตามแบบที่ อบต.กำหนด	600,000					1.จำนวนพื้นที่ดำเนินการ 2.ระดับความพึงพอใจ ของผู้ใช้บริการ	การกักเก็บน้ำ ได้มากขึ้นพื้นที่ การเกษตร ได้รับประโยชน์	กองช่าง

1. ยุทธศาสตร์การพัฒนาขององค์การบริหารส่วนตำบลตอนคา : การพัฒนาแหล่งน้ำและบริหารจัดการน้ำอย่างยั่งยืน

1.1 กลยุทธ์ : พัฒนาและสร้างแหล่งน้ำเพื่อการเกษตร และอุปโภค - บริโภค

(1) แผนงาน : การเกษตร

ที่	โครงการ	วัตถุประสงค์	เป้าหมาย (ผลผลิตของโครงการ)	งบประมาณ					ตัวชี้วัด (KPI)	ผลที่คาดว่าจะได้รับ	หน่วยงานรับผิดชอบ
				ปี 2566 (บาท)	ปี 2567 (บาท)	ปี 2568 (บาท)	ปี 2569 (บาท)	ปี 2570 (บาท)			
9	ขุดลอกคลองหนองชะยา หมู่ที่ 11, 2	เพื่อการกักเก็บน้ำได้มากขึ้น ระบายน้ำได้สะดวกและ คลองมีสภาพที่ไม่ตื้นเขิน	ปากคลอง กว้างเฉลี่ย 14 ม. ลึกเฉลี่ย 4 ม. ก้นคลองกว้างเฉลี่ย 2 ม. ระยะทาง 1,600 ม. ตามแบบที่ อบต.กำหนด	495,000					1.จำนวนพื้นที่ดำเนินการ 2.ระดับความพึงพอใจของผู้ใช้บริการ	การกักเก็บน้ำได้มากขึ้นพื้นที่การเกษตรได้รับประโยชน์	กองช่าง
10	ขุดลอกคลองห้วยเขว้า หมู่ที่ 2, 7, 15	เพื่อการกักเก็บน้ำได้มากขึ้น ระบายน้ำได้สะดวกและ คลองมีสภาพที่ไม่ตื้นเขิน	ขุดลอกคลอง ปากกว้างเฉลี่ย 23 ม. ลึกเฉลี่ย 4.50 ม. ก้นคลองกว้างเฉลี่ย 9.50 ม. ระยะทาง 600 ม. ตามแบบที่ อบต.กำหนด	450,000					1.จำนวนพื้นที่ดำเนินการ 2.ระดับความพึงพอใจของผู้ใช้บริการ	การกักเก็บน้ำได้มากขึ้นพื้นที่การเกษตรได้รับประโยชน์	กองช่าง
11	ขุดลอกคลองห้วยเขว้า หมู่ที่ 11, 12 ,10	เพื่อการกักเก็บน้ำได้มากขึ้น ระบายน้ำได้สะดวกและ คลองมีสภาพที่ไม่ตื้นเขิน	ขุดลอกคลอง ปากกว้างเฉลี่ย 23 ม. ลึกเฉลี่ย 4.50 ม. ก้นคลองกว้างเฉลี่ย 9.50 ม. ระยะทาง 650 ม. ตามแบบที่ อบต.กำหนด	500,000					1.จำนวนพื้นที่ดำเนินการ 2.ระดับความพึงพอใจของผู้ใช้บริการ	การกักเก็บน้ำได้มากขึ้นพื้นที่การเกษตรได้รับประโยชน์	กองช่าง

1. ยุทธศาสตร์การพัฒนาขององค์การบริหารส่วนตำบลตอนคา : การพัฒนาแหล่งน้ำและบริหารจัดการน้ำอย่างยั่งยืน

1.1 กลยุทธ์ : พัฒนาและสร้างแหล่งน้ำเพื่อการเกษตร และอุปโภค - บริโภค

(1) แผนงาน : การเกษตร

ที่	โครงการ	วัตถุประสงค์	เป้าหมาย (ผลผลิตของโครงการ)	งบประมาณ					ตัวชี้วัด (KPI)	ผลที่คาดว่าจะได้รับ	หน่วยงานรับผิดชอบ
				ปี 2566 (บาท)	ปี 2567 (บาท)	ปี 2568 (บาท)	ปี 2569 (บาท)	ปี 2570 (บาท)			
12	ขุดลอกคลอง หมู่ที่ 11 พร้อมวางท่อ คสล. ศาลาแดง - นานายธู	เพื่อการกักเก็บน้ำได้มากขึ้น ระบายน้ำได้สะดวกและคลองมีสภาพที่ไม่ต้นเขิน	ขุดลอกคลอง ปากคลอง กว้างเฉลี่ย 8 ม. ก้นคลอง กว้างเฉลี่ย 4 ม. ความลึกเฉลี่ย 2 ม. ระยะทาง 2,900 ม. ตามแบบที่ อบต. กำหนด วางท่อ คสล. ขนาด Ø 1x1 ม. จำนวน 8 ท่อน/ แถว จำนวน 11 จุด	470,000					1.จำนวนพื้นที่ดำเนินการ 2.ระดับความพึงพอใจของผู้ใช้บริการ	การกักเก็บน้ำได้มากขึ้นพื้นที่การเกษตรได้รับประโยชน์	กองช่าง
13	ขุดลอกสระประปาหมู่บ้าน หมู่ที่ 16	เพื่อกักเก็บน้ำได้มากขึ้นสำหรับอุปโภค - บริโภค และสระน้ำมีสภาพที่ไม่ต้นเขิน	1.ขุดคันดินขนาดและลอกคลองฝั่งทิศตะวันออก ขนาดพื้นที่หน้าตัด 156.80 ตร.ม. ความยาวเฉลี่ย 21 ม. ตามแบบที่ อบต.กำหนด 2. ขุดพื้นที่ภายในสระฝั่งทิศเหนือขนาด 1,991.56 ตร.ม. (ลูกที่ 1) ลึกเฉลี่ย 2 ม. ตามแบบที่ อบต.กำหนด 3. ปริมาตรดินขุดไม่น้อยกว่า 14417.87 ลบ.ม.	490,000					1.จำนวนพื้นที่ดำเนินการ 2.ระดับความพึงพอใจของผู้ใช้บริการ	การกักเก็บน้ำได้มากขึ้นพื้นที่การเกษตรได้รับประโยชน์	กองช่าง

1. ยุทธศาสตร์การพัฒนาขององค์การบริหารส่วนตำบลตอนคา : การพัฒนาแหล่งน้ำและบริหารจัดการน้ำอย่างยั่งยืน

1.1 กลยุทธ์ : พัฒนาและสร้างแหล่งน้ำเพื่อการเกษตร และอุปโภค - บริโภค

(2) แผนงาน : แผนงานอุตสาหกรรมและการโยธา

ที่	โครงการ	วัตถุประสงค์	เป้าหมาย (ผลผลิตของโครงการ)	งบประมาณ					ตัวชี้วัด (KPI)	ผลที่คาดว่าจะได้รับ	หน่วยงานรับผิดชอบ	
				ปี 2566 (บาท)	ปี 2567 (บาท)	ปี 2568 (บาท)	ปี 2569 (บาท)	ปี 2570 (บาท)				
1	ก่อสร้างท่อลอดเหลี่ยม คสล. นานายสมบุญ ฤทธิ์บำรุง หมู่ที่ 2	เพื่อลดปัญหาน้ำท่วมขัง และช่วยระบายน้ำช่วง ฤดูฝน/ ฤดูน้ำหลาก	ก่อสร้างท่อลอดเหลี่ยม คสล. ขนาด 2-1.80 x 1.80 ม. ความยาว 6 ม. ตามแบบที่ อบต.กำหนด	280,000						1.จำนวนพื้นที่ดำเนินการ 2.ระดับความพึงพอใจของผู้ใช้บริการ	การกักเก็บน้ำ, ระบายน้ำได้ดีพื้นที่การเกษตรได้รับประโยชน์	กองช่าง
2	ก่อสร้างท่อลอดเหลี่ยม คสล. ช่างนา นายมานิตย์ เข้าเมือง หมู่ที่ 3	เพื่อลดปัญหาน้ำท่วมขัง และช่วยระบายน้ำช่วง ฤดูฝน/ ฤดูน้ำหลาก	ก่อสร้างท่อลอดเหลี่ยม คสล. ขนาด 2-1.80 x 1.80 ม. ความยาว 6 ม. ตามแบบที่ อบต.กำหนด				280,000			1.จำนวนพื้นที่ดำเนินการ 2.ระดับความพึงพอใจของผู้ใช้บริการ	การกักเก็บน้ำ, ระบายน้ำได้ดีพื้นที่การเกษตรได้รับประโยชน์	กองช่าง
3	ก่อสร้างท่อลอดเหลี่ยม คสล. ช่างหลังบ้าน นายชาญชัย สุขแจ่ม หมู่ที่ 3	เพื่อลดปัญหาน้ำท่วมขัง และช่วยระบายน้ำช่วง ฤดูฝน/ ฤดูน้ำหลาก	ก่อสร้างท่อลอดเหลี่ยม คสล. ขนาด 2-1.80 x 1.80 ม. ความยาว 6 ม. ตามแบบที่ อบต.กำหนด					280,000		1.จำนวนพื้นที่ดำเนินการ 2.ระดับความพึงพอใจของผู้ใช้บริการ	การกักเก็บน้ำ, ระบายน้ำได้ดีพื้นที่การเกษตรได้รับประโยชน์	กองช่าง
4	ก่อสร้างท่อลอดเหลี่ยม คสล. ช่างนานายชัย หมู่ที่ 9	เพื่อลดปัญหาน้ำท่วมขัง และช่วยระบายน้ำช่วง ฤดูฝน/ ฤดูน้ำหลาก	ก่อสร้างท่อลอดเหลี่ยม คสล. ขนาด 1-1.80 x 1.80 ม. ความยาว 6 ม. ตามแบบที่ อบต.กำหนด		180,000					1.จำนวนพื้นที่ดำเนินการ 2.ระดับความพึงพอใจของผู้ใช้บริการ	การกักเก็บน้ำ, ระบายน้ำได้ดีพื้นที่การเกษตรได้รับประโยชน์	กองช่าง
5	ก่อสร้างท่อลอดเหลี่ยม คสล. ช่างนานายวันเพ็ง หมู่ที่ 9	เพื่อลดปัญหาน้ำท่วมขัง และช่วยระบายน้ำช่วง ฤดูฝน/ ฤดูน้ำหลาก	ก่อสร้างท่อลอดเหลี่ยม คสล. ขนาด 2-1.80 x 1.80 ม. ความยาว 6 ม. ตามแบบที่ อบต.กำหนด					280,000		1.จำนวนพื้นที่ดำเนินการ 2.ระดับความพึงพอใจของผู้ใช้บริการ	การกักเก็บน้ำ, ระบายน้ำได้ดีพื้นที่การเกษตรได้รับประโยชน์	กองช่าง
6	ก่อสร้างท่อลอดเหลี่ยม คสล. ช่างนา นายสมพร โพธิ์อ่อง หมู่ที่ 10	เพื่อลดปัญหาน้ำท่วมขัง และช่วยระบายน้ำช่วง ฤดูฝน/ ฤดูน้ำหลาก	ก่อสร้างท่อลอดเหลี่ยม คสล. ขนาด 2-1.80 x 1.80 ม. ความยาว 6 ม. ตามแบบที่ อบต.กำหนด	280,000						1.จำนวนพื้นที่ดำเนินการ 2.ระดับความพึงพอใจของผู้ใช้บริการ	การกักเก็บน้ำ, ระบายน้ำได้ดีพื้นที่การเกษตรได้รับประโยชน์	กองช่าง

(2) แผนงาน : แผนงานอุตสาหกรรมและการโยธา

ที่	โครงการ	วัตถุประสงค์	เป้าหมาย (ผลผลิตของโครงการ)	งบประมาณ					ตัวชี้วัด (KPI)	ผลที่คาดว่าจะได้รับ	หน่วยงานรับผิดชอบ
				ปี 2566 (บาท)	ปี 2567 (บาท)	ปี 2568 (บาท)	ปี 2569 (บาท)	ปี 2570 (บาท)			
7	ก่อสร้างท่อลอดเหลี่ยม คสล. สายคลองหนองอีโปง ช่วงนา นายเกรียงศักดิ์ หมู่ที่ 11	เพื่อการกักเก็บ/จัดสรรน้ำในช่วงฤดูแล้งและช่วยเพิ่มการระบายน้ำในช่วงฤดูฝน	ก่อสร้างท่อเหลี่ยม คสล. ขนาด 2-1.80 x 1.80 ม. ยาว 6 ม. ตามแบบที่ อบต.กำหนด	264,000					1.จำนวนพื้นที่ดำเนินการ 2.ระดับความพึงพอใจของผู้ใช้บริการ	การกักเก็บน้ำ, ระบายน้ำได้ดีพื้นที่การเกษตรได้รับประโยชน์	กองช่าง
8	ก่อสร้างท่อลอดเหลี่ยม คสล.คลองหนองอีโปง ช่วงนา นายสัญญาแสงทิม หมู่ที่ 11	เพื่อลดปัญหาน้ำท่วมขังและช่วยระบายน้ำช่วงฤดูฝน/ ฤดูน้ำหลาก	ก่อสร้างท่อลอดเหลี่ยม คสล. ขนาด 1-1.80 x 1.80 ม. ความยาว 6 ม. ตามแบบที่ อบต.กำหนด			180,000			1.จำนวนพื้นที่ดำเนินการ 2.ระดับความพึงพอใจของผู้ใช้บริการ	การกักเก็บน้ำ, ระบายน้ำได้ดีพื้นที่การเกษตรได้รับประโยชน์	กองช่าง
9	ก่อสร้างท่อลอดเหลี่ยม คสล. สายลำห้วยธารทหาร (พร้อมประตูปิด - เปิด) หมู่ที่ 15	เพื่อลดปัญหาน้ำท่วมขังและช่วยระบายน้ำช่วงฤดูฝน/ ฤดูน้ำหลาก	ก่อสร้างท่อลอดเหลี่ยม คสล. ขนาด 2-1.80 x 1.80 ม. ความยาว 6 ม. ตามแบบที่ อบต.กำหนด					330,000	1.จำนวนพื้นที่ดำเนินการ 2.ระดับความพึงพอใจของผู้ใช้บริการ	การกักเก็บน้ำ, ระบายน้ำได้ดีพื้นที่การเกษตรได้รับประโยชน์	กองช่าง
10	ก่อสร้างท่อลอดเหลี่ยม คสล. สามแยกกานา นายโต (พร้อมประตูปิด - เปิด) หมู่ที่ 15	เพื่อลดปัญหาน้ำท่วมขังและช่วยระบายน้ำช่วงฤดูฝน/ ฤดูน้ำหลาก	ก่อสร้างท่อลอดเหลี่ยม คสล. ขนาด 2-1.80 x 1.80 ม. ความยาว 6 ม. ตามแบบที่ อบต.กำหนด				330,000		1.จำนวนพื้นที่ดำเนินการ 2.ระดับความพึงพอใจของผู้ใช้บริการ	การกักเก็บน้ำ, ระบายน้ำได้ดีพื้นที่การเกษตรได้รับประโยชน์	กองช่าง
11	ก่อสร้างท่อลอดเหลี่ยมคสล. บริเวณทำนบายนาก หมู่ที่ 16	เพื่อลดปัญหาน้ำท่วมขังและช่วยระบายน้ำช่วงฤดูฝน/ ฤดูน้ำหลาก	ก่อสร้างท่อลอดเหลี่ยม คสล. ขนาด 2-1.80 x 1.80 ม. ความยาว 6 ม. ตามแบบที่ อบต.กำหนด			330,000			1.จำนวนพื้นที่ดำเนินการ 2.ระดับความพึงพอใจของผู้ใช้บริการ	การกักเก็บน้ำ, ระบายน้ำได้ดีพื้นที่การเกษตรได้รับประโยชน์	กองช่าง

**รายละเอียดโครงการพัฒนา
แผนพัฒนาท้องถิ่น พ.ศ. 2566 - 2570 (แก้ไข ครั้งที่ 1/2566)
องค์การบริหารส่วนตำบลดอนคา**

แบบ ผ.02

ก. ยุทธศาสตร์ 20 ปี : ยุทธศาสตร์ที่ 2 ด้านการสร้างความสามารถในการแข่งขัน

ข. แผนพัฒนาเศรษฐกิจแห่งชาติ ฉบับที่ 13 : หมายความว่า 5 ไทยเป็นประตูการค้าการลงทุนและยุทธศาสตร์ทางโลจิสติกส์ที่สำคัญของภูมิภาค และหมายความว่า 8 ไทยมีพื้นที่และเมืองอัจฉริยะที่น่าอยู่ ปลอดภัย เดิมโตได้อย่างยั่งยืน

ค. Sustainable Development Goals : SDGs : เป้าหมายที่ 9 สร้างโครงสร้างพื้นฐานที่มีความทนทาน ส่งเสริมการพัฒนาอุตสาหกรรมที่ครอบคลุมและยั่งยืนและส่งเสริมนวัตกรรม

ง. ยุทธศาสตร์จังหวัดนครสวรรค์ : ประเด็นการพัฒนาคือ 5 พัฒนาขีดความสามารถและเชื่อมโยงประตูการค้าการลงทุนโลจิสติกส์ ภาคบริการ ทั้งในประเทศและต่างประเทศภายใต้เศรษฐกิจยุคใหม่

จ. ยุทธศาสตร์การพัฒนาขององค์การปกครองส่วนท้องถิ่นในเขตจังหวัดนครสวรรค์ : ยุทธศาสตร์ที่ 2 พัฒนาโครงสร้างพื้นฐานที่มีคุณภาพ

2. ยุทธศาสตร์การพัฒนาขององค์การบริหารส่วนตำบลดอนคา : การพัฒนาโครงสร้างพื้นฐานที่มีคุณภาพ

2.1 กลยุทธ์ : พัฒนาและสร้างโครงข่ายคมนาคมทางถนน

(1) แผนงาน : อุตสาหกรรมและการโยธา

ที่	โครงการ	วัตถุประสงค์	เป้าหมาย (ผลผลิตของโครงการ)	งบประมาณ					ตัวชี้วัด (KPI)	ผลที่คาดว่าจะได้รับ	หน่วยงานรับผิดชอบ
				ปี 2566 (บาท)	ปี 2567 (บาท)	ปี 2568 (บาท)	ปี 2569 (บาท)	ปี 2570 (บาท)			
1	ก่อสร้างถนน คสล. ช่วงบ้านนายบุญยืน ฉ่ำผล - บ้านนางคำขัน ชูมา หมู่ที่ 1	เพื่อให้ประชาชนได้รับความสะดวกในการเดินทางและพัฒนาโครงสร้างพื้นฐาน	ก่อสร้างถนน คสล. หนา 0.15 ม. กว้าง 4 ม. ระยะทาง 100 ม. ตามแบบที่ อบต. กำหนด	165,000					1.ระยะถนนที่ดำเนินการ 2.ระดับความพึงพอใจ ผู้ใช้บริการ	ประชาชนได้รับความสะดวก รวดเร็ว และปลอดภัยในการเดินทาง และการขนส่ง	กองช่าง
2	ก่อสร้างถนน คสล. สระใหม่ - นานางแย้ หมู่ที่ 2	เพื่อให้ประชาชนได้รับความสะดวกในการเดินทาง ขนส่งและพัฒนาโครงสร้างพื้นฐาน	ก่อสร้างถนน คสล. กว้าง 4 ม. หนา 0.15 ม. ยาว 1,200 ม. ตามแบบที่ อบต. กำหนด	800,000	800,000	800,000	400,000	400,000	1.ระยะถนนที่ดำเนินการ 2.ระดับความพึงพอใจ ผู้ใช้บริการ	ประชาชนได้รับความสะดวก รวดเร็ว และปลอดภัยในการเดินทาง และการขนส่ง	กองช่าง
3	ลงลูกรังถนนสายหนองไ้แก จากนายเพ็ง ม่วงลายทอง - นานาย้วน จากทอง หมู่ที่ 2	เพื่อให้ประชาชนได้รับความสะดวกในการเดินทาง ขนส่งและพัฒนาโครงสร้างพื้นฐาน	ลงลูกรังถนนพร้อมปรับเกลี่ย กว้างเฉลี่ย 3 ม. ยาว 650 ม. หนาเฉลี่ย 0.15 ม. ตามแบบที่ อบต. กำหนด	130,000					1.ระยะถนนที่ดำเนินการ 2.ระดับความพึงพอใจ ผู้ใช้บริการ	ประชาชนได้รับความสะดวก รวดเร็ว และปลอดภัยในการเดินทาง และการขนส่ง	กองช่าง

2. ยุทธศาสตร์การพัฒนาขององค์การบริหารส่วนตำบลตอนคา : การพัฒนาโครงสร้างพื้นฐานที่มีคุณภาพ

2.1 กลยุทธ์ : พัฒนาและสร้างโครงข่ายคมนาคมทางถนน

(1) แผนงาน : อุตสาหกรรมและการโยธา

ที่	โครงการ	วัตถุประสงค์	เป้าหมาย (ผลผลิตของโครงการ)	งบประมาณ					ตัวชี้วัด (KPI)	ผลที่คาดว่าจะได้รับ	หน่วยงานรับผิดชอบ
				ปี 2566 (บาท)	ปี 2567 (บาท)	ปี 2568 (บาท)	ปี 2569 (บาท)	ปี 2570 (บาท)			
4	ลงหินคลุกคลองหนองพันแก้ว หมู่ที่ 15, 7, 12, 2	เพื่อให้ประชาชนได้รับความสะดวกในการเดินทางและพัฒนาโครงสร้างพื้นฐาน	ลงหินคลุกถนนพร้อมปรับเกลี่ย หนาเฉลี่ย 0.15 ม. กว้างเฉลี่ย 3 ม. ระยะทาง 2,300 ม. ตามแบบที่ อบต. กำหนด	400,000				200,000	1.ระยะถนนที่ดำเนินการ 2.ระดับความพึงพอใจ ผู้ใช้บริการ	ประชาชนได้รับความสะดวก รวดเร็ว และปลอดภัยในการเดินทาง และการขนส่ง	กองช่าง
5	ก่อสร้างถนน คสล. สายสระหลวง - หนองอีโปง (ต่อจากถนนเดิม) หมู่ที่ 2 ,11	เพื่อให้ประชาชนได้รับความสะดวกในการเดินทางและพัฒนาโครงสร้างพื้นฐาน	ก่อสร้างถนน คสล. หนา 0.15 ม. กว้าง 4 ม. ระยะทาง 1,000 ม. ตามแบบที่ อบต. กำหนด	600,000		500,000	500,000	400,000	1.ระยะถนนที่ดำเนินการ 2.ระดับความพึงพอใจ ผู้ใช้บริการ	ประชาชนได้รับความสะดวก รวดเร็ว และปลอดภัยในการเดินทาง และการขนส่ง	กองช่าง
6	ลงหินคลุกคั่นคลองห้วยเขว้า (ฝั่งทิศเหนือ) นานายเพ็ง สนิทผล หมู่ที่ 2, 12, 7, 15	เพื่อให้ประชาชนได้รับความสะดวกในการเดินทางและพัฒนาโครงสร้างพื้นฐาน	ลงหินคลุกถนนพร้อมปรับเกลี่ย หนาเฉลี่ย 0.15 ม. กว้างเฉลี่ย 4 ม. ระยะทาง 3,300 ม. ตามแบบที่ อบต. กำหนด	700,000		300,000		200,000	1.ระยะถนนที่ดำเนินการ 2.ระดับความพึงพอใจ ผู้ใช้บริการ	ประชาชนได้รับความสะดวก รวดเร็ว และปลอดภัยในการเดินทาง และการขนส่ง	กองช่าง
7	ปรับปรุงถนนลงหินคลุก พร้อมปรับเกลี่ย สายห้วยนาใน (ฝั่งทิศเหนือ) หมู่ที่ 2,7,12,15	เพื่อให้ประชาชนได้รับความสะดวกในการเดินทาง ขนส่งและพัฒนาโครงสร้างพื้นฐาน	ลงหินคลุกถนนพร้อมปรับเกลี่ย กว้างเฉลี่ย 3 ม. หนาเฉลี่ย 0.15 ม. ระยะทาง 1,900 ม. ตามแบบที่ อบต. กำหนด	660,000					1.ระยะถนนที่ดำเนินการ 2.ระดับความพึงพอใจ ผู้ใช้บริการ	ประชาชนได้รับความสะดวก รวดเร็ว และปลอดภัยในการเดินทาง และการขนส่ง	กองช่าง
8	ปรับปรุงถนนลงหินคลุก พร้อมปรับเกลี่ย สายห้วยนาใน หมู่ที่ 2, 7, 12, 15 (ฝั่งทิศใต้)	เพื่อให้ประชาชนได้รับความสะดวกในการเดินทาง ขนส่งและพัฒนาโครงสร้างพื้นฐาน	ลงหินคลุกถนนพร้อมปรับเกลี่ย กว้างเฉลี่ย 4 ม. หนาเฉลี่ย 0.15 ม. ระยะทาง 1,900 ม. ตามแบบที่ อบต. กำหนด	875,000					1.ระยะถนนที่ดำเนินการ 2.ระดับความพึงพอใจ ผู้ใช้บริการ	ประชาชนได้รับความสะดวก รวดเร็ว และปลอดภัยในการเดินทาง และการขนส่ง	กองช่าง

2. ยุทธศาสตร์การพัฒนาขององค์การบริหารส่วนตำบลตอนคา : การพัฒนาโครงสร้างพื้นฐานที่มีคุณภาพ

2.1 กลยุทธ์ : พัฒนาและสร้างโครงข่ายคมนาคมทางถนน

(1) แผนงาน : อุตสาหกรรมและการโยธา

ที่	โครงการ	วัตถุประสงค์	เป้าหมาย (ผลผลิตของโครงการ)	งบประมาณ					ตัวชี้วัด (KPI)	ผลที่คาดว่าจะได้รับ	หน่วยงานรับผิดชอบ
				ปี 2566 (บาท)	ปี 2567 (บาท)	ปี 2568 (บาท)	ปี 2569 (บาท)	ปี 2570 (บาท)			
9	ลงหินคลุกถนน สายคันคลองห้วยเขว้า (ช่วงฝายตาเณร) ต่อจากถนนคันคลองห้วยเขว้า หมู่ที่ 9 ถึงถนนดำสายทางหลวงชนบท ตะวันตก บ้านนายมอ โนนจ้อย หมู่ที่ 3	เพื่อให้ประชาชนได้รับความสะดวกในการเดินทาง ขนส่งและพัฒนาโครงสร้างพื้นฐาน	ลงหินคลุกถนนพร้อมปรับเกลี่ย กว้างเฉลี่ย 4 ม. หนาเฉลี่ย 0.15 ม. ยาว 2,500 ม. ตามแบบที่ อบต. กำหนด	470,000	295,000				1.ระยะถนนที่ดำเนินการ 2.ระดับความพึงพอใจ ผู้ใช้บริการ	ประชาชนได้รับความสะดวก รวดเร็ว และปลอดภัยในการเดินทาง และการขนส่ง	กองช่าง
10	ลงหินคลุกถนนพร้อมปรับเกลี่ยสายหนองตาทอง หมู่ที่ 3	เพื่อให้ประชาชนได้รับความสะดวกในการเดินทาง ขนส่งและพัฒนาโครงสร้างพื้นฐาน	ลงหินคลุกถนนพร้อมปรับเกลี่ย กว้างเฉลี่ย 3.5 ม. หนาเฉลี่ย 0.15 ม. ยาว 2,600 ม.ตามแบบที่ อบต. กำหนด			480,000	400,000		1.ระยะถนนที่ดำเนินการ 2.ระดับความพึงพอใจ ผู้ใช้บริการ	ประชาชนได้รับความสะดวก รวดเร็ว และปลอดภัยในการเดินทาง และการขนส่ง	กองช่าง
11	ลงลูกรังถนนสายคันคลองบ้านตึกแก่งทิศใต้จากสระตามัยถึงนายนายสมเกียรติ ปรภษาชัยมงคล หมู่ที่ 3	เพื่อให้ประชาชนได้รับความสะดวกในการเดินทาง ขนส่งและพัฒนาโครงสร้างพื้นฐาน	ลงลูกรังถนนพร้อมปรับเกลี่ย กว้างเฉลี่ย 4 ม. หนาเฉลี่ย 0.15 ม. ระยะทาง 3,500 ม. ตามแบบที่ อบต. กำหนด	480,000	444,000				1.ระยะถนนที่ดำเนินการ 2.ระดับความพึงพอใจ ผู้ใช้บริการ	ประชาชนได้รับความสะดวก รวดเร็ว และปลอดภัยในการเดินทาง และการขนส่ง	กองช่าง
12	ปรับปรุงถนนลงหินคลุก แยกตึกแก - นานายข้า จันทอง หมู่ที่ 4	เพื่อให้ประชาชนได้รับความสะดวกในการเดินทาง ขนส่งและพัฒนาโครงสร้างพื้นฐาน	ลงหินคลุกถนนพร้อมปรับเกลี่ย กว้างเฉลี่ย 4 ม. หนาเฉลี่ย 0.15 ม. ระยะทาง 4,000 ม. ตามแบบที่ อบต. กำหนด	500,000	500,000	500,000			1.ระยะถนนที่ดำเนินการ 2.ระดับความพึงพอใจ ผู้ใช้บริการ	ประชาชนได้รับความสะดวก รวดเร็ว และปลอดภัยในการเดินทาง และการขนส่ง	กองช่าง
13	ปรับปรุงถนนลงหินคลุกพร้อมปรับเกลี่ย สายเขาตึกสี่ หมู่ที่ 4 ช่วงนาป่าเปลี่ยน - นาสารวัตร กำนันสมจิตร	เพื่อให้ประชาชนได้รับความสะดวกในการเดินทาง ขนส่งและพัฒนาโครงสร้างพื้นฐาน	ลงหินคลุกถนนพร้อมปรับเกลี่ย กว้างเฉลี่ย 3.50 ม.หนาเฉลี่ย 0.15 ม. ระยะทาง 1,400 ม. ตามแบบที่ อบต. กำหนด	500,000					1.ระยะถนนที่ดำเนินการ 2.ระดับความพึงพอใจ ผู้ใช้บริการ	ประชาชนได้รับความสะดวก รวดเร็ว และปลอดภัยในการเดินทาง และการขนส่ง	กองช่าง

2. ยุทธศาสตร์การพัฒนาขององค์การบริหารส่วนตำบลตอนคา : การพัฒนาโครงสร้างพื้นฐานที่มีคุณภาพ

2.1 กลยุทธ์ : พัฒนาและสร้างโครงข่ายคมนาคมทางถนน

(1) แผนงาน : อุตสาหกรรมและการโยธา

ที่	โครงการ	วัตถุประสงค์	เป้าหมาย (ผลผลิตของโครงการ)	งบประมาณ					ตัวชี้วัด (KPI)	ผลที่คาดว่าจะได้รับ	หน่วยงานรับผิดชอบ
				ปี 2566 (บาท)	ปี 2567 (บาท)	ปี 2568 (บาท)	ปี 2569 (บาท)	ปี 2570 (บาท)			
14	ปรับปรุงถนนลงหินคลุกพร้อมปรับเกลี่ย ช่วงน่านางสมคิด - นานายข้า จันทรทอง หมู่ที่ 4	เพื่อให้ประชาชนได้รับความสะดวกในการเดินทาง ขนส่งและพัฒนาโครงสร้างพื้นฐาน	ลงหินคลุกถนนพร้อมปรับเกลี่ย กว้างเฉลี่ย 4 ม. หนาเฉลี่ย 0.15 ม. ระยะทาง 2,100 ม. ตามแบบที่ อบต. กำหนด	500,000	480,000				1.ระยะถนนที่ดำเนินการ 2.ระดับความพึงพอใจ ผู้ใช้บริการ	ประชาชนได้รับความสะดวก รวดเร็ว และปลอดภัยในการเดินทาง และการขนส่ง	กองช่าง
15	ก่อสร้างถนน คสล. จากบ้านนางจำเนียร - บ้านนายแดง หมู่ที่ 5	เพื่อให้ประชาชนได้รับความสะดวกในการเดินทาง ขนส่งและพัฒนาโครงสร้างพื้นฐาน	ก่อสร้างถนน คสล. หนา 0.15 ม. กว้าง 4 ม. ระยะทาง 50 ม. ตามแบบที่ อบต. กำหนด	132,000					1.ระยะถนนที่ดำเนินการ 2.ระดับความพึงพอใจ ผู้ใช้บริการ	ประชาชนได้รับความสะดวก รวดเร็ว และปลอดภัยในการเดินทาง และการขนส่ง	กองช่าง
16	ปรับปรุงถนนลงหินคลุกพร้อมปรับเกลี่ย สายหลังวัดวังแรง หมู่ที่ 5	เพื่อให้ประชาชนได้รับความสะดวกในการเดินทาง ขนส่งและพัฒนาโครงสร้างพื้นฐาน	ลงหินคลุกพร้อมปรับเกลี่ย กว้างเฉลี่ย 4 ม. หนาเฉลี่ย 0.15 ม. ระยะทาง 2,900 ม. ตามแบบที่ อบต. กำหนด	500,000		500,000		200,000	1.ระยะถนนที่ดำเนินการ 2.ระดับความพึงพอใจ ผู้ใช้บริการ	ประชาชนได้รับความสะดวก รวดเร็ว และปลอดภัยในการเดินทาง และการขนส่ง	กองช่าง
17	ลงหินคลุกถนนพร้อมปรับเกลี่ย สายเขากองทูน หมู่ที่ 5	เพื่อให้ประชาชนได้รับความสะดวกในการเดินทาง ขนส่งและพัฒนาโครงสร้างพื้นฐาน	ลงหินคลุกถนนพร้อมปรับเกลี่ย กว้างเฉลี่ย 3 ม. หนาเฉลี่ย 0.15 ม. ระยะทาง 700 ม. ตามแบบที่ อบต. กำหนด	201,000					1.ระยะถนนที่ดำเนินการ 2.ระดับความพึงพอใจ ผู้ใช้บริการ	ประชาชนได้รับความสะดวก รวดเร็ว และปลอดภัยในการเดินทาง และการขนส่ง	กองช่าง
18	ลงลูกรังถนนสายบ้านนายเขียว - ไตตะกรุด หมู่ที่ 5	เพื่อให้ประชาชนได้รับความสะดวกในการเดินทาง ขนส่งและพัฒนาโครงสร้างพื้นฐาน	ลงลูกรังถนนพร้อมปรับเกลี่ย กว้างเฉลี่ย 3.5 ม. หนาเฉลี่ย 0.15 ม. ระยะทาง 1,800 ม. ตามแบบที่ อบต. กำหนด	270,000					1.ระยะถนนที่ดำเนินการ 2.ระดับความพึงพอใจ ผู้ใช้บริการ	ประชาชนได้รับความสะดวก รวดเร็ว และปลอดภัยในการเดินทาง และการขนส่ง	กองช่าง

2. ยุทธศาสตร์การพัฒนาขององค์การบริหารส่วนตำบลตอนคา : การพัฒนาโครงสร้างพื้นฐานที่มีคุณภาพ

2.1 กลยุทธ์ : พัฒนาและสร้างโครงข่ายคมนาคมทางถนน

(1) แผนงาน : อุตสาหกรรมและการโยธา

ที่	โครงการ	วัตถุประสงค์	เป้าหมาย (ผลผลิตของโครงการ)	งบประมาณ					ตัวชี้วัด (KPI)	ผลที่คาดว่าจะได้รับ	หน่วยงานรับผิดชอบ	
				ปี 2566 (บาท)	ปี 2567 (บาท)	ปี 2568 (บาท)	ปี 2569 (บาท)	ปี 2570 (บาท)				
19	ซ่อมแซมถนนลงลูกรังพร้อมปรับเกลียสายคันคลอง ไตตะกุด ช่างบ้านนางพิสมัย เทศประสิทธิ์ - นานางประนอม คชกุล หมู่ที่ 5	เพื่อให้ประชาชนได้รับความสะดวกในการเดินทาง ขนส่งและพัฒนาโครงสร้างพื้นฐาน	ลงลูกรังถนนพร้อมปรับเกลียกว้างเฉลี่ย 4 ม. หนาเฉลี่ย 0.15 ม. ระยะทาง 1,600 ม. ตามแบบที่ อบต. กำหนด	423,000						1.ระยะถนนที่ดำเนินการ 2.ระดับความพึงพอใจ ผู้ใช้บริการ	ประชาชนได้รับความสะดวก รวดเร็ว และปลอดภัยในการเดินทาง และการขนส่ง	กองช่าง
20	ลงลูกรังถนนพร้อมเสริมดินสายนายฮี้ - นานายคะนอง หมู่ที่ 5	เพื่อให้ประชาชนได้รับความสะดวกในการเดินทาง ขนส่งและพัฒนาโครงสร้างพื้นฐาน	ลงลูกรังถนนพร้อมเสริมดินขนาด 50 ซม. กว้างเฉลี่ย 3.50 ม. หนาเฉลี่ย 0.15 ม. ระยะทาง 1,163 ม. ตามแบบที่ อบต. กำหนด	350,000						1.ระยะถนนที่ดำเนินการ 2.ระดับความพึงพอใจ ผู้ใช้บริการ	ประชาชนได้รับความสะดวก รวดเร็ว และปลอดภัยในการเดินทาง และการขนส่ง	กองช่าง
21	ลงหินคลุกถนนสายห้วยน้ำใส หมู่ที่ 5 (ทิศใต้)	เพื่อให้ประชาชนได้รับความสะดวกในการเดินทาง ขนส่งและพัฒนาโครงสร้างพื้นฐาน	ลงหินคลุกถนนพร้อมปรับเกลียกว้างเฉลี่ย 3.5 ม. หนาเฉลี่ย 0.15 ม. ระยะทาง 750 ม. ตามแบบที่ อบต. กำหนด	276,000						1.ระยะถนนที่ดำเนินการ 2.ระดับความพึงพอใจ ผู้ใช้บริการ	ประชาชนได้รับความสะดวก รวดเร็ว และปลอดภัยในการเดินทาง และการขนส่ง	กองช่าง
22	ลงหินคลุกถนนสายวังตะแบก ถนนดำ - นานายคะนิง หมู่ที่ 5	เพื่อให้ประชาชนได้รับความสะดวกในการเดินทาง ขนส่งและพัฒนาโครงสร้างพื้นฐาน	ลงหินคลุกถนนพร้อมปรับเกลียกว้างเฉลี่ย 4 ม. หนาเฉลี่ย 0.15 ม. ระยะทาง 930 ม. ตามแบบที่ อบต. กำหนด	410,000						1.ระยะถนนที่ดำเนินการ 2.ระดับความพึงพอใจ ผู้ใช้บริการ	ประชาชนได้รับความสะดวก รวดเร็ว และปลอดภัยในการเดินทาง และการขนส่ง	กองช่าง
23	ลงลูกรังถนนสายริสอร์ท หมู่ที่ 6	เพื่อให้ประชาชนได้รับความสะดวกในการเดินทาง ขนส่งและพัฒนาโครงสร้างพื้นฐาน	ลงลูกรังถนนพร้อมปรับเกลียกว้างเฉลี่ย 3 ม. หนาเฉลี่ย 0.15 ม. ระยะทาง 850 ม. ตามแบบที่ อบต. กำหนด	106,000						1.ระยะถนนที่ดำเนินการ 2.ระดับความพึงพอใจ ผู้ใช้บริการ	ประชาชนได้รับความสะดวก รวดเร็ว และปลอดภัยในการเดินทาง และการขนส่ง	กองช่าง

2. ยุทธศาสตร์การพัฒนาขององค์การบริหารส่วนตำบลตอนคา : การพัฒนาโครงสร้างพื้นฐานที่มีคุณภาพ

2.1 กลยุทธ์ : พัฒนาและสร้างโครงข่ายคมนาคมทางถนน

(1) แผนงาน : อุตสาหกรรมและการโยธา

ที่	โครงการ	วัตถุประสงค์	เป้าหมาย (ผลผลิตของโครงการ)	งบประมาณ					ตัวชี้วัด (KPI)	ผลที่คาดว่าจะได้รับ	หน่วยงานรับผิดชอบ
				ปี 2566 (บาท)	ปี 2567 (บาท)	ปี 2568 (บาท)	ปี 2569 (บาท)	ปี 2570 (บาท)			
24	ลงหินคลุกถนนสายลือกำนัน หมู่ที่ 6 ถนนสายเก่า - แยกบ้านนายชำนาญ	เพื่อให้ประชาชนได้รับความสะดวกในการเดินทาง ขนส่งและพัฒนาโครงสร้างพื้นฐาน	ลงหินคลุกถนนพร้อมปรับเกลี่ย กว้างเฉลี่ย 3 ม. หนาเฉลี่ย 0.15 ม. ระยะทาง 2,600 ม. ตามแบบที่ อบต. กำหนด	480,000	310,000				1.ระยะถนนที่ดำเนินการ 2.ระดับความพึงพอใจ ผู้ใช้บริการ	ประชาชนได้รับความสะดวก รวดเร็ว และปลอดภัยในการเดินทาง และการขนส่ง	กองช่าง
25	ปรับปรุงถนนลงหินคลุกสายหนองรังนก หมู่ที่ 7 จากนายคอย - นานางรุ่งทิพย์	เพื่อให้ประชาชนได้รับความสะดวกในการเดินทาง ขนส่งและพัฒนาโครงสร้างพื้นฐาน	ลงหินคลุกถนนพร้อมปรับเกลี่ย กว้างเฉลี่ย 4 ม. หนาเฉลี่ย 0.15 ม. ระยะทาง 500 ม. ตามแบบที่ อบต. กำหนด	192,000					1.ระยะถนนที่ดำเนินการ 2.ระดับความพึงพอใจ ผู้ใช้บริการ	ประชาชนได้รับความสะดวก รวดเร็ว และปลอดภัยในการเดินทาง และการขนส่ง	กองช่าง
26	ปรับปรุงถนนลงหินคลุกสายห้วยนาใน จากนายพิก - นานายเทพ หมู่ที่ 7	เพื่อให้ประชาชนได้รับความสะดวกในการเดินทาง ขนส่งและพัฒนาโครงสร้างพื้นฐาน	ลงหินคลุกถนนพร้อมปรับเกลี่ย กว้างเฉลี่ย 4 ม. หนาเฉลี่ย 0.15 ม. ระยะทาง 400 ม. ตามแบบที่ อบต. กำหนด	154,000					1.ระยะถนนที่ดำเนินการ 2.ระดับความพึงพอใจ ผู้ใช้บริการ	ประชาชนได้รับความสะดวก รวดเร็ว และปลอดภัยในการเดินทาง และการขนส่ง	กองช่าง
27	ลงหินคลุกถนน สายหนองรังนก บริเวณนายบุญเหลือ โพธิ์อ่อง หมู่ที่ 7	เพื่อให้ประชาชนได้รับความสะดวกในการเดินทาง ขนส่งและพัฒนาโครงสร้างพื้นฐาน	ลงหินคลุกถนนพร้อมปรับเกลี่ย กว้างเฉลี่ย 3 ม. หนาเฉลี่ย 0.15 ม. ระยะทาง 400 ม. ตามแบบที่ อบต. กำหนด	115,000					1.ระยะถนนที่ดำเนินการ 2.ระดับความพึงพอใจ ผู้ใช้บริการ	ประชาชนได้รับความสะดวก รวดเร็ว และปลอดภัยในการเดินทาง และการขนส่ง	กองช่าง
28	ซ่อมแซมถนนลงลูกรังและปรับเกลี่ยสายหนองอิว้า หมู่ที่ 7 นานางน้ำอ้อย - นานายสมบุญ	เพื่อให้ประชาชนได้รับความสะดวกในการเดินทาง ขนส่งและพัฒนาโครงสร้างพื้นฐาน	ลงลูกรังถนนพร้อมปรับเกลี่ย กว้างเฉลี่ย 3 ม. หนาเฉลี่ย 0.15 ม. ระยะทาง 1,000 ม. ตามแบบที่ อบต. กำหนด	110,000					1.ระยะถนนที่ดำเนินการ 2.ระดับความพึงพอใจ ผู้ใช้บริการ	ประชาชนได้รับความสะดวก รวดเร็ว และปลอดภัยในการเดินทาง และการขนส่ง	กองช่าง

2. ยุทธศาสตร์การพัฒนาขององค์การบริหารส่วนตำบลตอนคา : การพัฒนาโครงสร้างพื้นฐานที่มีคุณภาพ

2.1 กลยุทธ์ : พัฒนาและสร้างโครงข่ายคมนาคมทางถนน

(1) แผนงาน : อุตสาหกรรมและการโยธา

ที่	โครงการ	วัตถุประสงค์	เป้าหมาย (ผลผลิตของโครงการ)	งบประมาณ					ตัวชี้วัด (KPI)	ผลที่คาดว่าจะได้รับ	หน่วยงานรับผิดชอบ
				ปี 2566 (บาท)	ปี 2567 (บาท)	ปี 2568 (บาท)	ปี 2569 (บาท)	ปี 2570 (บาท)			
29	ซ่อมแซมถนนลงลูกรัง และปรับเกลี่ยสายหนองกะสี หมู่ที่ 7, 2, 12	เพื่อให้ประชาชนได้รับความสะดวกในการเดินทางขนส่งและพัฒนาโครงสร้างพื้นฐาน	ลงลูกรังถนนพร้อมปรับเกลี่ยกว้างเฉลี่ย 3 ม. หนาเฉลี่ย 0.15 ม. ระยะทาง 1,500 ม. ตามแบบที่ อบต. กำหนด	180,000					1.ระยะถนนที่ดำเนินการ 2.ระดับความพึงพอใจ ผู้ใช้บริการ	ประชาชนได้รับความสะดวก รวดเร็ว และปลอดภัยในการเดินทาง และการขนส่ง	กองช่าง
30	ก่อสร้างถนน คสล.จากบ้านนางสุวรรณ ฤทธิ์บำรุง - บ้านนางรุ่งทิพย์ ปันบุญ หมู่ที่ 7	เพื่อให้ประชาชนได้รับความสะดวกในการเดินทางและพัฒนาโครงสร้างพื้นฐาน	ก่อสร้างถนน คสล. หนา 0.15 ม. กว้าง 4 ม. ระยะทาง 150 ม. ตามแบบที่ อบต. กำหนด		200,000				1.ระยะถนนที่ดำเนินการ 2.ระดับความพึงพอใจ ผู้ใช้บริการ	ประชาชนได้รับความสะดวก รวดเร็ว และปลอดภัยในการเดินทาง และการขนส่ง	กองช่าง
31	ปรับปรุงถนนลงหินคลุก สายหนองกะสี หมู่ที่ 7	เพื่อให้ประชาชนได้รับความสะดวกในการเดินทางและพัฒนาโครงสร้างพื้นฐาน	ลงหินคลุกถนนพร้อมปรับเกลี่ย หนาเฉลี่ย 0.15 ม. กว้างเฉลี่ย 3 ม. ระยะทาง 1,500 ม. ตามแบบที่ อบต. กำหนด			550,000			1.ระยะถนนที่ดำเนินการ 2.ระดับความพึงพอใจ ผู้ใช้บริการ	ประชาชนได้รับความสะดวก รวดเร็ว และปลอดภัยในการเดินทาง และการขนส่ง	กองช่าง
32	ปรับปรุงถนนลงหินคลุก สายหนองกะสี - หนองมะค่า หมู่ที่ 7	เพื่อให้ประชาชนได้รับความสะดวกในการเดินทางและพัฒนาโครงสร้างพื้นฐาน	ลงหินคลุกถนนพร้อมปรับเกลี่ย หนาเฉลี่ย 0.15 ม. กว้างเฉลี่ย 3.50 ม. ระยะทาง 1,300 ม. ตามแบบที่ อบต. กำหนด					540,000	1.ระยะถนนที่ดำเนินการ 2.ระดับความพึงพอใจ ผู้ใช้บริการ	ประชาชนได้รับความสะดวก รวดเร็ว และปลอดภัยในการเดินทาง และการขนส่ง	กองช่าง
33	ปรับปรุงถนนลงหินคลุก สายห้วยธารทหาร - หนองเบน หมู่ที่ 7	เพื่อให้ประชาชนได้รับความสะดวกในการเดินทางและพัฒนาโครงสร้างพื้นฐาน	ลงหินคลุกถนนพร้อมปรับเกลี่ย หนาเฉลี่ย 0.15 ม. กว้างเฉลี่ย 3.50 ม. ระยะทาง 3,300 ม. ตามแบบที่ อบต. กำหนด			400,000	400,000	400,000	1.ระยะถนนที่ดำเนินการ 2.ระดับความพึงพอใจ ผู้ใช้บริการ	ประชาชนได้รับความสะดวก รวดเร็ว และปลอดภัยในการเดินทาง และการขนส่ง	กองช่าง

2. ยุทธศาสตร์การพัฒนาขององค์การบริหารส่วนตำบลตอนคา : การพัฒนาโครงสร้างพื้นฐานที่มีคุณภาพ

2.1 กลยุทธ์ : พัฒนาและสร้างโครงข่ายคมนาคมทางถนน

(1) แผนงาน : อุตสาหกรรมและการโยธา

ที่	โครงการ	วัตถุประสงค์	เป้าหมาย (ผลผลิตของโครงการ)	งบประมาณ					ตัวชี้วัด (KPI)	ผลที่คาดว่าจะได้รับ	หน่วยงานรับผิดชอบ
				ปี 2566 (บาท)	ปี 2567 (บาท)	ปี 2568 (บาท)	ปี 2569 (บาท)	ปี 2570 (บาท)			
34	ปรับปรุงถนนลงหินคลุกพร้อมปรับเกลี่ย สายลือก้าน หมู่ที่ 8	เพื่อให้ประชาชนได้รับความสะดวกในการเดินทาง ขนส่งและพัฒนาโครงสร้างพื้นฐาน	ลงหินคลุกถนนพร้อมปรับเกลี่ย <u>ช่วงที่ 1</u> กว้างเฉลี่ย 5.50 ม. หนาเฉลี่ย 0.15 ม. ระยะทาง 1,700 ม. ตามแบบที่ อบต. กำหนด <u>ช่วงที่ 2</u> กว้างเฉลี่ย 4 ม. หนาเฉลี่ย 0.15 ม. ระยะทาง 1,300 ม. ตามแบบที่ อบต.กำหนด	980,000	500,000	500,000			1.ระยะถนนที่ดำเนินการ 2.ระดับความพึงพอใจ ผู้ใช้บริการ	ประชาชนได้รับความสะดวก รวดเร็ว และปลอดภัยในการเดินทาง และการขนส่ง	กองช่าง
35	ลงหินคลุกถนนสายหนองไข่น้ำ หมู่ที่ 8	เพื่อให้ประชาชนได้รับความสะดวกในการเดินทาง ขนส่งและพัฒนาโครงสร้างพื้นฐาน	ลงหินคลุกถนนพร้อมปรับเกลี่ย กว้างเฉลี่ย 3.50 ม. หนาเฉลี่ย 0.15 ม. ระยะทาง 2,500 ม. ตามแบบที่ อบต. กำหนด	700,000	500,000				1.ระยะถนนที่ดำเนินการ 2.ระดับความพึงพอใจ ผู้ใช้บริการ	ประชาชนได้รับความสะดวก รวดเร็ว และปลอดภัยในการเดินทาง และการขนส่ง	กองช่าง
36	ปรับปรุงถนนลงลูกรัง พร้อมปรับเกลี่ยสายหนองแต้ว หมู่ที่ 8	เพื่อให้ประชาชนได้รับความสะดวกในการเดินทาง ขนส่งและพัฒนาโครงสร้างพื้นฐาน	ลงลูกรังถนนพร้อมปรับเกลี่ย กว้างเฉลี่ย 3 ม. หนาเฉลี่ย 0.15 ม. ระยะทาง 470 ม. ตามแบบที่ อบต. กำหนด	96,000					1.ระยะถนนที่ดำเนินการ 2.ระดับความพึงพอใจ ผู้ใช้บริการ	ประชาชนได้รับความสะดวก รวดเร็ว และปลอดภัยในการเดินทาง และการขนส่ง	กองช่าง
37	ก่อสร้างถนน คสล. จากถนนใหญ่ - บ้านนางอำพร สุขแจ่ม หมู่ที่ 8	เพื่อให้ประชาชนได้รับความสะดวกในการเดินทาง ขนส่งและพัฒนาโครงสร้างพื้นฐาน	ก่อสร้างถนน คสล. กว้าง 4 ม. หนา 0.15 ม. ระยะทาง 40 ม. ตามแบบที่ อบต. กำหนด	106,000					1.ระยะถนนที่ดำเนินการ 2.ระดับความพึงพอใจ ผู้ใช้บริการ	ประชาชนได้รับความสะดวก รวดเร็ว และปลอดภัยในการเดินทาง และการขนส่ง	กองช่าง

2. ยุทธศาสตร์การพัฒนาขององค์การบริหารส่วนตำบลดอนคา : การพัฒนาโครงสร้างพื้นฐานที่มีคุณภาพ

2.1 กลยุทธ์ : พัฒนาและสร้างโครงข่ายคมนาคมทางถนน

(1) แผนงาน : อุตสาหกรรมและการโยธา

ที่	โครงการ	วัตถุประสงค์	เป้าหมาย (ผลผลิตของโครงการ)	งบประมาณ					ตัวชี้วัด (KPI)	ผลที่คาดว่าจะได้รับ	หน่วยงานรับผิดชอบ
				ปี 2566 (บาท)	ปี 2567 (บาท)	ปี 2568 (บาท)	ปี 2569 (บาท)	ปี 2570 (บาท)			
38	ปรับปรุงถนนลงหินคลุกพร้อมปรับเกลีย สายหนองสนวนเหนือ - หนองกระชาย (หมู่ที่ 9, 11)	เพื่อให้ประชาชนได้รับความสะดวกในการเดินทาง ขนส่งและพัฒนาโครงสร้างพื้นฐาน	ลงหินคลุกถนนพร้อมปรับเกลีย กว้างเฉลี่ย 3 ม. หนาเฉลี่ย 0.15 ม. ระยะทาง 4,800 ม. ตามแบบที่ อบต. กำหนด	500,000	400,000	400,000	300,000		1.ระยะถนนที่ดำเนินการ 2.ระดับความพึงพอใจ ผู้ใช้บริการ	ประชาชนได้รับความสะดวก รวดเร็ว และปลอดภัยในการเดินทาง และการขนส่ง	กองช่าง
39	ก่อสร้างถนน คสล. หลังบ้านนายเจือ - บ้านนายโต พร้อมลงหินคลุกไหล่ทาง หมู่ที่ 9	เพื่อให้ประชาชนได้รับความสะดวกในการเดินทาง ขนส่งและพัฒนาโครงสร้างพื้นฐาน	ก่อสร้างถนน คสล. กว้าง 3.50 ม. หนา 0.15 ม. ระยะทาง 250 ม. ตามแบบที่ อบต. กำหนด	520,000					1.ระยะถนนที่ดำเนินการ 2.ระดับความพึงพอใจ ผู้ใช้บริการ	ประชาชนได้รับความสะดวก รวดเร็ว และปลอดภัยในการเดินทาง และการขนส่ง	กองช่าง
40	ก่อสร้างถนน คสล. สายสระหลวง - ห้วยเขว้า หมู่ที่ 9 (ลงหินคลุกไหล่ทาง)	เพื่อให้ประชาชนได้รับความสะดวกในการเดินทาง ขนส่งและพัฒนาโครงสร้างพื้นฐาน	ก่อสร้างถนน คสล. กว้าง 4 ม. หนา 0.15 ม. ระยะทาง 1,000 ม. ตามแบบที่ อบต. กำหนด	670,000	500,000	500,000	500,000	500,000	1.ระยะถนนที่ดำเนินการ 2.ระดับความพึงพอใจ ผู้ใช้บริการ	ประชาชนได้รับความสะดวก รวดเร็ว และปลอดภัยในการเดินทาง และการขนส่ง	กองช่าง
41	ลงลูกรังสายหนองสนวนเหนือ หมู่ที่ 9	เพื่อให้ประชาชนได้รับความสะดวกในการเดินทาง ขนส่งและพัฒนาโครงสร้างพื้นฐาน	<u>ช่วงที่ 1</u> ลงลูกรังถนนพร้อมปรับเกลีย กว้างเฉลี่ย 3 ม. หนาเฉลี่ย 0.15 ม. ระยะทาง 2,775 ม. ตามแบบที่ อบต. กำหนด <u>ช่วงที่ 2</u> ลงลูกรังถนนพร้อมปรับเกลีย กว้างเฉลี่ย 3 ม. หนาเฉลี่ย 0.15 ม. ระยะทาง 1,085 ม. ตามแบบที่ อบต. กำหนด	500,000					1.ระยะถนนที่ดำเนินการ 2.ระดับความพึงพอใจ ผู้ใช้บริการ	ประชาชนได้รับความสะดวก รวดเร็ว และปลอดภัยในการเดินทาง และการขนส่ง	กองช่าง

2. ยุทธศาสตร์การพัฒนาขององค์การบริหารส่วนตำบลตอนคา : การพัฒนาโครงสร้างพื้นฐานที่มีคุณภาพ

2.1 กลยุทธ์ : พัฒนาและสร้างโครงข่ายคมนาคมทางถนน

(1) แผนงาน : อุตสาหกรรมและการโยธา

ที่	โครงการ	วัตถุประสงค์	เป้าหมาย (ผลผลิตของโครงการ)	งบประมาณ					ตัวชี้วัด (KPI)	ผลที่คาดว่าจะได้รับ	หน่วยงานรับผิดชอบ	
				ปี 2566 (บาท)	ปี 2567 (บาท)	ปี 2568 (บาท)	ปี 2569 (บาท)	ปี 2570 (บาท)				
42	ซ่อมแซมถนนลงหินคลุกพร้อมปรับเกลี่ย สายสะพานหลวง - ฝ่ายนาตาช่วย หมู่ที่ 9	เพื่อให้ประชาชนได้รับความสะดวกในการเดินทาง ขนส่งและพัฒนาโครงสร้างพื้นฐาน	ช่วงที่ 1 ลงหินคลุกถนนพร้อมปรับเกลี่ย กว้างเฉลี่ย 4 ม. หนาเฉลี่ย 0.15 ม. ระยะทาง 730 ม. ตามแบบที่ อบต. กำหนด ช่วงที่ 2 ลงหินคลุกถนนพร้อมปรับเกลี่ย กว้างเฉลี่ย 3 ม. หนาเฉลี่ย 0.15 ม. ระยะทาง 320 ม. ตามแบบที่ อบต. กำหนด	430,000						1.ระยะถนนที่ดำเนินการ 2.ระดับความพึงพอใจ ผู้ใช้บริการ	ประชาชนได้รับความสะดวก รวดเร็ว และปลอดภัยในการเดินทาง และการขนส่ง	กองช่าง
43	ปรับปรุงถนนลงหินคลุกและปรับเกลี่ยถนนสายศาลเจ้าปู่ หมู่ที่ 9	เพื่อให้ประชาชนได้รับความสะดวกในการเดินทาง ขนส่งและพัฒนาโครงสร้างพื้นฐาน	ลงหินคลุกถนนพร้อมปรับเกลี่ย กว้างเฉลี่ย 3 ม. หนาเฉลี่ย 0.15 ม. ระยะทาง 900 ม. ตามแบบที่ อบต. กำหนด	230,000						1.ระยะถนนที่ดำเนินการ 2.ระดับความพึงพอใจ ผู้ใช้บริการ	ประชาชนได้รับความสะดวก รวดเร็ว และปลอดภัยในการเดินทาง และการขนส่ง	กองช่าง
44	ซ่อมแซมถนนลงหินคลุกพร้อมปรับเกลี่ย บ้านนายน้อย - คลองห้วยเขว้า หมู่ที่ 9	เพื่อให้ประชาชนได้รับความสะดวกในการเดินทาง ขนส่งและพัฒนาโครงสร้างพื้นฐาน	ลงหินคลุกถนนพร้อมปรับเกลี่ย กว้างเฉลี่ย 4 ม. หนาเฉลี่ย 0.15 ม. ระยะทาง 1,100 ม. ตามแบบที่ อบต. กำหนด	485,000						1.ระยะถนนที่ดำเนินการ 2.ระดับความพึงพอใจ ผู้ใช้บริการ	ประชาชนได้รับความสะดวก รวดเร็ว และปลอดภัยในการเดินทาง และการขนส่ง	กองช่าง
45	ก่อสร้างถนน คสล. บริเวณบ้านนายเงิน หมู่ที่ 10	เพื่อให้ประชาชนได้รับความสะดวกในการเดินทาง ขนส่งและพัฒนาโครงสร้างพื้นฐาน	ก่อสร้างถนน คสล. กว้าง 3 ม. หนา 0.15 ม. ระยะทาง 100 ม. ตามแบบที่ อบต. กำหนด	198,000						1.ระยะถนนที่ดำเนินการ 2.ระดับความพึงพอใจ ผู้ใช้บริการ	ประชาชนได้รับความสะดวก รวดเร็ว และปลอดภัยในการเดินทาง และการขนส่ง	กองช่าง

2. ยุทธศาสตร์การพัฒนาขององค์การบริหารส่วนตำบลตอนคา : การพัฒนาโครงสร้างพื้นฐานที่มีคุณภาพ

2.1 กลยุทธ์ : พัฒนาและสร้างโครงข่ายคมนาคมทางถนน

(1) แผนงาน : อุตสาหกรรมและการโยธา

ที่	โครงการ	วัตถุประสงค์	เป้าหมาย (ผลผลิตของโครงการ)	งบประมาณ					ตัวชี้วัด (KPI)	ผลที่คาดว่าจะได้รับ	หน่วยงานรับผิดชอบ
				ปี 2566 (บาท)	ปี 2567 (บาท)	ปี 2568 (บาท)	ปี 2569 (บาท)	ปี 2570 (บาท)			
46	ซ่อมแซมถนนลงลูกรัง พร้อมปรับเกลี่ย สายหนองบัวกลางทุ่ง หมู่ที่ 10	เพื่อให้ประชาชนได้รับความสะดวกในการเดินทาง ขนส่งและพัฒนาโครงสร้างพื้นฐาน	ลงลูกรังถนนพร้อมปรับเกลี่ยกว้างเฉลี่ย 3.50 ม. หนาเฉลี่ย 0.15 ม. ระยะทาง 1,500 ม. ตามแบบที่ อบต. กำหนด	280,000					1.ระยะถนนที่ดำเนินการ 2.ระดับความพึงพอใจ ผู้ใช้บริการ	ประชาชนได้รับความสะดวก รวดเร็ว และปลอดภัยในการเดินทาง และการขนส่ง	กองช่าง
47	ลงหินคลุกสายหนองจิกราง หมู่ที่ 10	เพื่อให้ประชาชนได้รับความสะดวกในการเดินทาง ขนส่งและพัฒนาโครงสร้างพื้นฐาน	ลงหินคลุกถนนพร้อมปรับเกลี่ยกว้างเฉลี่ย 3 ม. หนาเฉลี่ย 0.15 ม. ระยะทาง 500 ม. ตามแบบที่ อบต. กำหนด	144,000					1.ระยะถนนที่ดำเนินการ 2.ระดับความพึงพอใจ ผู้ใช้บริการ	ประชาชนได้รับความสะดวก รวดเร็ว และปลอดภัยในการเดินทาง และการขนส่ง	กองช่าง
48	ลงหินคลุกสายร่องดาว หมู่ที่ 10	เพื่อให้ประชาชนได้รับความสะดวกในการเดินทาง ขนส่งและพัฒนาโครงสร้างพื้นฐาน	ลงหินคลุกถนนพร้อมปรับเกลี่ยกว้างเฉลี่ย 3.50 ม. หนาเฉลี่ย 0.15 ม. ระยะทาง 2,200 ม. ตามแบบที่ อบต. กำหนด	480,000	257,000				1.ระยะถนนที่ดำเนินการ 2.ระดับความพึงพอใจ ผู้ใช้บริการ	ประชาชนได้รับความสะดวก รวดเร็ว และปลอดภัยในการเดินทาง และการขนส่ง	กองช่าง
49	ลงหินคลุกสายห้วยนาโน - ร่องดาว หมู่ที่ 10, 17	เพื่อให้ประชาชนได้รับความสะดวกในการเดินทาง ขนส่งและพัฒนาโครงสร้างพื้นฐาน	ลงหินคลุกถนนพร้อมปรับเกลี่ยกว้างเฉลี่ย 3.50 ม. หนาเฉลี่ย 0.15 ม. ระยะทาง 3,000 ม. ตามแบบที่ อบต. กำหนด	505,000	500,000				1.ระยะถนนที่ดำเนินการ 2.ระดับความพึงพอใจ ผู้ใช้บริการ	ประชาชนได้รับความสะดวก รวดเร็ว และปลอดภัยในการเดินทาง และการขนส่ง	กองช่าง
50	ลงหินคลุกสายห้วยเขว้า (ฝั่งทิศเหนือ) หมู่ที่ 2, 12, 7, 15	เพื่อให้ประชาชนได้รับความสะดวกในการเดินทาง ขนส่งและพัฒนาโครงสร้างพื้นฐาน	ลงหินคลุกถนนพร้อมปรับเกลี่ยกว้างเฉลี่ย 3.50 ม. หนาเฉลี่ย 0.15 ม. ระยะทาง 2,700 ม. ตามแบบที่ อบต. กำหนด	510,000	490,000				1.ระยะถนนที่ดำเนินการ 2.ระดับความพึงพอใจ ผู้ใช้บริการ	ประชาชนได้รับความสะดวก รวดเร็ว และปลอดภัยในการเดินทาง และการขนส่ง	กองช่าง

2. ยุทธศาสตร์การพัฒนาขององค์การบริหารส่วนตำบลตอนคา : การพัฒนาโครงสร้างพื้นฐานที่มีคุณภาพ

2.1 กลยุทธ์ : พัฒนาและสร้างโครงข่ายคมนาคมทางถนน

(1) แผนงาน : อุตสาหกรรมและการโยธา

ที่	โครงการ	วัตถุประสงค์	เป้าหมาย (ผลผลิตของโครงการ)	งบประมาณ					ตัวชี้วัด (KPI)	ผลที่คาดว่าจะได้รับ	หน่วยงานรับผิดชอบ
				ปี 2566 (บาท)	ปี 2567 (บาท)	ปี 2568 (บาท)	ปี 2569 (บาท)	ปี 2570 (บาท)			
51	ปรับปรุงถนนลงหินคลุกพร้อมปรับเกลี่ย สายห้วยเขว้า (ฝั่งทิศใต้) หมู่ที่ 15	เพื่อให้ประชาชนได้รับความสะดวกในการเดินทางขนส่งและพัฒนาโครงสร้างพื้นฐาน	ลงหินคลุกถนนพร้อมปรับเกลี่ย กว้างเฉลี่ย 3.50 ม. หนาเฉลี่ย 0.15 ม. ระยะทาง 2,450 ม. ตามแบบที่ อบต. กำหนด	500,000	440,000				1.ระยะถนนที่ดำเนินการ 2.ระดับความพึงพอใจ ผู้ใช้บริการ	ประชาชนได้รับความสะดวก รวดเร็ว และปลอดภัยในการเดินทาง และการขนส่ง	กองช่าง
52	ก่อสร้างถนน คสล. หน้าบ้านนายประกาย - บ้านนายสายทองเสงี่ยม หมู่ที่ 10	เพื่อให้ประชาชนได้รับความสะดวกในการเดินทางและพัฒนาโครงสร้างพื้นฐาน	ก่อสร้างถนน คสล. หนา 0.15 ม. กว้าง 3.50 ม. ระยะทาง 80 ม. ตามแบบที่ อบต. กำหนด	120,000					1.ระยะถนนที่ดำเนินการ 2.ระดับความพึงพอใจ ผู้ใช้บริการ	ประชาชนได้รับความสะดวก รวดเร็ว และปลอดภัยในการเดินทาง และการขนส่ง	กองช่าง
53	ซ่อมแซมถนนลงลูกรังห้วยนาใน ช่วงนายนายแทน ฤทธิ์บำรุง - นายนายทวีศักดิ์ หมู่ที่ 10	เพื่อให้ประชาชนได้รับความสะดวกในการเดินทางและพัฒนาโครงสร้างพื้นฐาน	ลงลูกรังถนนพร้อมปรับเกลี่ย หนาเฉลี่ย 0.15 ม. กว้างเฉลี่ย 4 ม. ระยะทาง 1,500 ม. ตามแบบที่ อบต. กำหนด				360,000		1.ระยะถนนที่ดำเนินการ 2.ระดับความพึงพอใจ ผู้ใช้บริการ	ประชาชนได้รับความสะดวก รวดเร็ว และปลอดภัยในการเดินทาง และการขนส่ง	กองช่าง
54	ก่อสร้างลาน คสล. หมู่ที่ 10	เพื่อให้ประชาชนได้รับความสะดวกและพัฒนาโครงสร้างพื้นฐาน	ก่อสร้างลาน คสล. ขนาดขนาดหนา 0.15 ม. กว้าง 30 ม. x ยาว 30 ม. ตามแบบที่ อบต. กำหนด	450,000					1.ระยะพื้นที่ดำเนินการ 2.ระดับความพึงพอใจ ผู้ใช้บริการ	ประชาชนได้รับความสะดวก รวดเร็ว และปลอดภัยในการเดินทาง และการขนส่ง	กองช่าง
55	ก่อสร้างหุซ้าง คสล. ปากซอย 5 หมู่ที่ 10	เพื่อให้ประชาชนได้รับความสะดวกในการเดินทางและพัฒนาโครงสร้างพื้นฐาน	ก่อสร้างหุซ้าง คสล. พื้นที่ 250 ตรม. ตามแบบที่ อบต. กำหนด			80,000			1.ระยะถนนที่ดำเนินการ 2.ระดับความพึงพอใจ ผู้ใช้บริการ	ประชาชนได้รับความสะดวก รวดเร็ว และปลอดภัยในการเดินทาง และการขนส่ง	กองช่าง

2. ยุทธศาสตร์การพัฒนาขององค์การบริหารส่วนตำบลตอนคา : การพัฒนาโครงสร้างพื้นฐานที่มีคุณภาพ

2.1 กลยุทธ์ : พัฒนาและสร้างโครงข่ายคมนาคมทางถนน

(1) แผนงาน : อุตสาหกรรมและการโยธา

ที่	โครงการ	วัตถุประสงค์	เป้าหมาย (ผลผลิตของโครงการ)	งบประมาณ					ตัวชี้วัด (KPI)	ผลที่คาดว่าจะได้รับ	หน่วยงานรับผิดชอบ	
				ปี 2566 (บาท)	ปี 2567 (บาท)	ปี 2568 (บาท)	ปี 2569 (บาท)	ปี 2570 (บาท)				
56	ปรับปรุงถนนลงหินคลุกสายหนองรังนก - นานายสมพร หมู่ที่ 10, 15	เพื่อให้ประชาชนได้รับความสะดวกในการเดินทางและพัฒนาโครงสร้างพื้นฐาน	ลงหินคลุกพร้อมปรับเกลี่ยหนาเฉลี่ย 0.15 ม. กว้างเฉลี่ย 3.50 ม. ระยะทาง 1,200 ม. ตามแบบที่ อบต. กำหนด		470,000					1.ระยะถนนที่ดำเนินการ 2.ระดับความพึงพอใจ ผู้ใช้บริการ	ประชาชนได้รับความสะดวก รวดเร็ว และปลอดภัยในการเดินทาง และการขนส่ง	กองช่าง
57	ลงหินคลุก สายหนองชะยา หมู่ที่ 11 ตลอดสาย	เพื่อให้ประชาชนได้รับความสะดวกในการเดินทาง ขนส่งและพัฒนาโครงสร้างพื้นฐาน	ลงหินคลุกถนนพร้อมปรับเกลี่ย กว้างเฉลี่ย 3.50 ม. หนาเฉลี่ย 0.15 ม. ระยะทาง 3,300 ม. ตามแบบที่ อบต. กำหนด	400,000	400,000	305,000			1.ระยะถนนที่ดำเนินการ 2.ระดับความพึงพอใจ ผู้ใช้บริการ	ประชาชนได้รับความสะดวก รวดเร็ว และปลอดภัยในการเดินทาง และการขนส่ง	กองช่าง	
58	ลงหินคลุกสายหนองกระเส้านานายดำรงค์ ชาวพราย - นานายประสงค์ โพธิ์ทอง หมู่ที่ 11	เพื่อให้ประชาชนได้รับความสะดวกในการเดินทาง ขนส่งและพัฒนาโครงสร้างพื้นฐาน	ลงหินคลุกถนนพร้อมปรับเกลี่ย กว้างเฉลี่ย 3.50 ม. หนาเฉลี่ย 0.15 ม. ระยะทาง 1,000 ม. ตามแบบที่ อบต. กำหนด	290,000					1.ระยะถนนที่ดำเนินการ 2.ระดับความพึงพอใจ ผู้ใช้บริการ	ประชาชนได้รับความสะดวก รวดเร็ว และปลอดภัยในการเดินทาง และการขนส่ง	กองช่าง	
59	ซ่อมแซมถนนลงลูกรังพร้อมปรับเกลี่ย สายแยกหนองอีโปง - หนองกระชาย หมู่ที่ 11	เพื่อให้ประชาชนได้รับความสะดวกในการเดินทาง ขนส่งและพัฒนาโครงสร้างพื้นฐาน	ลงลูกรังถนนพร้อมปรับเกลี่ย กว้างเฉลี่ย 3 ม. หนาเฉลี่ย 0.15 ม. ระยะทาง 2,900 ม. ตามแบบที่ อบต. กำหนด	430,000					1.ระยะถนนที่ดำเนินการ 2.ระดับความพึงพอใจ ผู้ใช้บริการ	ประชาชนได้รับความสะดวก รวดเร็ว และปลอดภัยในการเดินทาง และการขนส่ง	กองช่าง	
60	เสริมถนน คสล. จากบ้านนางนงแก้ว จินตนาถัยกุล - บ้านนายธีรภัทร แป้นแก้ว หมู่ที่ 11	เพื่อให้ประชาชนได้รับความสะดวกในการเดินทาง ขนส่งและพัฒนาโครงสร้างพื้นฐาน	ก่อสร้างถนน คสล. กว้าง 4 ม. หนา 0.15 ม. ระยะทาง 300 ม. ตามแบบที่ อบต. กำหนด	460,000	352,000				1.ระยะถนนที่ดำเนินการ 2.ระดับความพึงพอใจ ผู้ใช้บริการ	ประชาชนได้รับความสะดวก รวดเร็ว และปลอดภัยในการเดินทาง และการขนส่ง	กองช่าง	

2. ยุทธศาสตร์การพัฒนาขององค์การบริหารส่วนตำบลตอนคา : การพัฒนาโครงสร้างพื้นฐานที่มีคุณภาพ

2.1 กลยุทธ์ : พัฒนาและสร้างโครงข่ายคมนาคมทางถนน

(1) แผนงาน : อุตสาหกรรมและการโยธา

ที่	โครงการ	วัตถุประสงค์	เป้าหมาย (ผลผลิตของโครงการ)	งบประมาณ					ตัวชี้วัด (KPI)	ผลที่คาดว่าจะได้รับ	หน่วยงานรับผิดชอบ
				ปี 2566 (บาท)	ปี 2567 (บาท)	ปี 2568 (บาท)	ปี 2569 (บาท)	ปี 2570 (บาท)			
61	ซ่อมแซมถนนลงลูกรังพร้อมปรับเกลียสายหัวไวดหนองชะยาช่วงนานาง จันทร์เพ็ญ - นานางบังอร หมู่ที่ 11	เพื่อให้ประชาชนได้รับความสะดวกในการเดินทาง ขนส่งและพัฒนาโครงสร้างพื้นฐาน	ลงลูกรังถนนพร้อมปรับเกลียกว้างเฉลี่ย 3. ม. หนาเฉลี่ย 0.15 ม. ระยะทาง 1,650 ม. ตามแบบที่ อบต. กำหนด	290,000					1.ระยะถนนที่ดำเนินการ 2.ระดับความพึงพอใจ ผู้ใช้บริการ	ประชาชนได้รับความสะดวก รวดเร็ว และปลอดภัยในการเดินทาง และการขนส่ง	กองช่าง
62	ซ่อมแซมถนนลงลูกรังและปรับเกลียสายหัวเขว่าศาลาแดง - ฝ่ายนายบุญช่วย (นานายนิล) กักคอกวัว หมู่ที่ 11	เพื่อให้ประชาชนได้รับความสะดวกในการเดินทาง ขนส่งและพัฒนาโครงสร้างพื้นฐาน	ลงลูกรังถนนพร้อมปรับเกลียกว้างเฉลี่ย 4 ม. หนาเฉลี่ย 0.15 ม. ระยะทาง 1,800 ม. ตามแบบที่ อบต. กำหนด	240,000					1.ระยะถนนที่ดำเนินการ 2.ระดับความพึงพอใจ ผู้ใช้บริการ	ประชาชนได้รับความสะดวก รวดเร็ว และปลอดภัยในการเดินทาง และการขนส่ง	กองช่าง
63	ซ่อมแซมถนนลงหินคลุกสายหนองหลอด - รีสอร์ทนางยีน หมู่ที่ 11	เพื่อให้ประชาชนได้รับความสะดวกในการเดินทางและพัฒนาโครงสร้างพื้นฐาน	ลงหินคลุกถนนพร้อมปรับเกลียหนาเฉลี่ย 0.15 ม. กว้างเฉลี่ย 3 ม. ระยะทาง 3,050 ม. ตามแบบที่ อบต. กำหนด			374,000	400,000	300,000	1.ระยะถนนที่ดำเนินการ 2.ระดับความพึงพอใจ ผู้ใช้บริการ	ประชาชนได้รับความสะดวก รวดเร็ว และปลอดภัยในการเดินทาง และการขนส่ง	กองช่าง
64	ซ่อมแซมถนนลงหินคลุกพร้อมปรับเกลีย สายหนองหลอด หมู่ที่ 11, 14, 9	เพื่อให้ประชาชนได้รับความสะดวกในการเดินทาง ขนส่งและพัฒนาโครงสร้างพื้นฐาน	ลงหินคลุกถนนพร้อมปรับเกลียกว้างเฉลี่ย 3 ม. หนาเฉลี่ย 0.15 ม. ระยะทาง 1,400 ม. ตามแบบที่ อบต. กำหนด	460,000					1.ระยะถนนที่ดำเนินการ 2.ระดับความพึงพอใจ ผู้ใช้บริการ	ประชาชนได้รับความสะดวก รวดเร็ว และปลอดภัยในการเดินทาง และการขนส่ง	กองช่าง

2. ยุทธศาสตร์การพัฒนาขององค์การบริหารส่วนตำบลตอนคา : การพัฒนาโครงสร้างพื้นฐานที่มีคุณภาพ

2.1 กลยุทธ์ : พัฒนาและสร้างโครงข่ายคมนาคมทางถนน

(1) แผนงาน : อุตสาหกรรมและการโยธา

ที่	โครงการ	วัตถุประสงค์	เป้าหมาย (ผลผลิตของโครงการ)	งบประมาณ					ตัวชี้วัด (KPI)	ผลที่คาดว่าจะได้รับ	หน่วยงานรับผิดชอบ
				ปี 2566 (บาท)	ปี 2567 (บาท)	ปี 2568 (บาท)	ปี 2569 (บาท)	ปี 2570 (บาท)			
65	ซ่อมแซมถนนลงลูกรังพร้อมปรับเกลี่ย สายหนองชะโด หมู่ที่ 12	เพื่อให้ประชาชนได้รับความสะดวกในการเดินทาง ขนส่งและพัฒนาโครงสร้างพื้นฐาน	ลงลูกรังถนนพร้อมปรับเกลี่ย กว้างเฉลี่ย 3 ม. หนาเฉลี่ย 0.15 ม. ระยะทาง 1,200 ม. ตามแบบที่ อบต. กำหนด	200,000					1.ระยะถนนที่ดำเนินการ 2.ระดับความพึงพอใจ ผู้ใช้บริการ	ประชาชนได้รับความสะดวก รวดเร็ว และปลอดภัยในการเดินทาง และการขนส่ง	กองช่าง
66	ปรับปรุงถนนลงหินคลุกพร้อมปรับเกลี่ย สายโคหนองคี่ หมู่ที่ 12 (ฝั่งทิศเหนือ)	เพื่อให้ประชาชนได้รับความสะดวกในการเดินทาง ขนส่งและพัฒนาโครงสร้างพื้นฐาน	ลงหินคลุกถนนพร้อมปรับเกลี่ย กว้างเฉลี่ย 3 ม. หนาเฉลี่ย 0.15 ม. ระยะทาง 1,400 ม. ตามแบบที่ อบต. กำหนด	480,000					1.ระยะถนนที่ดำเนินการ 2.ระดับความพึงพอใจ ผู้ใช้บริการ	ประชาชนได้รับความสะดวก รวดเร็ว และปลอดภัยในการเดินทาง และการขนส่ง	กองช่าง
67	ปรับปรุงถนนลงหินคลุกพร้อมปรับเกลี่ย สายห้วยน้ำใส หมู่ที่ 13 (ฝั่งทิศเหนือ)	เพื่อให้ประชาชนได้รับความสะดวกในการเดินทาง ขนส่งและพัฒนาโครงสร้างพื้นฐาน	ลงหินคลุกถนนพร้อมปรับเกลี่ย กว้างเฉลี่ย 3.50 ม. หนาเฉลี่ย 0.15 ม. ระยะทาง 740 ม. ตามแบบที่ อบต. กำหนด	276,000					1.ระยะถนนที่ดำเนินการ 2.ระดับความพึงพอใจ ผู้ใช้บริการ	ประชาชนได้รับความสะดวก รวดเร็ว และปลอดภัยในการเดินทาง และการขนส่ง	กองช่าง
68	ซ่อมแซมถนนลงหินคลุกพร้อมปรับเกลี่ย สายร่องมะค่า หมู่ที่ 14	เพื่อให้ประชาชนได้รับความสะดวกในการเดินทางและพัฒนาโครงสร้างพื้นฐาน	ลงหินคลุกถนนพร้อมปรับเกลี่ย หนาเฉลี่ย 0.15 ม. กว้างเฉลี่ย 4 ม. ระยะทาง 1,920 ม. ตามแบบที่ อบต. กำหนด	881,000					1.ระยะถนนที่ดำเนินการ 2.ระดับความพึงพอใจ ผู้ใช้บริการ	ประชาชนได้รับความสะดวก รวดเร็ว และปลอดภัยในการเดินทาง และการขนส่ง	กองช่าง

2. ยุทธศาสตร์การพัฒนาขององค์การบริหารส่วนตำบลดอนคา : การพัฒนาโครงสร้างพื้นฐานที่มีคุณภาพ

2.1 กลยุทธ์ : พัฒนาและสร้างโครงข่ายคมนาคมทางถนน

(1) แผนงาน : อุตสาหกรรมและการโยธา

ที่	โครงการ	วัตถุประสงค์	เป้าหมาย (ผลผลิตของโครงการ)	งบประมาณ					ตัวชี้วัด (KPI)	ผลที่คาดว่าจะได้รับ	หน่วยงานรับผิดชอบ	
				ปี 2566 (บาท)	ปี 2567 (บาท)	ปี 2568 (บาท)	ปี 2569 (บาท)	ปี 2570 (บาท)				
69	ก่อสร้างถนน คสล. จากบ้านนายอนันต์ กลัดพันธ์ - สระหนองเสือ หมู่ที่ 14	เพื่อให้ประชาชนได้รับความสะดวกในการเดินทางและพัฒนาโครงสร้างพื้นฐาน	ก่อสร้างถนน คสล. หนา 0.15 ม. กว้าง 4 ม. ระยะทาง 130 ม. ตามแบบที่ อบต. กำหนด	220,000						1.ระยะถนนที่ดำเนินการ 2.ระดับความพึงพอใจ ผู้ใช้บริการ	ประชาชนได้รับความสะดวก รวดเร็ว และปลอดภัยในการเดินทาง และการขนส่ง	กองช่าง
70	ปรับปรุงถนนลงหินคลุกพร้อมปรับเกลี่ยสายแยกนายนายเสน่ห์ - หนองเบน หมู่ที่ 15	เพื่อให้ประชาชนได้รับความสะดวกในการเดินทาง ขนส่งและพัฒนาโครงสร้างพื้นฐาน	ลงหินคลุกถนนพร้อมปรับเกลี่ย กว้างเฉลี่ย 3.50 ม. หนาเฉลี่ย 0.15 ม. ระยะทาง 6,000 ม. ตามแบบที่ อบต. กำหนด	400,000	400,000	400,000	400,000	400,000	1.ระยะถนนที่ดำเนินการ 2.ระดับความพึงพอใจ ผู้ใช้บริการ	ประชาชนได้รับความสะดวก รวดเร็ว และปลอดภัยในการเดินทาง และการขนส่ง	กองช่าง	
71	เสริมถนน คสล. แยกซอย 5 บ้านนายสละ เกตุทอง - บ้านนางเหียง บัวรอด หมู่ที่ 15	เพื่อให้ประชาชนได้รับความสะดวกในการเดินทาง ขนส่งและพัฒนาโครงสร้างพื้นฐาน	เสริมถนน คสล. หนา 0.15 ม. กว้าง 3.50 ม. ระยะทาง 30 ม. ตามแบบที่ อบต. กำหนด	60,000					1.ระยะถนนที่ดำเนินการ 2.ระดับความพึงพอใจ ผู้ใช้บริการ	ประชาชนได้รับความสะดวก รวดเร็ว และปลอดภัยในการเดินทาง และการขนส่ง	กองช่าง	
72	ก่อสร้างถนน คสล. ช่วงบ้านนายเสาร์ - บ้านนายเสาร์ สุขันท์ หมู่ที่ 16	เพื่อให้ประชาชนได้รับความสะดวกในการเดินทาง ขนส่งและพัฒนาโครงสร้างพื้นฐาน	ก่อสร้างถนน คสล. กว้าง 4 ม. หนา 0.15 ม. ระยะทาง 1,550 ม. ตามแบบที่ อบต. กำหนด	840,000	840,000	840,000	840,000	840,000	1.ระยะถนนที่ดำเนินการ 2.ระดับความพึงพอใจ ผู้ใช้บริการ	ประชาชนได้รับความสะดวก รวดเร็ว และปลอดภัยในการเดินทาง และการขนส่ง	กองช่าง	

2. ยุทธศาสตร์การพัฒนาขององค์การบริหารส่วนตำบลดอนคา : การพัฒนาโครงสร้างพื้นฐานที่มีคุณภาพ

2.1 กลยุทธ์ : พัฒนาและสร้างโครงข่ายคมนาคมทางถนน

(1) แผนงาน : อุตสาหกรรมและการโยธา

ที่	โครงการ	วัตถุประสงค์	เป้าหมาย (ผลผลิตของโครงการ)	งบประมาณ					ตัวชี้วัด (KPI)	ผลที่คาดว่าจะได้รับ	หน่วยงานรับผิดชอบ	
				ปี 2566 (บาท)	ปี 2567 (บาท)	ปี 2568 (บาท)	ปี 2569 (บาท)	ปี 2570 (บาท)				
73	ก่อสร้างถนนลาดยางแอสฟัลท์ติก บ้านนายเสาร์สุขเรือง - สระวัดหนองสะเอ็ง หมู่ที่ 16	เพื่อให้ประชาชนได้รับความสะดวกในการเดินทางและพัฒนาโครงสร้างพื้นฐาน	ก่อสร้างถนนลาดยางแอสฟัลท์ติก หนา 0.15 ม. กว้าง 3.50 ม. ระยะทาง 250 ม. ตามแบบที่ อบต. กำหนด	370,000						1.ระยะถนนที่ดำเนินการ 2.ระดับความพึงพอใจ ผู้ใช้บริการ	ประชาชนได้รับความสะดวก รวดเร็ว และปลอดภัยในการเดินทาง และการขนส่ง	กองช่าง
74	ก่อสร้างถนน คสล. หลัง รพ.สต.บ้านเขาล้อ - บ้านนายสมยศ หมู่ที่ 17	เพื่อให้ประชาชนได้รับความสะดวกในการเดินทาง ขนส่งและพัฒนาโครงสร้างพื้นฐาน	ก่อสร้างถนน คสล. กว้าง 3 ม. หนา 0.15 ม. ระยะทาง 65 ม พร้อมไหล่ทางหินคลุก ตามแบบที่ อบต. กำหนด	100,000						1.ระยะถนนที่ดำเนินการ 2.ระดับความพึงพอใจ ผู้ใช้บริการ	ประชาชนได้รับความสะดวก รวดเร็ว และปลอดภัยในการเดินทาง และการขนส่ง	กองช่าง
75	ก่อสร้างถนน คสล. (หลังโรงสีชัยขานนท์) หมู่ที่ 17	เพื่อให้ประชาชนได้รับความสะดวกในการเดินทาง ขนส่งและพัฒนาโครงสร้างพื้นฐาน	ก่อสร้างถนน คสล. กว้าง 4 ม. หนา 0.15 ม. ระยะทาง 100 ม. ตามแบบที่ อบต. กำหนด	220,000						1.ระยะถนนที่ดำเนินการ 2.ระดับความพึงพอใจ ผู้ใช้บริการ	ประชาชนได้รับความสะดวก รวดเร็ว และปลอดภัยในการเดินทาง และการขนส่ง	กองช่าง
76	ก่อสร้างถนน คสล. ช้างฟาร์มไก่อ๊ป่า หมู่ที่ 17	เพื่อให้ประชาชนได้รับความสะดวกในการเดินทาง ขนส่งและพัฒนาโครงสร้างพื้นฐาน	ก่อสร้างถนน คสล. กว้าง 4 ม. หนา 0.15 ม. ระยะทาง 142 ม. พร้อมไหล่ทางหินคลุก ตามแบบที่ อบต. กำหนด	300,000						1.ระยะถนนที่ดำเนินการ 2.ระดับความพึงพอใจ ผู้ใช้บริการ	ประชาชนได้รับความสะดวก รวดเร็ว และปลอดภัยในการเดินทาง และการขนส่ง	กองช่าง

2. ยุทธศาสตร์การพัฒนาขององค์การบริหารส่วนตำบลดอนคา : การพัฒนาโครงสร้างพื้นฐานที่มีคุณภาพ

2.1 กลยุทธ์ : พัฒนาและสร้างโครงข่ายคมนาคมทางถนน

(1) แผนงาน : อุตสาหกรรมและการโยธา

ที่	โครงการ	วัตถุประสงค์	เป้าหมาย (ผลผลิตของโครงการ)	งบประมาณ					ตัวชี้วัด (KPI)	ผลที่คาดว่าจะได้รับ	หน่วยงานรับผิดชอบ
				ปี 2566 (บาท)	ปี 2567 (บาท)	ปี 2568 (บาท)	ปี 2569 (บาท)	ปี 2570 (บาท)			
77	ก่อสร้างถนน คสล.สายบ้านนายวิฑูลย์ โพธิ์อ่อง หมู่ที่ 17 (ต่อจากของเดิม)	เพื่อให้ประชาชนได้รับความสะดวกในการเดินทาง ขนส่งและพัฒนาโครงสร้างพื้นฐาน	ก่อสร้างถนน คสล. กว้าง 4 ม. หนา 0.15 ม. ระยะทาง 80 ม. ตามแบบที่ อบต. กำหนด	230,000					1.ระยะถนนที่ดำเนินการ 2.ระดับความพึงพอใจ ผู้ใช้บริการ	ประชาชนได้รับความสะดวก รวดเร็ว และปลอดภัยในการเดินทาง และการขนส่ง	กองช่าง
78	ก่อสร้างถนนลงลูกรังพร้อมปรับเกลี่ยสายข้างบ้านนายวินัย หมู่ที่ 17	เพื่อให้ประชาชนได้รับความสะดวกในการเดินทาง ขนส่งและพัฒนาโครงสร้างพื้นฐาน	ลงลูกรังถนนพร้อมปรับเกลี่ย กว้างเฉลี่ย 3 ม. หนาเฉลี่ย 0.15 ม. ระยะทาง 200 ม. ตามแบบที่ อบต. กำหนด	40,000					1.ระยะถนนที่ดำเนินการ 2.ระดับความพึงพอใจ ผู้ใช้บริการ	ประชาชนได้รับความสะดวก รวดเร็ว และปลอดภัยในการเดินทาง และการขนส่ง	กองช่าง

2. ยุทธศาสตร์การพัฒนาขององค์การบริหารส่วนตำบลตอนคา : การพัฒนาโครงสร้างพื้นฐานที่มีคุณภาพ

2.1 กลยุทธ์ : พัฒนาและสร้างโครงข่ายคมนาคมทางถนน

(1) แผนงาน : อุตสาหกรรมและการโยธา

ที่	โครงการ	วัตถุประสงค์	เป้าหมาย (ผลผลิตของโครงการ)	งบประมาณ					ตัวชี้วัด (KPI)	ผลที่คาดว่าจะได้รับ	หน่วยงานรับผิดชอบ
				ปี 2566 (บาท)	ปี 2567 (บาท)	ปี 2568 (บาท)	ปี 2569 (บาท)	ปี 2570 (บาท)			

รายละเอียดโครงการพัฒนา
แผนพัฒนาท้องถิ่น พ.ศ. 2566 - 2570 (แก้ไข ครั้งที่ 1/2566)
องค์การบริหารส่วนตำบลตอนคา

แบบ ผ.02

- ก. ยุทธศาสตร์ 20 ปี : ยุทธศาสตร์ที่ 3 ด้านการพัฒนาและเสริมสร้างศักยภาพทุนมนุษย์
- ข. แผนพัฒนาเศรษฐกิจแห่งชาติ ฉบับที่ 13 : หมายความว่า 12 ไทยมีกำลังคนสมรรถนะสูง มุ่งเรียนรู้อย่างต่อเนื่อง ตอบโจทย์การพัฒนาแห่งอนาคต
- ค. Sustainable Development Goals : SDGs : เป้าหมายที่ 4 สร้างหลักประกันว่าทุกคนมีการศึกษาที่มีคุณภาพครอบคลุมและเท่าเทียม และสนับสนุนโอกาสในการเรียนรู้ตลอดชีวิต
- ง. ยุทธศาสตร์จังหวัดนครสวรรค์ : ประเด็นการพัฒนาที่ 7 พัฒนาศักยภาพทุนมนุษย์และสร้างสังคมพอเพียงควบคู่การขับเคลื่อนสู่เศรษฐกิจดิจิทัล
- จ. ยุทธศาสตร์การพัฒนาขององค์กรปกครองส่วนท้องถิ่นในเขตจังหวัดนครสวรรค์ : ยุทธศาสตร์ที่ 4 การพัฒนาคุณภาพชีวิตที่ดี

3. ยุทธศาสตร์การพัฒนาขององค์การบริหารส่วนตำบลตอนคา : การพัฒนาคุณภาพชีวิตที่ดี

3.1 กลยุทธ์ : ส่งเสริมพัฒนาการดำรงชีวิตตามหลักปรัชญาเศรษฐกิจพอเพียง

(1) แผนงาน : สร้างความเข้มแข็งชุมชน

ที่	โครงการ	วัตถุประสงค์	เป้าหมาย (ผลผลิตของโครงการ)	งบประมาณ					ตัวชี้วัด (KPI)	ผลที่คาดว่าจะได้รับ	หน่วยงานรับผิดชอบ
				ปี 2566 (บาท)	ปี 2567 (บาท)	ปี 2568 (บาท)	ปี 2569 (บาท)	ปี 2570 (บาท)			
1	ฝึกอบรมส่งเสริมอาชีพภาคเกษตรและเศรษฐกิจพอเพียง	เพื่อให้ประชาชนมีความรู้ในการเพิ่มผลผลิตด้านเกษตรและสร้างเครือข่ายเกษตรกร	ฝึกอบรม/ส่งเสริมอาชีพด้านเกษตรให้กับประชาชนตำบลตอนคาจำนวน 100 คน	100,000	100,000	100,000	100,000	100,000	ระดับความพึงพอใจของผู้เข้าอบรมเฉลี่ยอยู่ในระดับดี	ประชาชนมีความรู้เกี่ยวกับการเพิ่มผลผลิตทางการเกษตร	สำนักปลัด
2	ฝึกอบรมและทัศนศึกษาพัฒนาศักยภาพ เด็ก เยาวชน	เพื่อส่งเสริมการมีส่วนร่วมของเด็ก เยาวชน และการส่งเสริม คุณภาพชีวิต	จัดกิจกรรมฝึกอบรม, ทัศนศึกษาเข้าค่ายเยาวชน เด็ก และเยาวชน (ผู้เข้าร่วม 120 คน)	50,000	50,000	50,000	50,000	50,000	ระดับความพึงพอใจของผู้เข้าร่วมโครงการ	เด็ก เยาวชน มีส่วนร่วมในกิจกรรมและมีพัฒนาการที่ดีเหมาะสมตามวัย	สำนักปลัด
3	ฝึกอบรมและส่งเสริมอาชีพ กลุ่มสตรี	เพื่อให้ประชาชนมีทักษะด้านอาชีพ มีการสร้างงานมีรายได้เพิ่มขึ้น และมีคุณภาพชีวิตที่ดี	กลุ่มเพาะเห็ดฟาง/ พริกแกง/ ตัดเย็บเสื้อผ้า/ จำนวน 4 กลุ่ม	50,000	50,000	50,000	50,000	50,000	ระดับความพึงพอใจของผู้เข้าอบรมเฉลี่ยอยู่ในระดับดี	ประชาชนมีอาชีพ มีรายได้เพิ่มมากขึ้นและมีคุณภาพชีวิตที่ดี	สำนักปลัด

3. ยุทธศาสตร์การพัฒนาขององค์การบริหารส่วนตำบลตอนคา : การพัฒนาคุณภาพชีวิตที่ดี

3.1 กลยุทธ์ : ส่งเสริมพัฒนาการดำรงชีวิตตามหลักปรัชญาเศรษฐกิจพอเพียง

(1) แผนงาน : สร้างความเข้มแข็งชุมชน

ที่	โครงการ	วัตถุประสงค์	เป้าหมาย (ผลผลิตของโครงการ)	งบประมาณ					ตัวชี้วัด (KPI)	ผลที่คาดว่าจะได้รับ	หน่วยงานรับผิดชอบ
				ปี 2566 (บาท)	ปี 2567 (บาท)	ปี 2568 (บาท)	ปี 2569 (บาท)	ปี 2570 (บาท)			
4	ฝึกอบรมและส่งเสริมอาชีพผู้สูงอายุ	เพื่อส่งเสริมอาชีพ การมีส่วนร่วมของผู้สูงอายุ และการส่งเสริม คุณภาพชีวิต	จัดกิจกรรมอบรมอาชีพและพัฒนาคุณภาพชีวิตผู้สูงอายุ	50,000	50,000	50,000	50,000	50,000	ระดับความพึงพอใจของผู้เข้าร่วมโครงการ	ส่งเสริมอาชีพ การมีส่วนร่วมของผู้สูงอายุ และการส่งเสริมคุณภาพชีวิต	สำนักปลัด
5	ฝึกอบรมให้ความรู้ในการต่อต้านยาเสพติด อารมณ์เด็กและเยาวชน	เพื่อให้ เด็ก และ เยาวชน มีความรู้รักสามัคคี และการแก้ไขปัญหาเสพติด	จัดกิจกรรมให้ความรู้ในการต่อต้านปัญหาเสพติด ผู้เข้าร่วม 100 คน	30,000	30,000	30,000	30,000	30,000	ระดับความพึงพอใจของผู้เข้าร่วมเฉลี่ยอยู่ในระดับดี	เด็ก และ เยาวชน มีความรู้รักสามัคคี การแก้ไขปัญหาเสพติดในชุมชน	สำนักปลัด
6	ส่งเสริมสนับสนุนการดูแลสุขภาพของผู้สูงอายุ	เพื่อจัดกิจกรรมการส่งเสริมด้านสุขภาพ สาธารณสุข และด้านสุขภาพจิตของผู้สูงอายุ	จัดกิจกรรมส่งเสริมสุขภาพด้าน สาธารณสุขสุขภาพจิต ของผู้สูงอายุ ผู้เข้าร่วม 100 คน	100,000	100,000	100,000	100,000	100,000	ระดับความพึงพอใจของผู้เข้าร่วมเฉลี่ยอยู่ในระดับดี	ผู้สูงอายุมีสุขภาพร่างกายและสุขภาพทางจิตใจ ที่ดี สามารถดำรงชีวิตอยู่ในสังคมอย่างปกติสุข	สำนักปลัด
7	ฝึกอบรม/ส่งเสริมอาชีพเยาวชน	เพื่อให้เยาวชนมีทักษะด้านอาชีพ มีการสร้างงาน มีรายได้เพิ่มขึ้นและมีคุณภาพชีวิตที่ดี	จัดกิจกรรมส่งเสริมอาชีพให้กับเยาวชน	50,000	50,000	50,000	50,000	50,000	ระดับความพึงพอใจของผู้เข้าร่วมเฉลี่ยอยู่ในระดับดี	ผู้เข้าร่วมโครงการได้มีความรู้เรื่องอาชีพเพิ่มมากขึ้น และมีคุณภาพชีวิตที่ดีขึ้น	สำนักปลัด

3. ยุทธศาสตร์การพัฒนาขององค์การบริหารส่วนตำบลตอนคา : การพัฒนาคุณภาพชีวิตที่ดี

3.1 กลยุทธ์ : ส่งเสริมพัฒนาการดำรงชีวิตตามหลักปรัชญาเศรษฐกิจพอเพียง

(1) แผนงาน : สร้างความเข้มแข็งชุมชน

ที่	โครงการ	วัตถุประสงค์	เป้าหมาย (ผลผลิตของโครงการ)	งบประมาณ					ตัวชี้วัด (KPI)	ผลที่คาดว่าจะได้รับ	หน่วยงานรับผิดชอบ
				ปี 2566 (บาท)	ปี 2567 (บาท)	ปี 2568 (บาท)	ปี 2569 (บาท)	ปี 2570 (บาท)			
8	สร้างความเข้มแข็งให้กับเด็ก เยาวชน ในตำบล	เพื่อส่งเสริมการมีส่วนร่วมของเด็ก เยาวชน และส่งเสริม คุณภาพชีวิต	จัดกิจกรรมการพัฒนาศักยภาพส่งเสริมการเรียนรู้ให้กับ เด็ก เยาวชน (ผู้เข้าร่วม 40 คน)	20,000	20,000	20,000	20,000	20,000	ระดับความพึงพอใจของผู้เข้าร่วมโครงการ	เด็ก เยาวชน ได้มีส่วนร่วมในกิจกรรมของชุมชนท้องถิ่น และมีพัฒนาการที่ดีเหมาะสมตามวัย	สำนักปลัด
9	ช่วยเหลือประชาชนด้านการส่งเสริมและพัฒนาคุณภาพชีวิต	เพื่อการแก้ไขปัญหาบรรเทาความเดือดร้อนและส่งเสริมคุณภาพชีวิต	ช่วยเหลือประชาชนด้านการส่งเสริมและพัฒนาคุณภาพชีวิตในพื้นที่ตำบลตอนคา จำนวน 17 หมู่บ้าน	200,000	200,000	200,000	200,000	200,000	ระดับความพึงพอใจของผู้เข้าร่วมโครงการ	การแก้ไขปัญหาเพื่อช่วยบรรเทาความเดือดร้อนและส่งเสริมคุณภาพชีวิต	สำนักปลัด

3. ยุทธศาสตร์การพัฒนาขององค์การบริหารส่วนตำบลดอนคา : การพัฒนาคุณภาพชีวิตที่ดี

3.2 กลยุทธ์ : ส่งเสริมสุขภาวะที่ดีของคนทุกเพศทุกวัย

(2) แผนงาน : การสาธารณสุข

ที่	โครงการ	วัตถุประสงค์	เป้าหมาย (ผลผลิตของโครงการ)	งบประมาณ					ตัวชี้วัด (KPI)	ผลที่คาดว่าจะได้รับ	หน่วยงานรับผิดชอบ
				ปี 2566 (บาท)	ปี 2567 (บาท)	ปี 2568 (บาท)	ปี 2569 (บาท)	ปี 2570 (บาท)			
1	พัฒนางานสาธารณสุข มูลฐานในเขตตำบล ดอนคา	เพื่อให้ศูนย์บริการ สาธารณสุขประจำหมู่บ้าน มีกิจกรรมและบริการ ประชาชน	สนับสนุนการดำเนินงาน ของ อสม. 17 หมู่บ้านฯ ละ 15,000 บาท	255,000	255,000	255,000	255,000	255,000	ระดับความพึงพอใจ ของผู้ใช้บริการเฉลี่ย อยู่ในระดับดี	ศูนย์บริการฯ สามารถให้บริการ ประชาชนในหมู่บ้าน ของตนเองได้	สำนักปลัด
2	โครงการรณรงค์ป้องกัน และควบคุมโรค ไข้เลือดออก	เพื่อป้องกัน/ควบคุมโรค ไข้เลือดออกและลดจำนวน ผู้ป่วยที่ได้รับผลกระทบ	การดำเนินงานพ่นหมอกควัน พื้นที่เสี่ยงในตำบล ดอนคา จำนวน 17 หมู่บ้าน	30,000	30,000	30,000	30,000	30,000	ระดับความพึงพอใจ ของผู้ใช้บริการเฉลี่ย อยู่ในระดับดี	ลดอัตราการเกิด และการแพร่ระบาดของ โรคไข้เลือดออก ในชุมชน	สำนักปลัด
3	รณรงค์ป้องกันการแพร่ ระบาดของเชื้อ เอช ไอ วี	เพื่ออบรมให้ความรู้ เกี่ยวกับการแพร่ระบาดของ เชื้อ เอช ไอ วี ให้กับ เยาวชน นักเรียน นักศึกษา และประชาชนทั่วไป	จัดฝึกอบรมให้ความรู้เยาวชน นักเรียน ประชาชนเรื่อง เชื้อ เอช ไอ วี จำนวน 50 คน/ รุ่น	50,000	50,000	50,000	50,000	50,000	ร้อยละ 80 ของผู้เข้า อบรมเข้าใจปัญหา การแพร่ระบาด	ลดอัตราการแพร่ ระบาดของเชื้อ เอช ไอ วี ในกลุ่ม ของผู้เสี่ยงรายใหม่	สำนักปลัด
4	โครงการส่งเสริม สุขภาพและการออก กำลังผู้สูงอายุ	เพื่อส่งเสริมสุขภาพและการ ออกกำลังกายของผู้สูงอายุ ภายในตำบลดอนคา	จัดกิจกรรมการออกกำลังกาย และตรวจสุขภาพอนามัย ของผู้สูงอายุในตำบลดอนคา	100,000	100,000	100,000	100,000	100,000	ระดับความพึงพอใจ ของผู้เข้าร่วมเฉลี่ย อยู่ในระดับดี	ผู้สูงอายุมีสุขภาพที่ดี และสามารถอยู่ใน สังคมได้อย่างปกติสุข	สำนักปลัด

3. ยุทธศาสตร์การพัฒนาขององค์การบริหารส่วนตำบลตอนคา : การพัฒนาคุณภาพชีวิตที่ดี

3.2 กลยุทธ์ : ส่งเสริมสุขภาวะที่ดีของคนทุกเพศทุกวัย

(2) แผนงาน : การสาธารณสุข

ที่	โครงการ	วัตถุประสงค์	เป้าหมาย (ผลผลิตของโครงการ)	งบประมาณ					ตัวชี้วัด (KPI)	ผลที่คาดว่าจะได้รับ	หน่วยงานรับผิดชอบ
				ปี 2566 (บาท)	ปี 2567 (บาท)	ปี 2568 (บาท)	ปี 2569 (บาท)	ปี 2570 (บาท)			
5	รณรงค์ป้องกันการตั้งครรภ์ในเด็ก/เยาวชนก่อนวัยอันควร	เพื่ออบรมให้ความรู้เกี่ยวกับการป้องกันการตั้งครรภ์ก่อนวัยให้กับเด็ก เยาวชน นักเรียน	จัดฝึกอบรมให้ความรู้ เรื่องป้องกันการตั้งครรภ์ก่อนวัยให้กับเด็ก เยาวชน นักเรียน จำนวน 50 คน/รุ่น	40,000	40,000	40,000	40,000	40,000	ร้อยละ 80 ของผู้เข้าอบรมเข้าใจปัญหาการตั้งครรภ์ก่อนวัย	ลดอัตราของการตั้งครรภ์ก่อนวัยอันควรในกลุ่มของผู้เสี่ยงรายใหม่	สำนักปลัด
6	สำรวจข้อมูลจำนวนสัตว์และขึ้นทะเบียนสัตว์ตามโครงการสัตว์ปลอดโรคคนปลอดภัยฯ	เพื่อการสำรวจ และขึ้นทะเบียนสุนัข และแมว ทั้งที่มีเจ้าของและไม่มีเจ้าของในเขตพื้นที่	จัดกิจกรรมสำรวจและขึ้นทะเบียนสุนัขและแมว ในพื้นที่ 17 หมู่บ้าน ปีละ 2 ครั้ง	12,000	12,000	12,000	12,000	12,000	ระดับความพึงพอใจของผู้ใช้บริการเฉลี่ยอยู่ในระดับดี	มีข้อมูลจำนวนสัตว์ในพื้นที่ตำบลตอนคา เพื่อใช้ในการดำเนินการให้บริการสาธารณะ	สำนักปลัดฯ (เงินอุดหนุน)
7	สัตว์ปลอดโรคคนปลอดภัยจากโรคพิษสุนัขบ้า ตามพระปณิธาน ศ.ดร.สมเด็จพระเจ้าลูกเธอ เจ้าฟ้าจุฬาภรณวลัยลักษณ์ อัครราชกุมารี	เพื่อให้บริการสาธารณสุข ด้านสาธารณสุข และการประสานหน่วยงานที่เกี่ยวข้องในการป้องกันและแก้ไขปัญหา	บริการฉีดวัคซีนป้องกันโรคพิษสุนัขบ้า ให้กับสุนัข และแมว ในพื้นที่ตำบลตอนคา จำนวน 17 หมู่บ้าน	100,000	100,000	100,000	100,000	100,000	ระดับความพึงพอใจของผู้ใช้บริการเฉลี่ยอยู่ในระดับดี	ลดอัตราการเกิดและการแพร่ระบาดของเชื้อไวรัสโรคพิษสุนัขบ้า	ปศุสัตว์อำเภอ/สำนักปลัดฯ (เงินอุดหนุน)

3. ยุทธศาสตร์การพัฒนาขององค์การบริหารส่วนตำบลตอนคา : การพัฒนาคุณภาพชีวิตที่ดี

3.2 กลยุทธ์ : ส่งเสริมสุขภาพที่ดีของคนทุกเพศทุกวัย

(2) แผนงาน : การสาธารณสุข

ที่	โครงการ	วัตถุประสงค์	เป้าหมาย (ผลผลิตของโครงการ)	งบประมาณ					ตัวชี้วัด (KPI)	ผลที่คาดว่าจะได้รับ	หน่วยงานรับผิดชอบ
				ปี 2566 (บาท)	ปี 2567 (บาท)	ปี 2568 (บาท)	ปี 2569 (บาท)	ปี 2570 (บาท)			
8	ช่วยเหลือประชาชนด้านการป้องกันและระงับโรคติดต่อ	เพื่ออบรมให้ความรู้เรื่องโรคติดต่อทางเพศสัมพันธ์ในเด็ก,เยาวชน และประชาชนผู้สนใจทั่วไป	อบรมให้ความรู้เกี่ยวกับโรคติดต่อทางเพศสัมพันธ์ผู้เข้าร่วม จำนวน 50 คน	20,000	20,000	20,000	20,000	20,000	ระดับความพึงพอใจของผู้ใช้บริการเฉลี่ยอยู่ในระดับดี	ผู้เข้าร่วมมีความรู้ความเข้าใจและลดอัตราการแพร่ระบาดของโรคติดต่อทางเพศสัมพันธ์	สำนักปลัด
9	โครงการพระราชดำริด้านสาธารณสุข	เพื่อการประสานงานให้คณะกรรมการหมู่บ้านจัดส่งโครงการด้านสาธารณสุขขอรับการสนับสนุนงบประมาณหมู่บ้านละ 3 โครงการ	โอนเงินงบประมาณให้แก่คณะกรรมการหมู่บ้านตามโครงการพระราชดำริด้านสาธารณสุขที่เสนอขอจำนวน 17 หมู่บ้าน ๆ ละ 20,000 บาท	340,000	340,000	340,000	340,000	340,000	1.จำนวนพื้นที่ดำเนินการ 2.ระดับความพึงพอใจของผู้ใช้บริการ	การให้บริการประชาชนด้านสาธารณสุขและการส่งเสริมสุขภาพอนามัย	สำนักปลัด

3. ยุทธศาสตร์การพัฒนาขององค์การบริหารส่วนตำบลตอนคา : การพัฒนาคุณภาพชีวิตที่ดี

3.3 กลยุทธ์ : ส่งเสริมและสนับสนุนให้เด็กและประชาชนได้ออกกำลังกาย กีฬาและนันทนาการ

(3) แผนงาน : การศาสนา วัฒนธรรมและนันทนาการ

ที่	โครงการ	วัตถุประสงค์	เป้าหมาย (ผลผลิตของโครงการ)	งบประมาณ					ตัวชี้วัด (KPI)	ผลที่คาดว่าจะได้รับ	หน่วยงานรับผิดชอบ
				ปี 2566 (บาท)	ปี 2567 (บาท)	ปี 2568 (บาท)	ปี 2569 (บาท)	ปี 2570 (บาท)			
1	แข่งขันกีฬาชุมชน ตำบลตอนคา	เพื่อส่งเสริมการแข่งขันกีฬา และสร้างจิตสำนึกให้ประชาชนใส่ใจสุขภาพ	จัดการแข่งขันกีฬาในชุมชน ในตำบลตอนคา 1 ครั้ง/ปี	60,000	60,000	60,000	60,000	60,000	ระดับความพึงพอใจของผู้ใช้บริการเฉลี่ยอยู่ในระดับดี	ประชาชนให้ ความสำคัญของการ ออกกำลังกายและ เกิดความสามัคคี	สำนักปลัด
2	สนับสนุนการแข่งขัน กีฬา อบต.คัพ	เพื่อส่งเสริมการแข่งขันกีฬา และสร้างจิตสำนึกให้ประชาชนใส่ใจสุขภาพ	สนับสนุนการแข่งขันกีฬา อบต.คัพ อำเภอท่าตะโก	20,000	20,000	20,000	20,000	20,000	ระดับความพึงพอใจของผู้ใช้บริการเฉลี่ยอยู่ในระดับดี	บุคลากรของ อบท. เห็นความสำคัญ ของการออกกำลังกาย เพื่อสุขภาพที่ดี	สำนักปลัด
3	โครงการแข่งขันกีฬาด้านยาเสพติดตำบลตอนคา	เพื่อส่งเสริมการแข่งขันกีฬา และสร้างจิตสำนึกให้ประชาชนใส่ใจสุขภาพ	จัดแข่งขันกีฬาด้านยาเสพติด ในตำบลตอนคา 1 ครั้ง/ปี	50,000	50,000	50,000	50,000	50,000	ระดับความพึงพอใจของผู้ใช้บริการเฉลี่ยอยู่ในระดับดี	บุคลากรของ อบท. เห็นความสำคัญ ของการออกกำลังกาย เพื่อสุขภาพที่ดี	สำนักปลัด
4	สนับสนุนจัดกิจกรรมการออกกำลังกาย (แชลเลนจ์เดย์)	เพื่อส่งเสริมการออกกำลังกาย และสร้างจิตสำนึกให้ประชาชนใส่ใจสุขภาพ	สนับสนุนกิจกรรม การออกกำลังกาย จำนวน 1 ครั้ง	10,000	10,000	10,000	10,000	10,000	ระดับความพึงพอใจของผู้ใช้บริการเฉลี่ยอยู่ในระดับดี	ประชาชนในชุมชน เห็นความสำคัญของการออกกำลังกายเพื่อสุขภาพที่ดี	สำนักปลัด

3. ยุทธศาสตร์การพัฒนาขององค์การบริหารส่วนตำบลตอนคา : การพัฒนาคุณภาพชีวิตที่ดี

3.4 กลยุทธ์ : ส่งเสริมและจัดการศึกษาในระบบ นอกระบบ และการศึกษาตามอัธยาศัยให้มีคุณภาพ

(4) แผนงาน : การศึกษา

ที่	โครงการ	วัตถุประสงค์	เป้าหมาย (ผลผลิตของโครงการ)	งบประมาณ					ตัวชี้วัด (KPI)	ผลที่คาดว่าจะได้รับ	หน่วยงานรับผิดชอบ
				ปี 2566 (บาท)	ปี 2567 (บาท)	ปี 2568 (บาท)	ปี 2569 (บาท)	ปี 2570 (บาท)			
1	โครงการศึกษาดูงานมหกรรมการศึกษาแห่งชาติ	เพื่อให้คณะกรรมการบริหารศูนย์ฯ และครูมีส่วนร่วมในการพัฒนาศูนย์ฯ เด็กเล็ก	จัดทัศนศึกษาให้แก่คณะกรรมการและครูผู้ดูแลเด็ก (60 คน)	20,000	20,000	20,000	20,000	20,000	ระดับความพึงพอใจของผู้ใช้บริการเฉลี่ยอยู่ในระดับดี	คณะกรรมการและครูนำความรู้ไปปฏิบัติอย่างมีประสิทธิภาพ	กองการศึกษาฯ
2	โครงการวันเด็กแห่งชาติ	เพื่อให้เยาวชนของชาติได้เห็นความสำคัญของวันเด็กและสิทธิเด็ก	จัดวันเด็ก ให้กับเด็กและเยาวชน ในตำบลตอนคา จำนวน 1 ครั้ง/ปี	180,000	180,000	180,000	180,000	180,000	ระดับความพึงพอใจของผู้ใช้บริการเฉลี่ยอยู่ในระดับดี	เยาวชนของชาติได้เห็นความสำคัญของวันเด็กและสิทธิเด็ก	กองการศึกษาฯ
3	โครงการจัดซื้ออาหารกลางวัน	เพื่อจ่ายเป็นค่าจัดซื้อจัดจ้างในการประกอบอาหารกลางวันสำหรับเด็ก	ศูนย์ฯ เด็กเล็ก 5 แห่ง โรงเรียนในพื้นที่ตำบลตอนคา จำนวน 4 แห่ง	985,600	985,600	985,600	985,600	985,600	ระดับความพึงพอใจของผู้ใช้บริการเฉลี่ยอยู่ในระดับดี	เด็กนักเรียนมีสุขภาพแข็งแรง เจริญเติบโตเหมาะสมตามวัย	กองการศึกษาฯ
4	โครงการจัดซื้ออาหารเสริม (นม)	เพื่อจ่ายเป็นค่าจัดซื้ออาหารเสริม (นม) ให้ศูนย์ฯ เด็กเล็ก โรงเรียนในเขตตำบลตอนคา	ศูนย์ฯ เด็กเล็ก 5 แห่ง โรงเรียนในพื้นที่ตำบลตอนคา จำนวน 4 แห่ง	1,480,000	1,480,000	1,480,000	1,480,000	1,480,000	ระดับความพึงพอใจของผู้ใช้บริการเฉลี่ยอยู่ในระดับดี	เด็กนักเรียนมีสุขภาพแข็งแรง เจริญเติบโตเหมาะสมตามวัย	กองการศึกษาฯ
5	แข่งทักษะระดับปฐมวัย	เพื่อส่งเสริมให้เด็กประกวดผลงานด้านศิลปะและการส่งเสริมพัฒนาการในเด็ก	จัดส่งประกวดงานศิลปะเด็กในศูนย์ฯ เด็กเล็ก ของ อบต. ตอนคา จำนวน 5 แห่ง	30,000	30,000	30,000	30,000	30,000	ระดับความพึงพอใจของผู้ใช้บริการเฉลี่ยอยู่ในระดับดี	เด็กและเยาวชนรักงานศิลปะ มีสมาธิมากขึ้น และมีพัฒนาการที่ดี	กองการศึกษาฯ

3. ยุทธศาสตร์การพัฒนาขององค์การบริหารส่วนตำบลตอนคา : การพัฒนาคุณภาพชีวิตที่ดี

3.4 กลยุทธ์ : ส่งเสริมและจัดการศึกษาในระบบ นอกระบบ และการศึกษาตามอัธยาศัยให้มีคุณภาพ

(4) แผนงาน : การศึกษา

ที่	โครงการ	วัตถุประสงค์	เป้าหมาย (ผลผลิตของโครงการ)	งบประมาณ					ตัวชี้วัด (KPI)	ผลที่คาดว่าจะได้รับ	หน่วยงานรับผิดชอบ
				ปี 2566 (บาท)	ปี 2567 (บาท)	ปี 2568 (บาท)	ปี 2569 (บาท)	ปี 2570 (บาท)			
6	แข่งขันกีฬาศูนย์ฯ เด็กเล็ก	เพื่อส่งเสริมให้เด็กมีความสามัคคีเกิดกิจกรรมกลุ่ม และการส่งเสริมพัฒนาการ	จัดแข่งขันกีฬาเด็กในศูนย์ฯ เด็กของ อบต.ตอนคา จำนวน 5 แห่ง	30,000	30,000	30,000	30,000	30,000	ระดับความพึงพอใจของผู้ใช้บริการเฉลี่ยอยู่ในระดับดี	เด็กได้มีกิจกรรมการออกกำลังกาย สุขภาพแข็งแรง	กองการศึกษาฯ
7	สนับสนุนงบประมาณสถานศึกษาในพื้นที่ตำบลตอนคา	เพื่อส่งเสริมสนับสนุนค่าใช้จ่ายในการจัดการเรียนการสอนและพัฒนาบุคลากร	สนับสนุนค่าใช้จ่ายการบริหารสถานศึกษาให้แก่โรงเรียน จำนวน 5 แห่ง	1,300,000	1,300,000	1,300,000	1,300,000	1,300,000	ร้อยละ80 ของสถานศึกษาได้รับสนับสนุนงบประมาณ	สถานศึกษาในเขตได้รับสนับสนุนค่าใช้จ่ายในการบริหารสถานศึกษา	กองการศึกษาฯ
8	โครงการเฝ้าระวังป้องกันและควบคุมโรคมือเท้าปาก	เพื่อเฝ้าระวังป้องกัน และควบคุมโรคมือเท้าปากในศูนย์พัฒนาเด็กเล็ก	จัดอบรมให้ความรู้แก่ครูผู้ดูแลเด็ก ผู้ปกครอง	30,000	30,000	30,000	30,000	30,000	ระดับความพึงพอใจของผู้ใช้บริการเฉลี่ยอยู่ในระดับดี	เด็กปลอดภัยจากโรคและมีสุขภาพที่สมบูรณ์	กองการศึกษาฯ
9	แก้ไขปัญหาสุขภาพช่องปากในเด็กก่อนวัยเรียน	เพื่อส่งเสริมเด็กก่อนวัยเรียนได้ดูแลสุขภาพช่องปาก	เด็กในศูนย์ฯ เด็กเล็ก ของ อบต.ตอนคา จำนวน 5 แห่ง	30,000	30,000	30,000	30,000	30,000	ระดับความพึงพอใจของผู้ใช้บริการเฉลี่ยอยู่ในระดับดี	เด็กก่อนวัยเรียนได้มีสุขภาพช่องปากที่ดี	กองการศึกษาฯ
10	พัฒนาศักยภาพครูผู้ดูแลเด็ก และบุคลากรทางการศึกษา	เพื่อส่งเสริมการพัฒนาประสิทธิภาพและศักยภาพของครูผู้ดูแล เด็ก	ครูผู้ดูแลเด็ก ศูนย์ฯ เด็กเล็ก จำนวน 12 คน	50,000	50,000	50,000	50,000	50,000	ระดับความพึงพอใจของผู้ใช้บริการเฉลี่ยอยู่ในระดับดี	พัฒนาบุคลากรด้านการศึกษา ได้รับการฝึกอบรมและการพัฒนา	กองการศึกษาฯ
11	ป้องกันและแก้ไขปัญหาการขาดสารไอโอดีนในเด็ก	เพื่อการป้องกันและแก้ไขปัญหาการขาดสารไอโอดีนในเด็กและส่งเสริมสุขภาพ	เด็กในศูนย์ฯ เด็กเล็ก ของ อบต.ตอนคา จำนวน 5 แห่ง	10,000	10,000	10,000	10,000	10,000	ระดับความพึงพอใจของผู้ใช้บริการเฉลี่ยอยู่ในระดับดี	การป้องกันและแก้ไขปัญหาการขาดสารไอโอดีนในเด็ก	กองการศึกษาฯ

3. ยุทธศาสตร์การพัฒนาขององค์การบริหารส่วนตำบลตอนคา : การพัฒนาคุณภาพชีวิตที่ดี

3.4 กลยุทธ์ : ส่งเสริมและจัดการศึกษาในระบบ นอกระบบ และการศึกษาตามอัธยาศัยให้มีคุณภาพ

(4) แผนงาน : การศึกษา

ที่	โครงการ	วัตถุประสงค์	เป้าหมาย (ผลผลิตของโครงการ)	งบประมาณ					ตัวชี้วัด (KPI)	ผลที่คาดว่าจะได้รับ	หน่วยงานรับผิดชอบ
				ปี 2566 (บาท)	ปี 2567 (บาท)	ปี 2568 (บาท)	ปี 2569 (บาท)	ปี 2570 (บาท)			
12	ส่งเสริมพัฒนาการโภชนาการ	เพื่อจัดกิจกรรมการด้านการส่งเสริมพัฒนาการและด้านโภชนาการ	จัดกิจกรรมด้านการส่งเสริมโภชนาการ มีผู้เข้าร่วม 80 คน	12,900 งบ สปสช.	12,900 งบ สปสช.	12,900 งบ สปสช.	12,900 งบ สปสช.	12,900 งบ สปสช.	ระดับความพึงพอใจของผู้ใช้บริการเฉลี่ยอยู่ในระดับดี	ประชาชนมีสุขภาพอนามัยที่ดี และมีร่างกาย ที่สมบูรณ์ แข็งแรง	กองการศึกษาฯ
13	ส่งเสริมสุขภาพช่องปาก	เพื่อส่งเสริมการดูแลรักษาสุขภาพช่องปากของประชาชนในพื้นที่	จัดกิจกรรมส่งเสริมการดูแลสุขภาพช่องปากผู้เข้าร่วม 80 คน	27,400 งบ สปสช.	27,400 งบ สปสช.	27,400 งบ สปสช.	27,400 งบ สปสช.	27,400 งบ สปสช.	ระดับความพึงพอใจของผู้ใช้บริการเฉลี่ยอยู่ในระดับดี	ประชาชนมีสุขภาพอนามัยช่องปากที่ดี และมีสุขภาพที่สมบูรณ์แข็งแรง	กองการศึกษาฯ
14	ศูนย์เด็กเล็กปลอดโรค	เพื่อส่งเสริมการป้องกันโรคและการดูแลรักษาสุขภาพอนามัยในเด็ก	จัดกิจกรรมตรวจสุขภาพและบริหารจัดการด้านสาธารณสุขของอนามัยศูนย์ฯ เด็กเล็กผู้เข้าร่วม 90 คน	21,550 งบ สปสช.	21,550 งบ สปสช.	21,550 งบ สปสช.	21,550 งบ สปสช.	21,550 งบ สปสช.	ระดับความพึงพอใจของผู้ใช้บริการเฉลี่ยอยู่ในระดับดี	เด็กปลอดภัยจากโรคมะเร็งสุขภาพอนามัยที่ดี และมีพัฒนาการเหมาะสมตามวัย	กองการศึกษาฯ
15	อุดหนุนงบประมาณโรงเรียนวัดตอนคา	เพื่อการส่งเสริมการศึกษาและการพัฒนาคุณภาพชีวิตเด็กเยาวชน	ตามโครงการพัฒนาการเรียนการสอนโดยใช้วิทยากรบุคคลภายนอก จำนวน 1 ครั้ง	72,000	72,000	72,000	72,000	72,000	ร้อยละของสถานศึกษาที่ได้รับอุดหนุนงบประมาณ	การพัฒนาด้านการศึกษาและเด็กเยาวชน มีคุณภาพชีวิตที่ดี	กองการศึกษาฯ
16	อุดหนุนงบประมาณโรงเรียนบ้านเขาล้อ	เพื่อการส่งเสริมการศึกษาและการพัฒนาคุณภาพชีวิตเด็กเยาวชน	ตามโครงการพัฒนาการเรียนการสอนโดยใช้วิทยากรบุคคลภายนอก จำนวน 1 ครั้ง	72,000	72,000	72,000	72,000	72,000	ร้อยละของสถานศึกษาที่ได้รับอุดหนุนงบประมาณ	การพัฒนาด้านการศึกษาและเด็กเยาวชน มีคุณภาพชีวิตที่ดี	กองการศึกษาฯ

3. ยุทธศาสตร์การพัฒนาขององค์การบริหารส่วนตำบลตอนคา : การพัฒนาคุณภาพชีวิตที่ดี

3.4 กลยุทธ์ : ส่งเสริมและจัดการศึกษาในระบบ นอกระบบ และการศึกษาตามอัธยาศัยให้มีคุณภาพ

(4) แผนงาน : การศึกษา

ที่	โครงการ	วัตถุประสงค์	เป้าหมาย (ผลผลิตของโครงการ)	งบประมาณ					ตัวชี้วัด (KPI)	ผลที่คาดว่าจะได้รับ	หน่วยงานรับผิดชอบ
				ปี 2566 (บาท)	ปี 2567 (บาท)	ปี 2568 (บาท)	ปี 2569 (บาท)	ปี 2570 (บาท)			
17	อุดหนุนงบประมาณโรงเรียนบ้านตุ๊กแก	เพื่อการส่งเสริมการศึกษาและการพัฒนาคุณภาพชีวิตเด็กเยาวชน	ตามโครงการพัฒนาการเรียนการสอนโดยใช้วิทยากรบุคคลภายนอก จำนวน 1 ครั้ง	72,000	72,000	72,000	72,000	72,000	ร้อยละของสถานศึกษาที่ได้รับอุดหนุนงบประมาณ	การพัฒนาด้านการศึกษาและเด็กเยาวชน มีคุณภาพชีวิตที่ดี	กองการศึกษาฯ
18	อุดหนุนงบประมาณโรงเรียนบ้านวังแรง	เพื่อการส่งเสริมการศึกษาและการพัฒนาคุณภาพชีวิตเด็กเยาวชน	ตามโครงการพัฒนาการเรียนการสอนโดยใช้วิทยากรบุคคลภายนอก จำนวน 1 ครั้ง	72,000	72,000	72,000	72,000	72,000	ร้อยละของสถานศึกษาที่ได้รับอุดหนุนงบประมาณ	การพัฒนาด้านการศึกษาและเด็กเยาวชน มีคุณภาพชีวิตที่ดี	กองการศึกษาฯ
19	อุดหนุนงบประมาณโรงเรียนบ้านเขาล้อ	เพื่อการส่งเสริมการศึกษาและการพัฒนาคุณภาพชีวิตเด็กเยาวชน	ตามโครงการยกระดับผลสัมฤทธิ์ในการทดสอบ O - NET และ NT จำนวน 1 ครั้ง	23,200	23,200	23,200	23,200	23,200	ร้อยละของสถานศึกษาที่ได้รับอุดหนุนงบประมาณ	การพัฒนาด้านการศึกษาและเด็กเยาวชน มีคุณภาพชีวิตที่ดี	กองการศึกษาฯ
20	อุดหนุนงบประมาณโรงเรียนท่าตะโกพิทยาคม	เพื่อการส่งเสริมการศึกษาและการพัฒนาคุณภาพชีวิตเด็กเยาวชน	ตามโครงการอบรมพัฒนาคุณธรรม จริยธรรม จำนวน 1 ครั้ง	80,000	80,000	80,000	80,000	80,000	ร้อยละของสถานศึกษาที่ได้รับอุดหนุนงบประมาณ	การพัฒนาด้านการศึกษาและเด็กเยาวชน มีคุณภาพชีวิตที่ดี	กองการศึกษาฯ
21	อุดหนุนงบประมาณ (ค่าอาหารกลางวัน) โรงเรียนวัดดอนคา	เพื่อให้เด็กนักเรียนได้รับสารอาหารครบถ้วนและมีพัฒนาการที่ดี	อุดหนุนงบประมาณจำนวน 1 ครั้ง	820,000	820,000	820,000	820,000	820,000	ร้อยละของสถานศึกษาที่ได้รับอุดหนุนงบประมาณ	เด็กนักเรียนมีสุขภาพ ที่แข็งแรง และมีพัฒนาการที่ดี	กองการศึกษาฯ

3. ยุทธศาสตร์การพัฒนาขององค์การบริหารส่วนตำบลตอนคา : การพัฒนาคุณภาพชีวิตที่ดี

3.4 กลยุทธ์ : ส่งเสริมและจัดการศึกษาในระบบ นอกระบบ และการศึกษาตามอัธยาศัยให้มีคุณภาพ

(4) แผนงาน : การศึกษา

ที่	โครงการ	วัตถุประสงค์	เป้าหมาย (ผลผลิตของโครงการ)	งบประมาณ					ตัวชี้วัด (KPI)	ผลที่คาดว่าจะได้รับ	หน่วยงานรับผิดชอบ
				ปี 2566 (บาท)	ปี 2567 (บาท)	ปี 2568 (บาท)	ปี 2569 (บาท)	ปี 2570 (บาท)			
22	อุดหนุนงบประมาณ (ค่าอาหารกลางวัน) โรงเรียนบ้านเขาล้อ	เพื่อให้เด็กนักเรียนได้รับสารอาหารครบถ้วนและมีพัฒนาการที่ดี	อุดหนุนงบประมาณ จำนวน 1 ครั้ง	1,000,000	1,000,000	1,000,000	1,000,000	1,000,000	ร้อยละของสถานศึกษาที่ได้รับอุดหนุนงบประมาณ	เด็กนักเรียนมีสุขภาพที่แข็งแรงและมีพัฒนาการที่ดี	กองการศึกษา
23	อุดหนุนงบประมาณ (ค่าอาหารกลางวัน) โรงเรียนบ้านตุ๊กแก	เพื่อให้เด็กนักเรียนได้รับสารอาหารครบถ้วนและมีพัฒนาการที่ดี	อุดหนุนงบประมาณ จำนวน 1 ครั้ง	400,000	400,000	400,000	400,000	400,000	ร้อยละของสถานศึกษาที่ได้รับอุดหนุนงบประมาณ	เด็กนักเรียนมีสุขภาพที่แข็งแรงและมีพัฒนาการที่ดี	กองการศึกษา
24	อุดหนุนงบประมาณ (ค่าอาหารกลางวัน) โรงเรียนบ้านวังแรง	เพื่อให้เด็กนักเรียนได้รับสารอาหารครบถ้วนและมีพัฒนาการที่ดี	อุดหนุนงบประมาณ จำนวน 1 ครั้ง	160,000	160,000	160,000	160,000	160,000	ร้อยละของสถานศึกษาที่ได้รับอุดหนุนงบประมาณ	เด็กนักเรียนมีสุขภาพที่แข็งแรงและมีพัฒนาการที่ดี	กองการศึกษา

3. ยุทธศาสตร์การพัฒนาขององค์การบริหารส่วนตำบลตอนคา : การพัฒนาคุณภาพชีวิตที่ดี

3.5 กลยุทธ์ : สงเคราะห์และพัฒนาคุณภาพชีวิตเด็ก สตรี ผู้สูงอายุ ผู้ด้อยโอกาสทางสังคมให้พึ่งพาตนเองได้

(5) แผนงาน : สังคมสงเคราะห์

ที่	โครงการ	วัตถุประสงค์	เป้าหมาย (ผลผลิตของโครงการ)	งบประมาณ					ตัวชี้วัด (KPI)	ผลที่คาดว่าจะได้รับ	หน่วยงานรับผิดชอบ
				ปี 2566 (บาท)	ปี 2567 (บาท)	ปี 2568 (บาท)	ปี 2569 (บาท)	ปี 2570 (บาท)			
1	ช่วยเหลือประชาชนด้านการส่งเสริมและพัฒนาคุณภาพชีวิต	เพื่อการแก้ไขปัญหาบรรเทาความเดือดร้อนและส่งเสริมคุณภาพชีวิต	ช่วยเหลือประชาชนด้านการส่งเสริมและพัฒนาคุณภาพชีวิตในพื้นที่ตำบลตอนคา จำนวน 17 หมู่บ้าน	20,000	20,000	20,000	20,000	20,000	ระดับความพึงพอใจของผู้เข้าร่วมโครงการ	การแก้ไขปัญหาเพื่อช่วยบรรเทาความเดือดร้อนและส่งเสริมคุณภาพชีวิต	สำนักปลัด

3. ยุทธศาสตร์การพัฒนาขององค์การบริหารส่วนตำบลตอนคา : การพัฒนาคุณภาพชีวิตที่ดี

3.6 กลยุทธ์ : สงเคราะห์และพัฒนาคุณภาพชีวิตเด็ก สตรี ผู้สูงอายุ ผู้ด้อยโอกาสทางสังคมให้พึ่งพาตนเองได้

(6) แผนงาน : งบกลาง

ที่	โครงการ	วัตถุประสงค์	เป้าหมาย (ผลผลิตของโครงการ)	งบประมาณ					ตัวชี้วัด (KPI)	ผลที่คาดว่าจะได้รับ	หน่วยงานรับผิดชอบ
				ปี 2566 (บาท)	ปี 2567 (บาท)	ปี 2568 (บาท)	ปี 2569 (บาท)	ปี 2570 (บาท)			
1	สงเคราะห์เบี้ยยังชีพผู้สูงอายุในพื้นที่ตำบลตอนคา หมู่ที่ 1 - 17	เพื่อจ่ายเงินสวัสดิการสงเคราะห์เบี้ยยังชีพและพัฒนาคุณภาพชีวิตผู้สูงอายุ	ผู้สูงอายุที่ขึ้นทะเบียนในพื้นที่ตำบลตอนคา	22,343,000	23,567,000	24,791,000	26,015,000	27,239,000	ระดับความพึงพอใจของผู้ใช้บริการเฉลี่ยอยู่ในระดับดี	ผู้สูงอายุได้รับเบี้ยยังชีพอย่างทั่วถึง/เป็นธรรมและมีคุณภาพชีวิตที่ดี	สำนักปลัด งานพัฒนาชุมชน
2	สงเคราะห์เบี้ยยังชีพผู้พิการในพื้นที่ตำบลตอนคา หมู่ที่ 1 - 17	เพื่อจ่ายเงินสวัสดิการสงเคราะห์เบี้ยยังชีพและพัฒนาคุณภาพชีวิตผู้พิการ	ผู้พิการที่ขึ้นทะเบียนในพื้นที่ตำบลตอนคา	4,072,000	5,032,000	5,992,000	6,952,000	7,912,000	ระดับความพึงพอใจของผู้ใช้บริการเฉลี่ยอยู่ในระดับดี	ผู้พิการได้รับเบี้ยยังชีพอย่างทั่วถึง/เป็นธรรมและมีคุณภาพชีวิตที่ดี	สำนักปลัด งานพัฒนาชุมชน

3. ยุทธศาสตร์การพัฒนาขององค์การบริหารส่วนตำบลตอนคา : การพัฒนาคุณภาพชีวิตที่ดี

3.6 กลยุทธ์ : สงเคราะห์และพัฒนาคุณภาพชีวิตเด็ก สตรี ผู้สูงอายุ ผู้ด้อยโอกาสทางสังคมให้พึ่งพาตนเองได้

(6) แผนงาน : งบกลาง

ที่	โครงการ	วัตถุประสงค์	เป้าหมาย (ผลผลิตของโครงการ)	งบประมาณ					ตัวชี้วัด (KPI)	ผลที่คาดว่าจะได้รับ	หน่วยงานรับผิดชอบ
				ปี 2566 (บาท)	ปี 2567 (บาท)	ปี 2568 (บาท)	ปี 2569 (บาท)	ปี 2570 (บาท)			
3	สงเคราะห์เบี้ยยังชีพผู้ป่วยเอดส์ พื้นที่ตำบลตอนคา หมู่ที่ 1 - 17	เพื่อจ่ายเงินสวัสดิการสงเคราะห์เบี้ยยังชีพและพัฒนาคุณภาพชีวิตผู้ป่วยเอดส์	ผู้ป่วยเอดส์ที่ขึ้นทะเบียนในตำบลตอนคา	75,000	75,000	75,000	75,000	75,000	ระดับความพึงพอใจของผู้ใช้บริการเฉลี่ยอยู่ในระดับดี	ผู้ป่วยเอดส์ได้เบี้ยยังชีพอย่างทั่วถึง/เป็นธรรมและมีคุณภาพชีวิตที่ดี	สำนักปลัดงานพัฒนาชุมชน
4	ช่วยเหลือ สงเคราะห์ เด็ก เยาวชน ผู้ยากไร้, ผู้ด้อยโอกาส	เพื่อการช่วยเหลือผู้ยากไร้/ผู้ด้อยโอกาสและการพัฒนาคุณภาพชีวิตผู้ยากไร้	การให้การช่วยเหลือผู้ยากไร้ผู้ด้อยโอกาสในตำบลตอนคา	100,000	100,000	100,000	100,000	100,000	ระดับความพึงพอใจของผู้ใช้บริการเฉลี่ยอยู่ในระดับดี	ผู้ยากไร้/ผู้ด้อยโอกาสได้รับการช่วยเหลือและมีคุณภาพชีวิตที่ดี	สำนักปลัดงานพัฒนาชุมชน
5	สนับสนุนกองทุนหลักประกันสุขภาพระดับท้องถิ่น อบต. ตอนคา	เพื่อให้ประชาชนได้รับบริการสาธารณสุขได้อย่างทั่วถึงและมีประสิทธิภาพ	สนับสนุนกองทุนหลักประกันสุขภาพ อบต.ตอนคา	200,000	250,000	250,000	250,000	250,000	ร้อยละ 100 กองทุนสปสข. ได้รับสนับสนุนงบประมาณ	ประชาชนมีสุขภาพร่างกายดีขึ้นจากการรับบริการสาธารณสุข	สำนักปลัดอบต.
6	สมทบกองทุนสวัสดิการชุมชน	เพื่อมีกองทุนสวัสดิการในการให้บริการประชาชนด้านสุขภาพ,สาธารณสุข	สมทบกองทุนสวัสดิการชุมชน อบต.ตอนคา	300,000	300,000	300,000	300,000	300,000	ร้อยละ 100 กองทุนสวัสดิการชุมชนได้รับสนับสนุน	ประชาชนมีสุขภาพร่างกายดีขึ้นและได้รับบริการสาธารณสุข	สำนักปลัดอบต.

3. ยุทธศาสตร์การพัฒนาขององค์การบริหารส่วนตำบลตอนคา : การพัฒนาคุณภาพชีวิตที่ดี

3.6 กลยุทธ์ : สงเคราะห์และพัฒนาคุณภาพชีวิตเด็ก สตรี ผู้สูงอายุ ผู้ด้อยโอกาสทางสังคมให้พึ่งพาตนเองได้

(6) แผนงาน : งบกลาง

ที่	โครงการ	วัตถุประสงค์	เป้าหมาย (ผลผลิตของโครงการ)	งบประมาณ					ตัวชี้วัด (KPI)	ผลที่คาดว่าจะได้รับ	หน่วยงานรับผิดชอบ
				ปี 2566 (บาท)	ปี 2567 (บาท)	ปี 2568 (บาท)	ปี 2569 (บาท)	ปี 2570 (บาท)			
7	สมทบกองทุนประกันสังคม	เพื่อสมทบสำหรับกองทุนประกันสังคมของพนักงานจ้าง ตาม พรบ. ประกันสังคม	สมทบกองทุนประกันสังคม อบต.ตอนคา จำนวน 1 แห่ง	200,000	200,000	200,000	200,000	200,000	ร้อยละ 100 กองทุนสวัสดิการชุมชนได้รับสนับสนุน	ประชาชนมีสุขภาพร่างกายดีขึ้นและได้รับการสาธารณสุข	สำนักปลัด อบต.
8	สมทบกองทุนเงินทดแทน	เพื่อสมทบสำหรับกองทุนเงินทดแทนของพนักงานจ้างตาม พรบ. เงินทดแทน	สนับสนุนกองทุนเงินทดแทน อบต.ตอนคา จำนวน 1 แห่ง	20,000	20,000	20,000	20,000	20,000	ร้อยละ 100 กองทุนสวัสดิการชุมชนได้รับสนับสนุน	ประชาชนมีสุขภาพร่างกายดีขึ้นและได้รับการสาธารณสุข	สำนักปลัด อบต.

รายละเอียดโครงการพัฒนา
แผนพัฒนาท้องถิ่น พ.ศ. 2566 - 2570 (แก้ไข ครั้งที่ 1/2566)
องค์การบริหารส่วนตำบลดอนคา

แบบ ผ.02

- ก. ยุทธศาสตร์ 20 ปี : ยุทธศาสตร์ที่ 5 ด้านการเติบโตบนคุณภาพชีวิตที่เป็นมิตรกับสิ่งแวดล้อม
 - ข. แผนพัฒนาเศรษฐกิจแห่งชาติ ฉบับที่ 13 : หมายความว่า 10 ไทยมีเศรษฐกิจหมุนเวียนและคาร์บอนต่ำ
 - ค. Sustainable Development Goals : SDGs : เป้าหมายที่ 15 ปกป้องฟื้นฟูและสนับสนุนการใช้ระบบนิเวศบนบกอย่างยั่งยืน ต่อสู้การกลายสภาพเป็นทะเลทราย
 - ง. ยุทธศาสตร์จังหวัดนครสวรรค์ : ประเด็นการพัฒนาที่ 4 พัฒนาพลังงานทดแทนและโครงสร้างพื้นฐานและสิ่งอำนวยความสะดวกรองรับยานยนต์ไฟฟ้า
 - จ. ยุทธศาสตร์การพัฒนาขององค์กรปกครองส่วนท้องถิ่นในเขตจังหวัดนครสวรรค์ : ยุทธศาสตร์ที่ 5 การบริหารจัดการทรัพยากรธรรมชาติและสิ่งแวดล้อมอย่างยั่งยืน
4. ยุทธศาสตร์การพัฒนาขององค์การบริหารส่วนตำบลดอนคา : การบริหารจัดการทรัพยากรธรรมชาติและสิ่งแวดล้อมอย่างยั่งยืน

4.1 กลยุทธ์ : อนุรักษ์ ฟื้นฟู และบริหารจัดการทรัพยากรธรรมชาติและสิ่งแวดล้อม

(1) แผนงาน : การเกษตร

ที่	โครงการ	วัตถุประสงค์	เป้าหมาย (ผลผลิตของโครงการ)	งบประมาณ					ตัวชี้วัด (KPI)	ผลที่คาดว่าจะได้รับ	หน่วยงานรับผิดชอบ
				ปี 2566 (บาท)	ปี 2567 (บาท)	ปี 2568 (บาท)	ปี 2569 (บาท)	ปี 2570 (บาท)			
1	การอนุรักษ์ทรัพยากรธรรมชาติและสิ่งแวดล้อม	เพื่อให้ประชาชนมีจิตสำนึกการอนุรักษ์ธรรมชาติและสิ่งแวดล้อมโดยการมีส่วนร่วมในกิจกรรม	จัดกิจกรรมรณรงค์การอนุรักษ์ธรรมชาติและสิ่งแวดล้อม	30,000	30,000	30,000	30,000	30,000	ระดับความพึงพอใจของผู้เข้าร่วมเฉลี่ยอยู่ในระดับดี	ประชาชนใช้ทรัพยากรเกิดประโยชน์สูงสุด	สำนักปลัด
2	โครงการปลูกต้นไม้วันสำคัญ	เพื่อการเพิ่มพื้นที่การปลูกป่าความชุ่มชื้นลดภาวะโลกร้อน	จัดกิจกรรมปลูกต้นไม้พื้นที่สาธารณะในตำบลดอนคา	50,000	50,000	50,000	50,000	50,000	ระดับความพึงพอใจของผู้เข้าร่วมเฉลี่ยอยู่ในระดับดี	ประชากรมีส่วนร่วมในกิจกรรมปลูกป่าและการเพิ่มพื้นที่ป่าไม้	สำนักปลัด
3	กำจัดผักตบชวา และวัชพืชน้ำ อื่น ๆ	เพื่อให้สภาพแหล่งน้ำต่าง ๆ มีความสะอาด ป้องกันน้ำเน่าเสียกักเก็บน้ำและมีสภาพที่ไม่ต้นเงิน	จัดกิจกรรมกำจัดผักตบชวา, วัชพืชน้ำ ปีละ 1 ครั้ง (ผู้เข้าร่วม 100 คน)	50,000	50,000	50,000	50,000	50,000	ระดับความพึงพอใจของผู้เข้าร่วมเฉลี่ยอยู่ในระดับดี	แหล่งกักเก็บน้ำที่สะอาดและมีทัศนียภาพที่สวยงาม	สำนักปลัด

4. ยุทธศาสตร์การพัฒนาขององค์การบริหารส่วนตำบลดอนคา : การบริหารจัดการทรัพยากรธรรมชาติและสิ่งแวดล้อมอย่างยั่งยืน

4.1 กลยุทธ์ : อนุรักษ์ ฟื้นฟู และบริหารจัดการทรัพยากรธรรมชาติและสิ่งแวดล้อม

(1) แผนงาน : การเกษตร

ที่	โครงการ	วัตถุประสงค์	เป้าหมาย (ผลผลิตของโครงการ)	งบประมาณ					ตัวชี้วัด (KPI)	ผลที่คาดว่าจะได้รับ	หน่วยงานรับผิดชอบ
				ปี 2566 (บาท)	ปี 2567 (บาท)	ปี 2568 (บาท)	ปี 2569 (บาท)	ปี 2570 (บาท)			
4	อนุรักษ์พันธุ์กรรมพืชอันเนื่องมาจากพระราชดำริ สมเด็จพระเทพรัตนราชสุดาฯ สยามบรมราชกุมารี (อพ.สธ.)	เพื่อสำรวจและเก็บรวบรวม การปลูกรักษา อนุรักษ์การใช้ประโยชน์ จัดทำฐานข้อมูล พันธุ์กรรมพืชและจัดตั้ง ศูนย์อนุรักษ์ ฯ	1. จัดทำฐานข้อมูล ทรัพยากรท้องถิ่น 2.จัดตั้งศูนย์อนุรักษ์ ทรัพยากรธรรมชาติ ท้องถิ่นตำบลดอนคา	100,000	100,000	100,000	100,000	100,000	ระดับความพึงพอใจ ของผู้เข้าร่วมเฉลี่ยอยู่ในระดับดี	การมีส่วนร่วมในการ อนุรักษ์ฟื้นฟู พันธุ์กรรมพืช	สำนักปลัด
5	ฝึกอบรมส่งเสริมอาชีพภาค เกษตรและเศรษฐกิจพอเพียง	เพื่อให้ประชาชนมีความรู้ใน การเพิ่มผลผลิตด้านเกษตร และสร้างเครือข่ายเกษตรกร	ฝึกอบรมส่งเสริมอาชีพ ภาคเกษตรและ เศรษฐกิจพอเพียง ผู้เข้าร่วม 100 คน	100,000	100,000	100,000	100,000	100,000	ระดับความพึงพอใจ ของผู้เข้าร่วมเฉลี่ยอยู่ในระดับดี	ประชาชนมีความรู้ ในการเพิ่มผลผลิต ด้านเกษตรและสร้าง เครือข่ายเกษตรกร	สำนักปลัด
6	ธนาคารน้ำใต้ดิน	เพื่อส่งเสริมการกักเก็บน้ำไว้ ใต้ดินการเพิ่มปริมาณน้ำ บาดาลการแก้ปัญหาภัยแล้ง	จัดทำธนาคารน้ำใต้ดิน โดยขุดบ่อลึกเพื่อส่งน้ำ กักเก็บไว้ใต้ดิน	100,000	100,000	100,000	100,000	100,000	ระดับความพึงพอใจ ของผู้เข้าร่วมเฉลี่ยอยู่ในระดับดี	การกักเก็บน้ำไว้ใต้ ดินการเพิ่มปริมาณ แก้ไขปัญหา ภัยแล้ง	สำนักปลัด

4. ยุทธศาสตร์การพัฒนาขององค์การบริหารส่วนตำบลดอนคา : การบริหารจัดการทรัพยากรธรรมชาติและสิ่งแวดล้อมอย่างยั่งยืน

4.1 กลยุทธ์ : ส่งเสริมและสนับสนุนการใช้พลังงานทดแทนเพื่อชุมชน และส่งเสริมการลดปริมาณขยะให้ถูกต้องตามหลักวิชาการ

(2) แผนงาน : การเคหะและชุมชน

ที่	โครงการ	วัตถุประสงค์	เป้าหมาย (ผลผลิตของโครงการ)	งบประมาณ					ตัวชี้วัด (KPI)	ผลที่คาดว่าจะได้รับ	หน่วยงานรับผิดชอบ
				ปี 2566 (บาท)	ปี 2567 (บาท)	ปี 2568 (บาท)	ปี 2569 (บาท)	ปี 2570 (บาท)			
1	โครงการบริหารจัดการพลังงานชุมชน	เพื่อฝึกอบรมอาสาสมัครพลังงานชุมชนและสร้างเครือข่ายเรียนรู้เรื่องการอนุรักษ์พลังงาน	จัดกิจกรรมฝึกอบรมอาสาสมัครพลังงานชุมชนจำนวน 50 คน	50,000	50,000	50,000	50,000	50,000	ระดับความพึงพอใจของผู้เข้าร่วมเฉลี่ยอยู่ในระดับดี	ประชาชนมีส่วนร่วมและลดปริมาณการใช้พลังงานในชุมชน	สำนักปลัด
2	โครงการทำความสะอาดท่อและวางระบายน้ำในชุมชน	เพื่อป้องกันการอุดตันของท่อ/วางระบายน้ำและบรรเทาความเดือดร้อนของประชาชน	ลอกท่อและลอกวางระบายน้ำในพื้นที่ตำบลดอนคา	50,000	50,000	50,000	50,000	50,000	ระดับความพึงพอใจของผู้เข้าร่วมเฉลี่ยอยู่ในระดับดี	ลดการอุดตันของท่อ/วางระบายน้ำลดปัญหาน้ำท่วมขัง	สำนักปลัด
3	โครงการบริหารจัดการขยะมูลฝอยชุมชน	เพื่อให้ประชาชนมีจิตสำนึกเรื่องการคัดแยกขยะ เพื่อนำกลับมาใช้ประโยชน์ และลดปริมาณขยะมูลฝอย	ประชาชนและนักเรียนในตำบลดอนคา	50,000	50,000	50,000	50,000	50,000	ระดับความพึงพอใจของผู้เข้าร่วมเฉลี่ยอยู่ในระดับดี	ประชาชนและนักเรียนมีจิตสำนึกในการคัดแยกขยะ	สำนักปลัด งานส่งเสริม การเกษตร
4	รื้อถอน อาคาร โรงผลิตน้ำประปา และอาคารเก็บพัสดุ อุปกรณ์	เพื่อรื้อถอน อาคาร โรงผลิตน้ำประปาและอาคารเก็บพัสดุ และปรับสถานที่	รื้อถอน อาคาร โรงผลิตน้ำประปา และอาคารเก็บพัสดุ อุปกรณ์ จำนวน 1 แห่ง	100,000					1. จำนวนพื้นที่ดำเนินการ 2.ระดับความพึงพอใจของผู้ใช้บริการ	รื้อถอน อาคาร โรงผลิตน้ำประปา และอาคารเก็บพัสดุ อุปกรณ์	กองช่าง
5	รื้อถอน ห้องประชุมหลังเก่า	เพื่อปรับปรุงห้องประชุมสภาหลังเก่าให้อยู่ในสภาพที่พร้อมใช้งานได้ตามปกติ	ปรับปรุงห้องประชุมสภาท้องถิ่นหลังเก่า จำนวน 1 แห่ง	100,000					1. จำนวนพื้นที่ดำเนินการ 2.ระดับความพึงพอใจของผู้ใช้บริการ	ห้องประชุมหลังเก่าได้รับการปรับปรุง	กองช่าง

4. ยุทธศาสตร์การพัฒนาขององค์การบริหารส่วนตำบลดอนคา : การบริหารจัดการทรัพยากรธรรมชาติและสิ่งแวดล้อมอย่างยั่งยืน

4.1 กลยุทธ์ : ส่งเสริมและสนับสนุนการใช้พลังงานทดแทนเพื่อชุมชน และส่งเสริมการลดปริมาณขยะให้ถูกต้องตามหลักวิชาการ

(2) แผนงาน : การเคหะและชุมชน

ที่	โครงการ	วัตถุประสงค์	เป้าหมาย (ผลผลิตของโครงการ)	งบประมาณ					ตัวชี้วัด (KPI)	ผลที่คาดว่าจะได้รับ	หน่วยงานรับผิดชอบ
				ปี 2566 (บาท)	ปี 2567 (บาท)	ปี 2568 (บาท)	ปี 2569 (บาท)	ปี 2570 (บาท)			
6	โครงการปรับปรุงอาคารอเนกประสงค์	เพื่อปรับปรุงห้องประชุมสภาหลังเก่าให้อยู่ในสภาพที่พร้อมใช้งานได้ตามปกติ	ปรับปรุงอาคารอเนกประสงค์ จำนวน 1 แห่ง	100,000					1. จำนวนพื้นที่ดำเนินการ 2. ระดับความพึงพอใจของผู้ใช้บริการ	อาคารอเนกประสงค์ได้รับการปรับปรุง	กองช่าง
7	โครงการปรับปรุงอาคารที่ทำการ อบต. ดอนคา (หลังเก่า)	เพื่อปรับปรุงห้องประชุมสภาหลังเก่าให้อยู่ในสภาพที่พร้อมใช้งานได้ตามปกติ	ปรับปรุงอาคารที่ทำการ อบต. ดอนคา (หลังเก่า) จำนวน 1 แห่ง	100,000					1. จำนวนพื้นที่ดำเนินการ 2. ระดับความพึงพอใจของผู้ใช้บริการ	อาคารที่ทำการ อบต. ดอนคา (หลังเก่า) ได้รับการปรับปรุง	กองช่าง

4. ยุทธศาสตร์การพัฒนาขององค์การบริหารส่วนตำบลดอนคา : การบริหารจัดการทรัพยากรธรรมชาติและสิ่งแวดล้อมอย่างยั่งยืน

4.1 กลยุทธ์ : ส่งเสริมการป้องกันและบรรเทาสาธารณภัย

(3) แผนงาน : การรักษาความสงบภายใน

ที่	โครงการ	วัตถุประสงค์	เป้าหมาย (ผลผลิตของโครงการ)	งบประมาณ					ตัวชี้วัด (KPI)	ผลที่คาดว่าจะได้รับ	หน่วยงานรับผิดชอบ
				ปี 2566 (บาท)	ปี 2567 (บาท)	ปี 2568 (บาท)	ปี 2569 (บาท)	ปี 2570 (บาท)			
1	ฝึกอบรม/ทบทวนอาสาสมัครป้องกันภัยฝ่ายพลเรือน (อปพร.)	เพื่อให้ อปพร.มีการพัฒนา และมีความพร้อมในการให้บริการประชาชน	จัดฝึกอบรม/ทบทวนสมาชิก อปพร. ในตำบลดอนคา จำนวน 100 คน	300,000	300,000	300,000	300,000	300,000	ระดับความพึงพอใจของผู้เข้าร่วมเฉลี่ยอยู่ในระดับดี	อปพร.มีความรู้มีทักษะและมีความพร้อมให้บริการประชาชน	สำนักปลัด
2	โครงการตั้งจุดตรวจจุดบริการประชาชนในช่วงเทศกาล	เพื่ออำนวยความสะดวกและบริการประชาชนด้านการจราจร ความปลอดภัย	ตั้งจุดตรวจ จุดบริการประชาชนช่วงเทศกาลปีใหม่/ สงกรานต์	80,000	80,000	80,000	80,000	80,000	ระดับความพึงพอใจของผู้ใช้บริการเฉลี่ยอยู่ในระดับดี	ประชาชนได้รับความสะดวกในการเดินทางและมีความปลอดภัย	สำนักปลัด
3	ช่วยเหลือผู้ประสบสาธารณภัย (กรณีที่ไม่สามารถคาดการณ์ไว้ล่วงหน้า)	เพื่อให้ความช่วยเหลือผู้ประสบภัยที่มีความจำเป็นเร่งด่วน เช่น อุทกภัย วาดภัย ฯลฯ	ผู้ประสบภัยที่ได้รับ ความ-เดือดร้อนในตำบลดอนคา จำนวน 17 หมู่บ้าน	2,000,000	2,000,000	2,000,000	2,000,000	2,000,000	ระดับความพึงพอใจของผู้ใช้บริการเฉลี่ยอยู่ในระดับดี	ผู้ประสบภัยพื้นที่ได้รับการช่วยเหลือเพื่อบรรเทาปัญหาความเดือดร้อน	สำนักปลัด งานพัฒนาชุมชน
4	โครงการฝึกซ้อมแผนการป้องกันและบรรเทาสาธารณภัย	เพื่อให้ สมาชิก อปพร.มีการพัฒนาและมีความพร้อมในการให้บริการประชาชน	จัดกิจกรรมฝึกซ้อมแผนการป้องกันและบรรเทาสาธารณภัยให้กับสมาชิก อปพร. ในเขตตำบลดอนคา	50,000	50,000	50,000	50,000	50,000	ระดับความพึงพอใจของผู้ใช้บริการเฉลี่ยอยู่ในระดับดี	สมาชิก อปพร.มีการพัฒนาและมีความพร้อมในการให้บริการประชาชน	สำนักปลัด งานพัฒนาชุมชน

4. ยุทธศาสตร์การพัฒนาขององค์การบริหารส่วนตำบลตอนคา : การบริหารจัดการทรัพยากรธรรมชาติและสิ่งแวดล้อมอย่างยั่งยืน

4.1 กลยุทธ์ : ส่งเสริมการป้องกันและบรรเทาสาธารณภัย

(3) แผนงาน : การรักษาความสงบภายใน

ที่	โครงการ	วัตถุประสงค์	เป้าหมาย (ผลผลิตของโครงการ)	งบประมาณ					ตัวชี้วัด (KPI)	ผลที่คาดว่าจะได้รับ	หน่วยงานรับผิดชอบ
				ปี 2566 (บาท)	ปี 2567 (บาท)	ปี 2568 (บาท)	ปี 2569 (บาท)	ปี 2570 (บาท)			
5	รณรงค์ต่อสู้เพื่อเอาชนะยาเสพติด	เพื่อกิจกรรมร่วมรณรงค์ในการป้องกันและแก้ไขปัญหายาเสพติด	จัดกิจกรรมรณรงค์เพื่อเอาชนะยาเสพติดหมู่บ้านในพื้นที่ หมู่ที่ 1 - 17	20,000	20,000	30,000	20,000	20,000	ระดับความพึงพอใจของผู้ใช้บริการเฉลี่ยอยู่ในระดับดี	ปัญหาหายสาบสูญได้รับการแก้ไขและมีปริมาณลดลง	สำนักปลัด
6	ป้องกันและแก้ไขปัญหามอกควันและไฟฟ้า	เพื่อป้องกันและแก้ไขปัญหามอกควันและไฟฟ้าและการอนุรักษ์ทรัพยากรธรรมชาติและสิ่งแวดล้อมในชุมชน	จัดกิจกรรมการแก้ไขปัญหามอกควันและไฟฟ้า จำนวน 1 ครั้ง	20,000	20,000	20,000	20,000	20,000	ระดับความพึงพอใจของผู้ใช้บริการเฉลี่ยอยู่ในระดับดี	การป้องกันและแก้ไขปัญหามอกควันและไฟฟ้า	สำนักปลัด
7	ช่วยเหลือผู้ประสบสาธารณภัยเพื่อการฟื้นฟูและเยียวยา	เพื่อให้ความช่วยเหลือฟื้นฟูผู้ประสบภัยที่มีความจำเป็นเร่งด่วน เช่น อุทกภัย วาตภัย ภายหลังที่ประสบภัย	ผู้ประสบภัยที่ได้รับความช่วยเหลือในตำบลตอนคา จำนวน 17 หมู่บ้าน	200,000	200,000	200,000	200,000	200,000	ระดับความพึงพอใจของผู้ใช้บริการเฉลี่ยอยู่ในระดับดี	ผู้ประสบภัยพื้นที่ได้รับการช่วยเหลือเพื่อบรรเทาปัญหาความเดือดร้อน	สำนักปลัด

รายละเอียดโครงการพัฒนา
แผนพัฒนาท้องถิ่น พ.ศ. 2566 - 2570 (แก้ไข ครั้งที่ 1/2566)

แบบ ผ.02

องค์การบริหารส่วนตำบลตอนคา

ก. ยุทธศาสตร์ 20 ปี : ยุทธศาสตร์ที่ 6 ด้านการปรับสมดุลและพัฒนาระบบบริหารจัดการภาครัฐ

ข. แผนพัฒนาเศรษฐกิจแห่งชาติ ฉบับที่ 13 : หมายความว่า 13 ไทยมีภาครัฐที่ทันสมัย มีประสิทธิภาพและตอบโจทย์ประชาชน

ค. Sustainable Development Goals : SDGs : เป้าหมายที่ 16 ส่งเสริมสังคมที่สงบสุขและครอบคลุมเพื่อการพัฒนาที่ยั่งยืนให้ทุกคนเข้าถึงความยุติธรรมและสร้างสถาบันที่มีประสิทธิภาพรับผิดชอบและครอบคลุมในทุกระดับ

ง. ยุทธศาสตร์จังหวัดนครสวรรค์ : ประเด็นการพัฒนาที่ 7 พัฒนาศักยภาพทุนมนุษย์และสร้างสังคมพอเพียงควบคู่ควบคู่การขับเคลื่อนสู่เศรษฐกิจดิจิทัล

จ. ยุทธศาสตร์การพัฒนาขององค์การปกครองส่วนท้องถิ่นในเขตจังหวัดนครสวรรค์ : ยุทธศาสตร์ที่ 6 เสริมสร้างความผาสุก ศิลปวัฒนธรรม และประเพณีอันดีงามในท้องถิ่น

5. ยุทธศาสตร์การพัฒนาขององค์การบริหารส่วนตำบลตอนคา : การเสริมสร้างความผาสุก ศิลปวัฒนธรรม และประเพณีอันดีงามในท้องถิ่น

5.1 กลยุทธ์ : อนุรักษ์ ฟื้นฟู และสืบสานศาสนา ศิลปวัฒนธรรม ประเพณี ภูมิปัญญาท้องถิ่นและประชาชนชาวบ้าน

(1) แผนงาน : การศาสนา วัฒนธรรมและนันทนาการ

ที่	โครงการ	วัตถุประสงค์	เป้าหมาย (ผลผลิตของโครงการ)	งบประมาณ					ตัวชี้วัด (KPI)	ผลที่คาดว่าจะได้รับ	หน่วยงานรับผิดชอบ
				ปี 2566 (บาท)	ปี 2567 (บาท)	ปี 2568 (บาท)	ปี 2569 (บาท)	ปี 2570 (บาท)			
1	สืบสานประเพณีสงกรานต์	เพื่อการอนุรักษ์และส่งเสริมการจัดกิจกรรมทางวัฒนธรรมและประเพณีอันดีงามของไทย	จัดงานสืบสานประเพณีวันสงกรานต์ จำนวน 1 ครั้ง	200,000	200,000	200,000	200,000	200,000	ระดับความพึงพอใจของผู้เข้าร่วมเฉลี่ยอยู่ในระดับดี	ประชาชนได้มีส่วนร่วมในกิจกรรมการสืบสานประเพณีของไทย	กองการศึกษา ศาสนา วัฒนธรรม
2	สืบสานประเพณีแห่เทียนเข้าพรรษา	เพื่อการอนุรักษ์และส่งเสริมการจัดกิจกรรมทางวัฒนธรรมและประเพณีอันดีงามของไทย	จัดกิจกรรมการส่งเสริมการอนุรักษ์สืบสานวัฒนธรรมประเพณีแห่เทียนเข้าพรรษา	200,000	200,000	200,000	200,000	200,000	ระดับความพึงพอใจของผู้เข้าร่วมเฉลี่ยอยู่ในระดับดี	ประชาชนได้มีส่วนร่วมในกิจกรรมการสืบสานประเพณีของไทย	กองการศึกษา ศาสนา วัฒนธรรม
3	งานวันเฉลิมพระชนมพรรษา รัชกาลที่ 10 (28 กรกฎาคม)	เพื่อประชาชนได้มีส่วนร่วมในการแสดงความจงรักภักดีและสำนึกในพระมหากรุณาธิคุณ	จัดงานเฉลิมพระเกียรติวันเฉลิมพระชนมพรรษา รัชกาลที่ 10	50,000	50,000	50,000	50,000	50,000	ระดับความพึงพอใจของผู้เข้าร่วมเฉลี่ยอยู่ในระดับดี	ประชาชนได้มีส่วนร่วมในการแสดงความจงรักภักดีและสำนึกในพระมหากรุณาธิคุณ	สำนักปลัด งานพัฒนา ชุมชน

5. ยุทธศาสตร์การพัฒนาขององค์การบริหารส่วนตำบลตอนคา : การเสริมสร้างความผาสุก ศิลปวัฒนธรรม และประเพณีอันดีงามในท้องถิ่น

5.1 กลยุทธ์ : อนุรักษ์ ฟื้นฟู และสืบสานศาสนา ศิลปวัฒนธรรม ประเพณี ภูมิปัญญาท้องถิ่นและปราชญ์ชาวบ้าน

(1) แผนงาน : การศาสนา วัฒนธรรมและนันทนาการ

ที่	โครงการ	วัตถุประสงค์	เป้าหมาย (ผลผลิตของโครงการ)	งบประมาณ					ตัวชี้วัด (KPI)	ผลที่คาดว่าจะได้รับ	หน่วยงานรับผิดชอบ
				ปี 2566 (บาท)	ปี 2567 (บาท)	ปี 2568 (บาท)	ปี 2569 (บาท)	ปี 2570 (บาท)			
4	จัดงานวันเฉลิมพระชนมพรรษาสมเด็จพระนางเจ้าสุทิดา พระบรมราชินี 3 มิถุนายน	เพื่อประชาชนได้มีส่วนร่วมในการแสดงความจงรักภักดีและสำนึกในพระมหากรุณาธิคุณ	จัดงานวันเฉลิมพระชนมพรรษาสมเด็จพระนาง ฯ พระบรมราชินี	50,000	50,000	50,000	50,000	50,000	ระดับความพึงพอใจของผู้เข้าร่วมเฉลี่ยอยู่ในระดับดี	ประชาชนได้มีส่วนร่วมในการแสดงความจงรักภักดีและสำนึกในพระมหากรุณาธิคุณ	สำนักปลัดงานพัฒนาชุมชน
5	จัดงานวันปียมหาราช 23 ตุลาคม	เพื่อประชาชนได้มีส่วนร่วมในการแสดงความจงรักภักดีและสร้างความสามัคคีในชุมชน	จัดงานวันปียมหาราช 23 ตุลาคม จำนวน 1 ครั้ง	10,000	10,000	10,000	10,000	10,000	ระดับความพึงพอใจของผู้เข้าร่วมเฉลี่ยอยู่ในระดับดี	ประชาชนมีส่วนร่วมแสดงความจงรักภักดีและสร้างความสามัคคี	สำนักปลัดงานพัฒนาชุมชน
6	พื้เต็นระดับหมู่บ้าน	เพื่อส่งเสริมและสนับสนุนความมั่นคงสถาบันครอบครัว	จัดกิจกรรมงานการมอบประกาศนียบัตรพื้เต็นในระดับหมู่บ้าน 17 หมู่บ้าน	20,000	20,000	20,000	20,000	20,000	ระดับความพึงพอใจของผู้เข้าร่วมเฉลี่ยอยู่ในระดับดี	ประชาชนมีส่วนร่วมในกิจกรรมให้ความสำคัญของสถาบันครอบครัว	สำนักปลัดงานพัฒนาชุมชน
7	แม่เต็นระดับหมู่บ้าน	เพื่อส่งเสริมและสนับสนุนความมั่นคงสถาบันครอบครัว	จัดกิจกรรมงานการมอบประกาศนียบัตรแม่เต็นในระดับหมู่บ้าน 17 หมู่บ้าน	20,000	20,000	20,000	20,000	20,000	ระดับความพึงพอใจของผู้เข้าร่วมเฉลี่ยอยู่ในระดับดี	ประชาชนมีส่วนร่วมในกิจกรรมให้ความสำคัญของสถาบันครอบครัว	สำนักปลัดงานพัฒนาชุมชน

5. ยุทธศาสตร์การพัฒนาขององค์การบริหารส่วนตำบลดอนคา : การเสริมสร้างความผาสุก ศิลปวัฒนธรรม และประเพณีอันดีงามในท้องถิ่น

5.1 กลยุทธ์ : อนุรักษ์ ฟื้นฟู และสืบสานศาสนา ศิลปวัฒนธรรม ประเพณี ภูมิปัญญาท้องถิ่นและปราชญ์ชาวบ้าน

(1) แผนงาน : การศาสนา วัฒนธรรมและนันทนาการ

ที่	โครงการ	วัตถุประสงค์	เป้าหมาย (ผลผลิตของโครงการ)	งบประมาณ					ตัวชี้วัด (KPI)	ผลที่คาดว่าจะได้รับ	หน่วยงานรับผิดชอบ
				ปี 2566 (บาท)	ปี 2567 (บาท)	ปี 2568 (บาท)	ปี 2569 (บาท)	ปี 2570 (บาท)			
8	ส่งเสริมการปฏิบัติธรรม	เพื่อให้ประชาชนมีส่วนร่วมในการปฏิบัติธรรม การส่งเสริมจริยธรรมและเข้าใจในหลักธรรม	ส่งเสริมการปฏิบัติธรรม วัดต่างๆ ในตำบลดอนคา	20,000	20,000	20,000	20,000	20,000	ระดับความพึงพอใจของผู้เข้าร่วมเฉลี่ยอยู่ในระดับดี	ประชาชนมีส่วนร่วมในการปฏิบัติธรรม การส่งเสริมจริยธรรม	กองการศึกษา ศาสนา วัฒนธรรม
9	ส่งเสริมคุณธรรม จริยธรรมเพื่อการพัฒนาคุณภาพชีวิตผู้สูงอายุ	เพื่อส่งเสริมการมีส่วนร่วม กิจกรรมด้านการส่งเสริมคุณธรรมจริยธรรมและการพัฒนาคุณภาพชีวิตผู้สูงอายุ	จัดกิจกรรมด้านการส่งเสริมคุณธรรมจริยธรรม เพื่อการพัฒนาคุณภาพชีวิตผู้สูงอายุ ผู้เข้าร่วม 850 คน	20,000	20,000	20,000	20,000	20,000	ระดับความพึงพอใจของผู้เข้าร่วมเฉลี่ยอยู่ในระดับดี	ผู้สูงอายุสามารถดำรงชีวิตอยู่ในสังคมได้อย่างปกติสุขและมีคุณภาพชีวิตที่ดี	กองการศึกษา ศาสนา วัฒนธรรม
10	จัดงานปิดทองไหว้พระ ก่อพระทรายข้าวเปลือก (วัดดอนคา)	เพื่อการอนุรักษ์และส่งเสริมการจัดกิจกรรมทางวัฒนธรรมและประเพณีอันดีงามของไทย	จัดงานสืบสานประเพณี ก่อพระทรายข้าวเปลือก จำนวน 1 ครั้ง	50,000	50,000	50,000	50,000	50,000	ระดับความพึงพอใจของผู้เข้าร่วมเฉลี่ยอยู่ในระดับดี	ประชาชนได้มีส่วนร่วมในกิจกรรมการสืบสานประเพณี วัฒนธรรมของไทย	กองการศึกษา ศาสนา วัฒนธรรม
11	จัดงานปิดทองไหว้พระ ก่อพระทรายข้าวเปลือก (วัดเขาล้อ)	เพื่อการอนุรักษ์และส่งเสริมการจัดกิจกรรมทางวัฒนธรรมและประเพณีอันดีงามของไทย	จัดงานสืบสานประเพณี ก่อพระทรายข้าวเปลือก จำนวน 1 ครั้ง	50,000	50,000	50,000	50,000	50,000	ระดับความพึงพอใจของผู้เข้าร่วมเฉลี่ยอยู่ในระดับดี	ประชาชนได้มีส่วนร่วมในกิจกรรมการสืบสานประเพณี วัฒนธรรมของไทย	กองการศึกษา ศาสนา วัฒนธรรม

5. ยุทธศาสตร์การพัฒนาขององค์การบริหารส่วนตำบลตอนคา : การเสริมสร้างความผาสุก ศิลปวัฒนธรรม และประเพณีอันดีงามในท้องถิ่น

5.1 กลยุทธ์ : สร้างนวัตกรรมเชิงกระบวนการที่ส่งเสริม/แสดงการบริหารจัดการที่โปร่งใสที่ยังดำเนินการอย่างต่อเนื่อง เพิ่มประสิทธิภาพในการปฏิบัติราชการ ส่งเสริมการปกครองในระบอบประชาธิปไตยอันมีพระมหากษัตริย์เป็นประมุข

(2) แผนงาน : การบริหารงานทั่วไป

ที่	โครงการ	วัตถุประสงค์	เป้าหมาย (ผลผลิตของโครงการ)	งบประมาณ					ตัวชี้วัด (KPI)	ผลที่คาดว่าจะได้รับ	หน่วยงานรับผิดชอบ
				ปี 2566 (บาท)	ปี 2567 (บาท)	ปี 2568 (บาท)	ปี 2569 (บาท)	ปี 2570 (บาท)			
1	อบรมให้ความรู้เรื่องข้อมูลข่าวสาร	เพื่อให้บุคลากรมีความรู้เรื่องข้อมูลข่าวสารและให้บริการข้อมูลข่าวสารแก่ประชาชน	อบรมให้ความรู้เรื่องข้อมูลข่าวสารบุคลากรของ อบต.ตอนคา/ ประชาชน	20,000	20,000	20,000	20,000	20,000	ระดับความพึงพอใจของผู้เข้าร่วมเฉลี่ยอยู่ในระดับดี	บุคลากรมีความรู้และนำมาปรับใช้ในการให้บริการประชาชน	สำนักปลัด
2	จัดทำวารสาร อบต. ตอนคาและการเผยแพร่ข้อมูลข่าวสาร	เพื่อจัดทำเอกสารเผยแพร่ข้อมูลข่าวสารการปฏิบัติราชการและการดำเนินงานของ อบต.	จัดทำเอกสารเผยแพร่ข้อมูลข่าวสารของ อบต.ตอนคา	50,000	50,000	50,000	50,000	50,000	ระดับความพึงพอใจของผู้ใช้บริการอยู่ในระดับดี	ประชาชนได้รับรู้ข้อมูลข่าวสารด้านปฏิบัติงานของ อบต.	สำนักปลัด
3	อุดหนุนสำนักงานกิ่งกาชาดอำเภอท่าตะโก	เพื่อให้การช่วยเหลือประชาชนทั้งในด้านสาธารณสุข การส่งเสริมและพัฒนาคุณภาพชีวิต	สนับสนุนงบประมาณสำนักงานกิ่งกาชาดอำเภอท่าตะโก จำนวน 1 ครั้ง/ปี	10,000	10,000	10,000	10,000	10,000	1.จำนวนครั้งที่ดำเนินการ 2.ระดับความพึงพอใจของผู้ใช้บริการ	การให้บริการประชาชนด้านบรรเทาสาธารณภัยและการส่งเสริมสุขภาพอนามัย	สำนักปลัด
4	ปรับปรุงแผนที่ภาษีและทะเบียนทรัพย์สิน	เพื่อให้ระบบแผนที่ภาษีได้มาตรฐาน เป็นปัจจุบันและเพิ่มประสิทธิภาพในการจัดเก็บภาษี	จัดทำระบบแผนที่ภาษี อบต.ตอนคา	150,000	150,000	150,000	150,000	150,000	ระดับความพึงพอใจของผู้ใช้บริการอยู่ในระดับดี	อบต.มีระบบภาษีที่ได้มาตรฐานและจัดเก็บภาษีได้เพิ่มมากขึ้น	กองคลัง
5	บริการจัดเก็บภาษีนอกสถานที่	เพื่อเป็นแรงจูงใจให้แก่ผู้เสียภาษีและให้บริการนอกสถานที่	ให้บริการจัดเก็บภาษีนอกสถานที่แก่ประชาชนในพื้นที่	20,000	20,000	20,000	20,000	20,000	ระดับความพึงพอใจของผู้ใช้บริการอยู่ในระดับดี	ประชาชนเข้าถึงการบริการด้านภาษีมากขึ้น	กองคลัง

5. ยุทธศาสตร์การพัฒนาขององค์การบริหารส่วนตำบลตอนคา : การเสริมสร้างความผาสุก ศิลปวัฒนธรรม และประเพณีอันดีงามในท้องถิ่น

5.1 กลยุทธ์ : สร้างนวัตกรรมเชิงกระบวนการที่ส่งเสริม/แสดงการบริหารจัดการที่โปร่งใสที่ยังดำเนินการอย่างต่อเนื่อง เพิ่มประสิทธิภาพในการปฏิบัติราชการ ส่งเสริมการปกครองในระบอบประชาธิปไตยอันมีพระมหากษัตริย์เป็นประมุข

(2) แผนงาน : การบริหารงานทั่วไป

ที่	โครงการ	วัตถุประสงค์	เป้าหมาย (ผลผลิตของโครงการ)	งบประมาณ					ตัวชี้วัด (KPI)	ผลที่คาดว่าจะได้รับ	หน่วยงานรับผิดชอบ
				ปี 2566 (บาท)	ปี 2567 (บาท)	ปี 2568 (บาท)	ปี 2569 (บาท)	ปี 2570 (บาท)			
6	โครงการ อบต.เคลื่อนที่	เพื่อการรับทราบปัญหาความต้องการและการให้บริการประชาชนในชุมชนท้องถิ่น	จัดกิจกรรม อบต. พบประชาชนการให้บริการเชิงรุกประชาชน	20,000	20,000	20,000	20,000	20,000	ระดับความพึงพอใจของผู้ใช้บริการอยู่ในระดับดี	เพิ่มประสิทธิภาพในการปฏิบัติราชการประชาชนเข้าถึงการบริการมากขึ้น	สำนักปลัด
7	ศูนย์ปฏิบัติการร่วมในการช่วยเหลือประชาชนของ อบท. อ.ท่าตะโก	เพื่อให้การช่วยเหลือประชาชนทั้งในด้านสาธารณสุข การส่งเสริมและพัฒนาคุณภาพชีวิต	สนับสนุนงบประมาณศูนย์ปฏิบัติการร่วมช่วยเหลือประชาชนจำนวน 1 ครั้ง/ปี	15,000	15,000	15,000	15,000	15,000	1.จำนวนครั้งที่ดำเนินการ 2.ระดับความพึงพอใจของผู้ใช้บริการ	การให้บริการประชาชนด้านสาธารณสุขและส่งเสริมสุขภาพอนามัย	สำนักปลัด
8	พัฒนาศักยภาพการปฏิบัติงานท้องถิ่น	เพื่อให้บุคลากรมีความรู้ความสามารถ และทักษะในการปฏิบัติงานสามารถบริการประชาชนได้อย่างมีประสิทธิภาพ	ฝึกอบรม สัมมนาและทัศนศึกษาพนักงานส่วนตำบล ลูกจ้างประจำ พนักงานจ้าง	20,000	20,000	20,000	20,000	20,000	ระดับความพึงพอใจของผู้เข้าร่วมเฉลี่ยอยู่ในระดับดี	บุคลากรมีทักษะสามารถบริการประชาชนได้อย่างมีประสิทธิภาพ	สำนักปลัด
9	พัฒนาศักยภาพการบริหารงานท้องถิ่น	เพื่อให้บุคลากรมีความรู้ความสามารถ และทักษะในการปฏิบัติงานสามารถบริการประชาชนได้อย่างมีประสิทธิภาพ	ฝึกอบรม สัมมนาและทัศนศึกษาพนักงานส่วนตำบล ลูกจ้างประจำ พนักงานจ้าง ผู้บริหาร สมาชิกสภาผู้นำท้องถิ่น ฯลฯ	300,000	300,000	300,000	300,000	300,000	ระดับความพึงพอใจของผู้เข้าร่วมเฉลี่ยอยู่ในระดับดี	บุคลากรมีทักษะสามารถบริการประชาชนได้อย่างมีประสิทธิภาพ	สำนักปลัด

5. ยุทธศาสตร์การพัฒนาขององค์การบริหารส่วนตำบลตอนคา : การเสริมสร้างความผาสุก ศิลปวัฒนธรรม และประเพณีอันดีงามในท้องถิ่น

5.1 กลยุทธ์ : สร้างนวัตกรรมเชิงกระบวนการที่ส่งเสริม/แสดงการบริหารจัดการที่โปร่งใสที่ยังดำเนินการอย่างต่อเนื่อง เพิ่มประสิทธิภาพในการปฏิบัติราชการ ส่งเสริมการปกครองในระบอบประชาธิปไตยอันมีพระมหากษัตริย์เป็นประมุข

(2) แผนงาน : การบริหารงานทั่วไป

ที่	โครงการ	วัตถุประสงค์	เป้าหมาย (ผลผลิตของโครงการ)	งบประมาณ					ตัวชี้วัด (KPI)	ผลที่คาดว่าจะได้รับ	หน่วยงานรับผิดชอบ
				ปี 2566 (บาท)	ปี 2567 (บาท)	ปี 2568 (บาท)	ปี 2569 (บาท)	ปี 2570 (บาท)			
10	อบรมคุณธรรมและจริยธรรม	เพื่อให้บุคลากรผู้นำและประชาชนมีคุณธรรมในการดำเนินชีวิตและปฏิบัติหน้าที่	จัดกิจกรรมอบรมด้านจริยธรรมบุคลากร อบต. ผู้นำท้องถิ่นและประชาชนหน้าพื้นที่	20,000	20,000	20,000	20,000	20,000	ระดับความพึงพอใจของผู้เข้าร่วมเฉลี่ยอยู่ในระดับดี	บุคลากรมีคุณธรรมในการดำเนินชีวิตและปฏิบัติหน้าที่	สำนักปลัด
11	ส่งเสริมพัฒนาบทบาทสตรี (ทบทวนแผน ฯ)	เพื่อพัฒนาบทบาทสตรีในการส่งเสริม/การมีส่วนร่วมการปกครองระบอบประชาธิปไตย	จัดกิจกรรมส่งเสริมการมีส่วนร่วมกลุ่มสตรีอาสาตำบลตอนคา จำนวน 1 ครั้ง/ปี	50,000	50,000	50,000	50,000	50,000	ระดับความพึงพอใจของผู้เข้าร่วมเฉลี่ยอยู่ในระดับดี	ส่งเสริมบทบาทสตรีให้มีส่วนร่วมในการพัฒนาชุมชนท้องถิ่น	สำนักปลัด
12	จัดทำแผนพัฒนาท้องถิ่นและแผนชุมชน	เพื่อประชาคมรับฟังความคิดเห็นของประชาชน รวบรวมปัญหา ของชุมชน	จัดประชุมประชาคมท้องถิ่นระดับหมู่บ้าน 17 หมู่บ้าน และระดับตำบล	20,000	20,000	20,000	20,000	20,000	ระดับความพึงพอใจของผู้เข้าร่วมเฉลี่ยอยู่ในระดับดี	รับทราบปัญหาความต้องการของประชาชนมาเป็นแนวทางในการพัฒนาท้องถิ่น	สำนักปลัด
13	ประชาสัมพันธ์รณรงค์การใช้สิทธิเลือกตั้งในทุกระดับ	เพื่อประชาสัมพันธ์เชิญชวนให้ประชาชนออกไปใช้สิทธิเลือกตั้ง	จัดกิจกรรมรณรงค์ให้ประชาชนผู้มีสิทธิเลือกตั้ง	10,000	10,000	10,000	10,000	10,000	ระดับความพึงพอใจของผู้เข้าร่วมเฉลี่ยอยู่ในระดับดี	ประชาชนเห็นความสำคัญของการไปใช้สิทธิเลือกตั้งเพิ่มขึ้น	สำนักปลัด
14	ชุมชนสมานฉันท์ปกป้องสถาบัน	เพื่อสร้างความปรองดองสมานฉันท์ในชุมชน สังคม และปกป้องสถาบันสำคัญของชาติ	จัดกิจกรรมการสร้างความปรองดองโดยให้ประชาชนในชุมชนเข้ามามีส่วนร่วม	20,000	20,000	20,000	20,000	20,000	ระดับความพึงพอใจของผู้เข้าร่วมเฉลี่ยอยู่ในระดับดี	ประชาชนมีความสามัคคีน้อมรำลึกในพระมหากษัตริย์คุณฯ	สำนักปลัด

5. ยุทธศาสตร์การพัฒนาขององค์การบริหารส่วนตำบลอนคา : การเสริมสร้างความผาสุก ศิลปวัฒนธรรม และประเพณีอันดีงามในท้องถิ่น

5.1 กลยุทธ์ : สร้างนวัตกรรมเชิงกระบวนการที่ส่งเสริม/แสดงการบริหารจัดการที่โปร่งใสที่ยังดำเนินการอย่างต่อเนื่อง เพิ่มประสิทธิภาพในการปฏิบัติราชการ ส่งเสริมการปกครองในระบอบประชาธิปไตยอันมีพระมหากษัตริย์เป็นประมุข

(2) แผนงาน : การบริหารงานทั่วไป

ที่	โครงการ	วัตถุประสงค์	เป้าหมาย (ผลผลิตของโครงการ)	งบประมาณ					ตัวชี้วัด (KPI)	ผลที่คาดว่าจะได้รับ	หน่วยงานรับผิดชอบ
				ปี 2566 (บาท)	ปี 2567 (บาท)	ปี 2568 (บาท)	ปี 2569 (บาท)	ปี 2570 (บาท)			
15	ฝึกอบรมการสร้างจิตสำนึกในการป้องกัน การทุจริตและคอร์รัปชัน	เพื่อสร้างจิตสำนึกในการป้องกันการทุจริตและส่งเสริมการทำความดี	จัดโครงการ/กิจกรรมป้องกันการทุจริตและส่งเสริมการทำความดี	30,000	30,000	30,000	30,000	30,000	ระดับความพึงพอใจของผู้เข้าร่วมโครงการ	สร้างจิตสำนึกป้องกันการทุจริตและการทำความดี	สำนักปลัด
16	กิจกรรมจิตอาสา “เราทำความดีด้วยหัวใจ”	เพื่อส่งเสริมการมีส่วนร่วมของประชาชนในการทำกิจกรรม การบำเพ็ญสาธารณประโยชน์	จัดทำโครงการ/ร่วมกิจกรรมจิตอาสา พื้นที่ตำบลอนคา	20,000	20,000	20,000	20,000	20,000	ระดับความพึงพอใจของผู้เข้าร่วมโครงการ	การมีส่วนร่วมในกิจกรรมการบำเพ็ญสาธารณประโยชน์	สำนักปลัด
17	ประเมินความพึงพอใจของผู้รับบริการ อบต.อนคา	เพื่อส่งเสริมการมีส่วนร่วมของประชาชนและนำข้อมูลมาปรับปรุงการให้บริการ	จัดทำแบบประเมินความพึงพอใจของประชาชน จำนวน 1 ครั้ง	20,000	20,000	200,000	20,000	20,000	1.จำนวนครั้งที่ดำเนินการ 2.ระดับความพึงพอใจของผู้ใช้บริการ	มีข้อมูลผลการประเมินเพื่อใช้ในการปรับปรุงการให้บริการประชาชน	สำนักปลัด
18	อบรมให้ความรู้เกี่ยวกับกฎหมายทั่วไป	เพื่อให้ผู้เข้าร่วมโครงการสามารถนำความรู้ไปปรับใช้ในชีวิตประจำวัน และส่งเสริมการมีส่วนร่วมของประชาชน	จัดอบรมเพื่อให้ความรู้เกี่ยวกับกฎหมายทั่วไปแก่ประชาชนในพื้นที่และผู้ที่เกี่ยวข้องสนใจทั่วไป จำนวน 50 คน	20,000	20,000	20,000	20,000	20,000	ระดับความพึงพอใจของผู้เข้าร่วมโครงการ	การนำความรู้ไปปรับใช้ในชีวิตประจำวัน และการมีส่วนร่วมของประชาชน	สำนักปลัด

5. ยุทธศาสตร์การพัฒนาขององค์การบริหารส่วนตำบลดอนคา : การเสริมสร้างความผาสุก ศิลปวัฒนธรรม และประเพณีอันดีงามในท้องถิ่น

5.1 กลยุทธ์ : สร้างนวัตกรรมเชิงกระบวนการที่ส่งเสริม/แสดงการบริหารจัดการที่โปร่งใสที่ยังดำเนินการอย่างต่อเนื่อง เพิ่มประสิทธิภาพในการปฏิบัติราชการ ส่งเสริมการปกครองในระบอบประชาธิปไตยอันมีพระมหากษัตริย์เป็นประมุข

(2) แผนงาน : การบริหารงานทั่วไป

ที่	โครงการ	วัตถุประสงค์	เป้าหมาย (ผลผลิตของโครงการ)	งบประมาณ					ตัวชี้วัด (KPI)	ผลที่คาดว่าจะได้รับ	หน่วยงานรับผิดชอบ
				ปี 2566 (บาท)	ปี 2567 (บาท)	ปี 2568 (บาท)	ปี 2569 (บาท)	ปี 2570 (บาท)			
19	อุดหนุนการไฟฟ้าส่วนภูมิภาคอำเภอท่าตะโก	เพื่อการประสานงานในการติดตั้ง ซ่อมแซม ขยายเขตไฟฟ้าสาธารณะให้กับประชาชนในเขตพื้นที่ตำบลดอนคา	สนับสนุนงบประมาณการไฟฟ้าส่วนภูมิภาคอำเภอท่าตะโก จำนวน 1 ครั้ง	1,000,000	1,000,000	1,000,000	1,000,000	1,000,000	1.จำนวนพื้นที่ดำเนินการ 2.ระดับความพึงพอใจของผู้ใช้บริการ	การให้บริการสาธารณะให้กับประชาชนเพื่อความสะดวก ความปลอดภัย	สำนักปลัด
20	อุดหนุนการประปาส่วนภูมิภาคอำเภอท่าตะโก	เพื่อการประสานงานในการบริการเรื่องน้ำให้กับประชาชนในเขตพื้นที่ตำบลดอนคา	สนับสนุนงบประมาณการประปาส่วนภูมิภาคอำเภอท่าตะโก จำนวน 1 ครั้ง	300,000	300,000	300,000	300,000	300,000	1.จำนวนพื้นที่ดำเนินการ 2.ระดับความพึงพอใจของผู้ใช้บริการ	การให้บริการสาธารณะให้กับประชาชนอย่างทั่วถึงและครอบคลุม	สำนักปลัด

รายละเอียดโครงการพัฒนา

ที่นำมาจากแผนพัฒนาหมู่บ้านและแผนพัฒนาชุมชน
แผนพัฒนาท้องถิ่น พ.ศ. 2566 - 2570 (แก้ไข ครั้งที่ 1/2566)

แบบ ผ.02/1

องค์การบริหารส่วนตำบลอนคา

ก. ยุทธศาสตร์ 20 ปี : ยุทธศาสตร์ที่ 2 ด้านการสร้างความสามารถในการแข่งขัน

ข. แผนพัฒนาเศรษฐกิจแห่งชาติ ฉบับที่ 13 : หมายความว่า 1 ไทยเป็นประเทศชั้นนำด้านสินค้าเกษตรและเกษตรแปรรูปมูลค่าสูง

ค. Sustainable Development Goals : SDGs : เป้าหมายที่ 6 สร้างหลักประกันว่าจะมีการจัดให้มีน้ำและสุขอนามัยสำหรับทุกคนและการบริหารจัดการที่ยั่งยืนสำหรับทุกคน

ง. ยุทธศาสตร์จังหวัดนครสวรรค์ : ประเด็นการพัฒนาที่ 2 ยกระดับภาคการเกษตรสู่การแปรรูปมูลค่าสูงและเชื่อมโยงสู่อุตสาหกรรมฐานชีวภาพ

จ. ยุทธศาสตร์การพัฒนาขององค์กรปกครองส่วนท้องถิ่นในเขตจังหวัดนครสวรรค์ : ยุทธศาสตร์ที่ 1 พัฒนาแหล่งน้ำและบริหารจัดการน้ำอย่างยั่งยืน

1. ยุทธศาสตร์การพัฒนาขององค์การบริหารส่วนตำบลอนคา : การพัฒนาแหล่งน้ำและบริหารจัดการน้ำอย่างยั่งยืน

1.1 กลยุทธ์ : พัฒนาและสร้างแหล่งน้ำเพื่อการเกษตร และอุปโภค - บริโภค

(1) แผนงาน : การเกษตร

ที่	โครงการ	วัตถุประสงค์	เป้าหมาย (ผลผลิตของโครงการ)	งบประมาณ					ตัวชี้วัด (KPI)	ผลที่คาดว่าจะได้รับ	ที่มาของโครงการ	หน่วยงานรับผิดชอบหลัก
				ปี 2566 (บาท)	ปี 2567 (บาท)	ปี 2568 (บาท)	ปี 2569 (บาท)	ปี 2570 (บาท)				
1	ขุดลอกคลองห้วยเขว้า หมู่ที่ 11, 2, 8, 3, 9, 12, 15, 10, 7	เพื่อการกักเก็บน้ำได้มากขึ้น ระบายน้ำได้สะดวกและคลองมีสภาพไม่ตื้นเขิน	ขุดลอกคลองปากคลองกว้างเฉลี่ย 23 ม. ก้นกว้างเฉลี่ย 9.50 ม. ความลึกเฉลี่ย 4.50 ม. ระยะทาง 1,950 ม. ตามแบบที่ อบรม.กำหนด	497,000	500,000			500,000	1.จำนวนพื้นที่ดำเนินการ 2.ระดับความพึงพอใจของผู้ใช้บริการ	การกักเก็บน้ำ, ระบายน้ำได้ดีพื้นที่การเกษตรได้รับการประโยชน์	แผนพัฒนาหมู่บ้าน	กองช่าง
2	ขุดลอกคลองศาลเจ้าปู่ หมู่ที่ 9	เพื่อการกักเก็บน้ำได้มากขึ้น ระบายน้ำได้สะดวกและคลองมีสภาพที่ไม่ตื้นเขิน	ขุดลอกคลอง ปากคลองกว้างเฉลี่ย 3.5 ม. ก้นกว้างเฉลี่ย 1 ม. ความลึกเฉลี่ย 1.50 ม. ระยะทาง 1,500 ม. ตามแบบที่ อบรม.กำหนด	430,000					1.จำนวนพื้นที่ดำเนินการ 2.ระดับความพึงพอใจของผู้ใช้บริการ	การกักเก็บน้ำ, ระบายน้ำได้ดีพื้นที่การเกษตรได้รับการประโยชน์	แผนพัฒนาหมู่บ้าน	กองช่าง

1. ยุทธศาสตร์การพัฒนาขององค์การบริหารส่วนตำบลตอนคา : การพัฒนาแหล่งน้ำและบริหารจัดการน้ำอย่างยั่งยืน

1.1 กลยุทธ์ : พัฒนาและสร้างแหล่งน้ำเพื่อการเกษตร และอุปโภค - บริโภค

(2) แผนงาน : แผนงานอุตสาหกรรมและการโยธา

ที่	โครงการ	วัตถุประสงค์	เป้าหมาย (ผลผลิตของโครงการ)	งบประมาณ					ตัวชี้วัด (KPI)	ผลที่คาดว่าจะได้รับ	ที่มาของโครงการ	หน่วยงานรับผิดชอบหลัก
				ปี 2566 (บาท)	ปี 2567 (บาท)	ปี 2568 (บาท)	ปี 2569 (บาท)	ปี 2570 (บาท)				
1	ก่อสร้างท่อลอดเหลี่ยม คสล. นานายเปลว บุญชิต หมู่ที่ 1	เพื่อกักเก็บ/จัดสรรน้ำในช่วงฤดูแล้งและช่วยระบายน้ำในช่วงฤดูฝน	ก่อสร้างท่อเหลี่ยม คสล. ขนาด 2-1.80 x 1.80 ม. ความยาว 8 ม.ตามแบบที่ อบต.กำหนด	364,000					1.จำนวนพื้นที่ดำเนินการ 2.ระดับความพึงพอใจของผู้ใช้บริการ	การกักเก็บน้ำได้มากขึ้น พื้นที่การเกษตรได้รับประโยชน์	แผนพัฒนาหมู่บ้าน	กองช่าง
2	ก่อสร้างท่อลอดเหลี่ยม คสล. สระหลวง (ฝั่งทิศเหนือ) หมู่ที่ 5	เพื่อลดปัญหาน้ำท่วมขังและช่วยระบายน้ำช่วงฤดูฝน/ ฤดูน้ำหลาก	ก่อสร้างท่อลอดเหลี่ยม คสล. ขนาด 1-1.80 x 1.80 ม. ความยาว 6 ม.ตามแบบที่ อบต.กำหนด		180,000				1.จำนวนพื้นที่ดำเนินการ 2.ระดับความพึงพอใจของผู้ใช้บริการ	การกักเก็บน้ำได้มากขึ้น พื้นที่การเกษตรได้รับประโยชน์	แผนพัฒนาหมู่บ้าน	กองช่าง
3	ก่อสร้างท่อลอดเหลี่ยม คสล. ฝั่งคันคลอง (ทิศใต้) หมู่ที่ 5	เพื่อลดปัญหาน้ำท่วมขังและช่วยระบายน้ำช่วงฤดูฝน/ ฤดูน้ำหลาก	ก่อสร้างท่อลอดเหลี่ยม คสล. ขนาด 1-1.80 x 1.80 ม. ความยาว 6 ม.ตามแบบที่ อบต.กำหนด		180,000				1.จำนวนพื้นที่ดำเนินการ 2.ระดับความพึงพอใจของผู้ใช้บริการ	การกักเก็บน้ำได้มากขึ้น พื้นที่การเกษตรได้รับประโยชน์	แผนพัฒนาหมู่บ้าน	กองช่าง
4	ก่อสร้างท่อลอดเหลี่ยม คสล. นานางป้อมจันทองคำ หมู่ที่ 5	เพื่อลดปัญหาน้ำท่วมขังและช่วยระบายน้ำช่วงฤดูฝน/ ฤดูน้ำหลาก	ก่อสร้างท่อลอดเหลี่ยม คสล. ขนาด 2-1.80 x 1.80 ม. ความยาว 6 ม.ตามแบบที่ อบต.กำหนด			280,000			1.จำนวนพื้นที่ดำเนินการ 2.ระดับความพึงพอใจของผู้ใช้บริการ	การกักเก็บน้ำได้มากขึ้น พื้นที่การเกษตรได้รับประโยชน์	แผนพัฒนาหมู่บ้าน	กองช่าง
5	ก่อสร้างท่อลอดเหลี่ยม คสล. นานางถวายโพธิ์ไร่ หมู่ที่ 5	เพื่อลดปัญหาน้ำท่วมขังและช่วยระบายน้ำช่วงฤดูฝน/ ฤดูน้ำหลาก	ก่อสร้างท่อลอดเหลี่ยม คสล. ขนาด 2-1.80 x 1.80 ม. ความยาว 6 ม.ตามแบบที่ อบต.กำหนด				280,000		1.จำนวนพื้นที่ดำเนินการ 2.ระดับความพึงพอใจของผู้ใช้บริการ	การกักเก็บน้ำได้มากขึ้น พื้นที่การเกษตรได้รับประโยชน์	แผนพัฒนาหมู่บ้าน	กองช่าง

1.1 กลยุทธ์ : พัฒนาและสร้างแหล่งน้ำเพื่อการเกษตร และอุปโภค - บริโภค

(2) แผนงาน : แผนงานอุตสาหกรรมและการโยธา

ที่	โครงการ	วัตถุประสงค์	เป้าหมาย (ผลผลิตของโครงการ)	งบประมาณ					ตัวชี้วัด (KPI)	ผลที่คาดว่าจะได้รับ	ที่มาของโครงการ	หน่วยงานรับผิดชอบหลัก
				ปี 2566 (บาท)	ปี 2567 (บาท)	ปี 2568 (บาท)	ปี 2569 (บาท)	ปี 2570 (บาท)				
6	ก่อสร้างท่อลอดเหลี่ยมคสล. นานายสะอาด เทศยงค์ หมู่ที่ 5	เพื่อลดปัญหาน้ำท่วมขังและช่วยระบายน้ำช่วงฤดูฝน/ ฤดูน้ำหลาก	ก่อสร้างท่อลอดเหลี่ยมคสล. ขนาด 3-1.80 x 1.80 ม. ความยาว 6 ม. ตามแบบที่ อบต.กำหนด					480,000	1.จำนวนพื้นที่ดำเนินการ 2.ระดับความพึงพอใจของผู้ใช้บริการ	การกักเก็บน้ำได้มากขึ้น พื้นที่การเกษตรได้รับประโยชน์	แผนพัฒนาหมู่บ้าน	กองช่าง
7	ก่อสร้างท่อลอดเหลี่ยมคสล.คลองคอกควายใหญ่ บ้านนางทองหล่อ หมู่ที่ 6	เพื่อลดปัญหาน้ำท่วมขังและช่วยระบายน้ำช่วงฤดูฝน/ ฤดูน้ำหลาก	ก่อสร้างท่อลอดเหลี่ยมคสล. ขนาด 2- 1.80 x 1.80 ม. ความยาว 6 ม. ตามแบบที่ อบต.กำหนด					330,000	1.จำนวนพื้นที่ดำเนินการ 2.ระดับความพึงพอใจของผู้ใช้บริการ	การกักเก็บน้ำได้มากขึ้น พื้นที่การเกษตรได้รับประโยชน์	แผนพัฒนาหมู่บ้าน	กองช่าง
8	ก่อสร้างท่อลอดเหลี่ยมคสล. บ้านนายบุญมี (พร้อมประตู) หมู่ที่ 6	เพื่อลดปัญหาน้ำท่วมขังและช่วยระบายน้ำช่วงฤดูฝน/ ฤดูน้ำหลาก	ก่อสร้างท่อลอดเหลี่ยมคสล. ขนาด 2-1.80 x 1.80 ม. ความยาว 6 ม. ตามแบบที่ อบต.กำหนด			330,000			1.จำนวนพื้นที่ดำเนินการ 2.ระดับความพึงพอใจของผู้ใช้บริการ	การกักเก็บน้ำได้มากขึ้น พื้นที่การเกษตรได้รับประโยชน์	แผนพัฒนาหมู่บ้าน	กองช่าง
9	ก่อสร้างท่อลอดเหลี่ยมคสล.หลังบ้านนายเจริญช่วยราชการ(พร้อมประตู) หมู่ที่ 6	เพื่อลดปัญหาน้ำท่วมขังและช่วยระบายน้ำช่วงฤดูฝน/ ฤดูน้ำหลาก	ก่อสร้างท่อลอดเหลี่ยมคสล. ขนาด 4-1.80 x 1.80 ม. ความยาว 6 ม. ตามแบบที่ อบต.กำหนด				550,000		1.จำนวนพื้นที่ดำเนินการ 2.ระดับความพึงพอใจของผู้ใช้บริการ	การกักเก็บน้ำได้มากขึ้น พื้นที่การเกษตรได้รับประโยชน์	แผนพัฒนาหมู่บ้าน	กองช่าง
10	ก่อสร้างท่อลอดเหลี่ยมคสล. บริเวณสระประปาหมู่บ้าน (พร้อมประตู) หมู่ที่ 6	เพื่อลดปัญหาน้ำท่วมขังและช่วยระบายน้ำช่วงฤดูฝน/ ฤดูน้ำหลาก	ก่อสร้างท่อลอดเหลี่ยมคสล. ขนาด 1-1.80 x 1.80 ม. ความยาว 6 ม. ตามแบบที่ อบต.กำหนด		260,000				1.จำนวนพื้นที่ดำเนินการ 2.ระดับความพึงพอใจของผู้ใช้บริการ	การกักเก็บน้ำได้มากขึ้น พื้นที่การเกษตรได้รับประโยชน์	แผนพัฒนาหมู่บ้าน	กองช่าง

1.1 กลยุทธ์ : พัฒนาและสร้างแหล่งน้ำเพื่อการเกษตร และอุปโภค - บริโภค

(2) แผนงาน : แผนงานอุตสาหกรรมและการโยธา

ที่	โครงการ	วัตถุประสงค์	เป้าหมาย (ผลผลิตของโครงการ)	งบประมาณ					ตัวชี้วัด (KPI)	ผลที่คาดว่าจะได้รับ	ที่มาของโครงการ	หน่วยงานรับผิดชอบหลัก
				ปี 2566 (บาท)	ปี 2567 (บาท)	ปี 2568 (บาท)	ปี 2569 (บาท)	ปี 2570 (บาท)				
11	ก่อสร้างท่อลอดเหลี่ยมคสล.บ้านนายรัตน์ แซ่ลิ้ม หมู่ที่ 8	เพื่อลดปัญหาน้ำท่วมขังและช่วยระบายน้ำช่วงฤดูฝน/ ฤดูน้ำหลาก	ก่อสร้างท่อลอดเหลี่ยมคสล. ขนาด 2-1.80 x 1.80 ม. ความยาว 6 ม. ตามแบบที่ อบต.กำหนด				280,000		1.จำนวนพื้นที่ดำเนินการ 2.ระดับความพึงพอใจของผู้ใช้บริการ	การกักเก็บน้ำได้มากขึ้น พื้นที่การเกษตรได้รับประโยชน์	แผนพัฒนาหมู่บ้าน	กองช่าง
12	ก่อสร้างท่อลอดเหลี่ยมคสล. ช่วงบ้านนายภาพ หมู่ที่ 8	เพื่อลดปัญหาน้ำท่วมขังและช่วยระบายน้ำช่วงฤดูฝน/ ฤดูน้ำหลาก	ก่อสร้างท่อลอดเหลี่ยมคสล. ขนาด 2-1.80 x 1.80 ม. ความยาว 6 ม. ตามแบบที่ อบต.กำหนด					280,000	1.จำนวนพื้นที่ดำเนินการ 2.ระดับความพึงพอใจของผู้ใช้บริการ	การกักเก็บน้ำได้มากขึ้น พื้นที่การเกษตรได้รับประโยชน์	แผนพัฒนาหมู่บ้าน	กองช่าง
13	ก่อสร้างท่อลอดเหลี่ยมคสล. ช่วงนางนงเหลียม หมู่ที่ 9	เพื่อลดปัญหาน้ำท่วมขังและช่วยระบายน้ำช่วงฤดูฝน/ ฤดูน้ำหลาก	ก่อสร้างท่อลอดเหลี่ยมคสล. ขนาด 2-1.80 x 1.80 ม. ความยาว 6 ม. ตามแบบที่ อบต.กำหนด			280,000			1.จำนวนพื้นที่ดำเนินการ 2.ระดับความพึงพอใจของผู้ใช้บริการ	การกักเก็บน้ำได้มากขึ้น พื้นที่การเกษตรได้รับประโยชน์	แผนพัฒนาหมู่บ้าน	กองช่าง
14	ก่อสร้างท่อลอดเหลี่ยมคสล. ช่วงนายเจริญ อินทร์แป้น หมู่ที่ 11	เพื่อลดปัญหาน้ำท่วมขังและช่วยระบายน้ำช่วงฤดูฝน/ ฤดูน้ำหลาก	ก่อสร้างท่อลอดเหลี่ยมคสล. ขนาด 1-1.80 x 1.80 ม. ความยาว 6 ม. ตามแบบที่ อบต.กำหนด	180,000					1.จำนวนพื้นที่ดำเนินการ 2.ระดับความพึงพอใจของผู้ใช้บริการ	การกักเก็บน้ำได้มากขึ้น พื้นที่การเกษตรได้รับประโยชน์	แผนพัฒนาหมู่บ้าน	กองช่าง
15	ก่อสร้างท่อลอดเหลี่ยมคสล. สายหนองชะยา ช่วงนางนงชื่น ชาวทอง หมู่ที่ 11	เพื่อลดปัญหาน้ำท่วมขังและช่วยระบายน้ำช่วงฤดูฝน/ ฤดูน้ำหลาก	ก่อสร้างท่อลอดเหลี่ยมคสล. ขนาด 2-1.80 x 1.80 ม. ความยาว 6 ม. ตามแบบที่ อบต.กำหนด				280,000		1.จำนวนพื้นที่ดำเนินการ 2.ระดับความพึงพอใจของผู้ใช้บริการ	การกักเก็บน้ำได้มากขึ้น พื้นที่การเกษตรได้รับประโยชน์	แผนพัฒนาหมู่บ้าน	กองช่าง

1.1 กลยุทธ์ : พัฒนาและสร้างแหล่งน้ำเพื่อการเกษตร และอุปโภค - บริโภค

(2) แผนงาน : แผนงานอุตสาหกรรมและการโยธา

ที่	โครงการ	วัตถุประสงค์	เป้าหมาย (ผลผลิตของโครงการ)	งบประมาณ					ตัวชี้วัด (KPI)	ผลที่คาดว่าจะได้รับ	ที่มาของโครงการ	หน่วยงานรับผิดชอบหลัก
				ปี 2566 (บาท)	ปี 2567 (บาท)	ปี 2568 (บาท)	ปี 2569 (บาท)	ปี 2570 (บาท)				
16	ก่อสร้างท่อลอดเหลี่ยมคสล. บ่อตกปลา (พร้อมประตูปิด - เปิด) หมู่ที่ 17	เพื่อลดปัญหาน้ำท่วมขังและช่วยระบายน้ำช่วงฤดูฝน/ ฤดูน้ำหลาก	ก่อสร้างท่อลอดเหลี่ยมคสล. ขนาด 2-1.80 x 1.80 ม. ความยาว 6 ม. ตามแบบที่ อบต.กำหนด		330,000				1.จำนวนพื้นที่ดำเนินการ 2.ระดับความพึงพอใจของผู้ใช้บริการ	การกักเก็บน้ำได้มากขึ้น พื้นที่การเกษตรได้รับประโยชน์	แผนพัฒนาหมู่บ้าน	กองช่าง
17	ก่อสร้างท่อลอดเหลี่ยมคสล. นานายตี (พร้อมประตูปิด - เปิด) หมู่ที่ 17	เพื่อลดปัญหาน้ำท่วมขังและช่วยระบายน้ำช่วงฤดูฝน/ ฤดูน้ำหลาก	ก่อสร้างท่อลอดเหลี่ยมคสล. ขนาด 2-1.80 x 1.80 ม. ความยาว 6 ม. ตามแบบที่ อบต.กำหนด			330,000			1.จำนวนพื้นที่ดำเนินการ 2.ระดับความพึงพอใจของผู้ใช้บริการ	การกักเก็บน้ำได้มากขึ้น พื้นที่การเกษตรได้รับประโยชน์	แผนพัฒนาหมู่บ้าน	กองช่าง
18	ก่อสร้างท่อลอดเหลี่ยมคสล. นานายยืน ชาวทอง (พร้อมประตูปิด - เปิด) หมู่ที่ 17	เพื่อลดปัญหาน้ำท่วมขังและช่วยระบายน้ำช่วงฤดูฝน/ ฤดูน้ำหลาก	ก่อสร้างท่อลอดเหลี่ยมคสล. ขนาด 2-1.80 x 1.80 ม. ความยาว 6 ม. ตามแบบที่ อบต.กำหนด					330,000	1.จำนวนพื้นที่ดำเนินการ 2.ระดับความพึงพอใจของผู้ใช้บริการ	การกักเก็บน้ำได้มากขึ้น พื้นที่การเกษตรได้รับประโยชน์	แผนพัฒนาหมู่บ้าน	กองช่าง

รายละเอียดโครงการพัฒนา

แบบ ผ.02/1

ที่นำมาจากแผนพัฒนาหมู่บ้านและแผนพัฒนาชุมชน
แผนพัฒนาท้องถิ่น พ.ศ. 2566 - 2570 (แก้ไข ครั้งที่ 1/2566)

องค์การบริหารส่วนตำบลดอนคา

ก. ยุทธศาสตร์ 20 ปี : ยุทธศาสตร์ที่ 2 ด้านการสร้างความสามารถในการแข่งขัน

ข. แผนพัฒนาเศรษฐกิจแห่งชาติ ฉบับที่ 13 : หมายความว่า 5 ไทยเป็นประตูการค้าการลงทุนและยุทธศาสตร์ทางโลจิสติกส์ที่สำคัญของภูมิภาค และหมายความว่า 8 ไทยมีพื้นที่และเมืองอัจฉริยะที่น่าอยู่ ปลอดภัย เติบโตได้อย่างยั่งยืน

ค. Sustainable Development Goals : SDGs : เป้าหมายที่ 9 สร้างโครงสร้างพื้นฐานที่มีความทนทาน ส่งเสริมการพัฒนาอุตสาหกรรมที่ครอบคลุมและยั่งยืนและส่งเสริมนวัตกรรม

ง. ยุทธศาสตร์จังหวัดนครสวรรค์ : ประเด็นการพัฒนาที่ 5 พัฒนาขีดความสามารถและเชื่อมโยงประตูการค้าการลงทุนโลจิสติกส์ ภาคบริการ ทั้งในประเทศและต่างประเทศภายใต้เศรษฐกิจยุคใหม่

จ. ยุทธศาสตร์การพัฒนาขององค์กรปกครองส่วนท้องถิ่นในเขตจังหวัดนครสวรรค์ : ยุทธศาสตร์ที่ 2 พัฒนาโครงสร้างพื้นฐานที่มีคุณภาพ

2. ยุทธศาสตร์การพัฒนาขององค์การบริหารส่วนตำบลดอนคา : การพัฒนาโครงสร้างพื้นฐานที่มีคุณภาพ

2.1 กลยุทธ์ : พัฒนาและสร้างโครงข่ายคมนาคมทางถนน

(1) แผนงาน : อุตสาหกรรมและการโยธา

ที่	โครงการ	วัตถุประสงค์	เป้าหมาย (ผลผลิตของโครงการ)	งบประมาณ					ตัวชี้วัด (KPI)	ผลที่คาดว่าจะได้รับ	ที่มาของโครงการ	หน่วยงานรับผิดชอบ
				ปี 2566 (บาท)	ปี 2567 (บาท)	ปี 2568 (บาท)	ปี 2569 (บาท)	ปี 2570 (บาท)				
1	ซ่อมแซมถนนลงหินคลุกพร้อมปรับเกลี่ยสายห้วยน้ำใส (หนองตากอง) หมู่ที่ 1	เพื่อให้ประชาชนได้รับความสะดวกในการเดินทาง ขนส่ง และพัฒนาโครงสร้างพื้นฐาน	ลงหินคลุกถนนพร้อมปรับเกลี่ยกว้างเฉลี่ย 4 ม. หนาเฉลี่ย 0.15 ม. ระยะทาง 1,160 ม. ตามแบบที่ อบต.กำหนด	500,000					1.ระยะถนนที่ดำเนินการ 2.ระดับความพึงพอใจผู้ใช้บริการ	ประชาชนได้รับความสะดวก รวดเร็ว และปลอดภัยในการเดินทาง และการขนส่ง	แผนพัฒนาหมู่บ้าน	กองช่าง
2	ก่อสร้างถนนแอสฟัลท์ติกช่วงบ้านครุฑขาว - บ้านนางบังอร สนิทผล หมู่ที่ 1 (พร้อมรางระบายน้ำฝापิด)	เพื่อให้ประชาชนได้รับความสะดวกในการเดินทาง ขนส่ง และพัฒนาโครงสร้างพื้นฐาน	ก่อสร้างถนนแอสฟัลท์ติกหนา 0.15 ม. กว้าง 5 ม. ระยะทาง 640 ม. ตามแบบที่ อบต.กำหนด	400,000	400,000	400,000			1.ระยะถนนที่ดำเนินการ 2.ระดับความพึงพอใจผู้ใช้บริการ	ประชาชนได้รับความสะดวก รวดเร็ว และปลอดภัยในการเดินทาง และการขนส่ง	แผนพัฒนาหมู่บ้าน	กองช่าง
3	ก่อสร้างถนน คสล. ช่วงหน้าโบสถ์ - เส้นร่วมบ้านนางบุญเรือน โพธิ์อ่อง หมู่ที่ 1	เพื่อให้ประชาชนได้รับความสะดวกในการเดินทาง ขนส่ง และพัฒนาโครงสร้างพื้นฐาน	ก่อสร้างถนน คสล. หนา 0.15 ม. กว้าง 5 ม. ระยะทาง 158 ม. ทุ่ข้าง 90.52 ตร.ม. ตามแบบที่ อบต.กำหนด	435,000					1.ระยะถนนที่ดำเนินการ 2.ระดับความพึงพอใจผู้ใช้บริการ	ประชาชนได้รับความสะดวก รวดเร็ว และปลอดภัยในการเดินทาง และการขนส่ง	แผนพัฒนาหมู่บ้าน	กองช่าง

2. ยุทธศาสตร์การพัฒนาขององค์การบริหารส่วนตำบลดอนคา : การพัฒนาโครงสร้างพื้นฐานที่มีคุณภาพ

2.1 กลยุทธ์ : พัฒนาและสร้างโครงข่ายคมนาคมทางถนน

(1) แผนงาน : อุตสาหกรรมและการโยธา

ที่	โครงการ	วัตถุประสงค์	เป้าหมาย (ผลผลิตของโครงการ)	งบประมาณ					ตัวชี้วัด (KPI)	ผลที่คาดว่าจะได้รับ	ที่มาของโครงการ	หน่วยงานรับผิดชอบ
				ปี 2566 (บาท)	ปี 2567 (บาท)	ปี 2568 (บาท)	ปี 2569 (บาท)	ปี 2570 (บาท)				
4	ก่อสร้างถนน คสล. นางเมี้ยน สอนมาก - บ้านนายเสนอ กิ่งนาค หมู่ที่ 1	เพื่อให้ประชาชนได้รับความสะดวกในการเดินทาง ขนส่ง และพัฒนาโครงสร้างพื้นฐาน	ก่อสร้างถนน คสล. หนา 0.15 ม. กว้าง 4 ม. ระยะทาง 54 ม. ไหล่ทางหินคลุก 2 ข้าง ตามแบบที่ อบต.กำหนด	111,000					1.ระยะถนนที่ดำเนินการ 2.ระดับความพึงพอใจ ผู้ใช้บริการ	ประชาชนได้รับความสะดวก รวดเร็ว และปลอดภัยในการเดินทาง และการขนส่ง	แผนพัฒนาหมู่บ้าน	กองช่าง
5	ก่อสร้างถนน คสล. ถนนใหญ่ - บ้านนางผาย ม่วงลายทอง หมู่ที่ 1	เพื่อให้ประชาชนได้รับความสะดวกในการเดินทาง ขนส่ง และพัฒนาโครงสร้างพื้นฐาน	ก่อสร้างถนน คสล. หนา 0.15 ม. กว้าง 3 ม. ระยะทาง 37 ม. ตามแบบที่ อบต.กำหนด	57,000					1.ระยะถนนที่ดำเนินการ 2.ระดับความพึงพอใจ ผู้ใช้บริการ	ประชาชนได้รับความสะดวก รวดเร็ว และปลอดภัยในการเดินทาง และการขนส่ง	แผนพัฒนาหมู่บ้าน	กองช่าง
6	ก่อสร้างถนน คสล. ถนนดำ - สระเกตุ หมู่ที่ 1	เพื่อให้ประชาชนได้รับความสะดวกในการเดินทาง ขนส่ง และพัฒนาโครงสร้างพื้นฐาน	ก่อสร้างถนน คสล. หนา 0.15 ม. กว้าง 4 ม. ระยะทาง 800 ม. ตามแบบที่ อบต.กำหนด	500,000		500,000		200,000	1.ระยะถนนที่ดำเนินการ 2.ระดับความพึงพอใจ ผู้ใช้บริการ	ประชาชนได้รับความสะดวก รวดเร็ว และปลอดภัยในการเดินทาง และการขนส่ง	แผนพัฒนาหมู่บ้าน	กองช่าง
7	ก่อสร้างถนน คสล. โรงเรียน ชุมชน - บ้านนางจรีพร จันทองคำ หมู่ที่ 1 ไหล่ทางหินคลุก 2 ข้าง	เพื่อให้ประชาชนได้รับความสะดวกในการเดินทาง ขนส่ง และพัฒนาโครงสร้างพื้นฐาน	ก่อสร้างถนน คสล. หนา 0.15 ม. กว้าง 4 ม. ระยะทาง 300 ม. ตามแบบที่ อบต.กำหนด	600,000					1.ระยะถนนที่ดำเนินการ 2.ระดับความพึงพอใจ ผู้ใช้บริการ	ประชาชนได้รับความสะดวก รวดเร็ว และปลอดภัยในการเดินทาง และการขนส่ง	แผนพัฒนาหมู่บ้าน	กองช่าง
8	ลงลูกรังพร้อมปรับเกลี่ยสายหนองโพช จากนางอุบล - นานายชอบ หมู่ที่ 2	เพื่อให้ประชาชนได้รับความสะดวกในการเดินทาง ขนส่ง และพัฒนาโครงสร้างพื้นฐาน	ลงลูกรังถนนพร้อมปรับเกลี่ย กว้างเฉลี่ย 4 ม. หนาเฉลี่ย 0.15 ม. ระยะทาง 1,000 ม. ตามแบบที่ อบต.กำหนด	264,000					1.ระยะถนนที่ดำเนินการ 2.ระดับความพึงพอใจ ผู้ใช้บริการ	ประชาชนได้รับความสะดวก รวดเร็ว และปลอดภัยในการเดินทาง และการขนส่ง	แผนพัฒนาหมู่บ้าน	กองช่าง

2. ยุทธศาสตร์การพัฒนาขององค์การบริหารส่วนตำบลตอนคา : การพัฒนาโครงสร้างพื้นฐานที่มีคุณภาพ

2.1 กลยุทธ์ : พัฒนาและสร้างโครงข่ายคมนาคมทางถนน

(1) แผนงาน : อุตสาหกรรมและการโยธา

ที่	โครงการ	วัตถุประสงค์	เป้าหมาย (ผลผลิตของโครงการ)	งบประมาณ					ตัวชี้วัด (KPI)	ผลที่คาดว่าจะได้รับ	ที่มาของโครงการ	หน่วยงานรับผิดชอบ
				ปี 2566 (บาท)	ปี 2567 (บาท)	ปี 2568 (บาท)	ปี 2569 (บาท)	ปี 2570 (บาท)				
9	ปรับปรุงถนนลงลูกรังพร้อมปรับเกลี่ยสายหนองสาหร่าย หมู่ที่ 2	เพื่อให้ประชาชนได้รับความสะดวกในการเดินทาง ขนส่ง และพัฒนาโครงสร้างพื้นฐาน	ลงลูกรังถนนพร้อมปรับเกลี่ยกว้างเฉลี่ย 3 ม. หนาเฉลี่ย 0.15 ม. ระยะทาง 900 ม. ตามแบบที่ อบต.กำหนด	150,000					1.ระยะถนนที่ดำเนินการ 2.ระดับความพึงพอใจ ผู้ใช้บริการ	ประชาชนได้รับความสะดวก รวดเร็ว และปลอดภัยในการเดินทาง และการขนส่ง	แผนพัฒนาหมู่บ้าน	กองช่าง
10	ปรับปรุงถนนลงหินคลุกพร้อมปรับเกลี่ย สายบ้านเขาลือ - บ้านใหม่ลำตะคลอง หมู่ที่ 2,16,11	เพื่อให้ประชาชนได้รับความสะดวกในการเดินทาง ขนส่ง และพัฒนาโครงสร้างพื้นฐาน	ลงหินคลุกถนนพร้อมปรับเกลี่ยกว้างเฉลี่ย 4 ม. หนาเฉลี่ย 0.15 ม. ระยะทาง 8,800 ม. ตามแบบที่ อบต.กำหนด	800,000	500,000	500,000	500,000	500,000	1.ระยะถนนที่ดำเนินการ 2.ระดับความพึงพอใจ ผู้ใช้บริการ	ประชาชนได้รับความสะดวก รวดเร็ว และปลอดภัยในการเดินทาง และการขนส่ง	แผนพัฒนาหมู่บ้าน	กองช่าง
11	เสริมถนน คสล. ระหว่างซอย 9 - ซอย 10 (หน้าอาคารอเนกประสงค์) หมู่ที่ 2	เพื่อให้ประชาชนได้รับความสะดวกในการเดินทาง ขนส่ง และพัฒนาโครงสร้างพื้นฐาน	เสริมถนน คสล. หนา 0.15 ม. กว้าง 4 ม. ระยะทาง 70 ม. ตามแบบที่ อบต.กำหนด	140,000					1.ระยะถนนที่ดำเนินการ 2.ระดับความพึงพอใจ ผู้ใช้บริการ	ประชาชนได้รับความสะดวก รวดเร็ว และปลอดภัยในการเดินทาง และการขนส่ง	แผนพัฒนาหมู่บ้าน	กองช่าง
12	เสริมถนน คสล. บ้านนางพเยาว์ - บ้านนายวิเชียร หมู่ที่ 2	เพื่อให้ประชาชนได้รับความสะดวกในการเดินทาง ขนส่ง และพัฒนาโครงสร้างพื้นฐาน	เสริมถนน คสล. หนา 0.15 ม. กว้าง 4 ม. ระยะทาง 200 ม. ตามแบบที่ อบต.กำหนด	400,000					1.ระยะถนนที่ดำเนินการ 2.ระดับความพึงพอใจ ผู้ใช้บริการ	ประชาชนได้รับความสะดวก รวดเร็ว และปลอดภัยในการเดินทาง และการขนส่ง	แผนพัฒนาหมู่บ้าน	กองช่าง
13	ซ่อมแซมถนนลงลูกรังหนองชะยา (ฝั่งเหนือ) ช่วงกักผู้ใหญ่สมบูรณ์ - กักตาเผือก - สุดคลอง หมู่ที่ 2	เพื่อให้ประชาชนได้รับความสะดวกในการเดินทาง ขนส่ง และพัฒนาโครงสร้างพื้นฐาน	ลงลูกรังถนนพร้อมปรับเกลี่ย หนาเฉลี่ย 0.15 ม. กว้างเฉลี่ย 1 ม. ระยะทาง 1,650 ม. ตามแบบที่ อบต.กำหนด				350,000		1.ระยะถนนที่ดำเนินการ 2.ระดับความพึงพอใจ ผู้ใช้บริการ	ประชาชนได้รับความสะดวก รวดเร็ว และปลอดภัยในการเดินทาง และการขนส่ง	แผนพัฒนาหมู่บ้าน	กองช่าง

2. ยุทธศาสตร์การพัฒนาขององค์การบริหารส่วนตำบลตอนคา : การพัฒนาโครงสร้างพื้นฐานที่มีคุณภาพ

2.1 กลยุทธ์ : พัฒนาและสร้างโครงข่ายคมนาคมทางถนน

(1) แผนงาน : อุตสาหกรรมและการโยธา

ที่	โครงการ	วัตถุประสงค์	เป้าหมาย (ผลผลิตของโครงการ)	งบประมาณ					ตัวชี้วัด (KPI)	ผลที่คาดว่าจะได้รับ	ที่มาของโครงการ	หน่วยงานรับผิดชอบ
				ปี 2566 (บาท)	ปี 2567 (บาท)	ปี 2568 (บาท)	ปี 2569 (บาท)	ปี 2570 (บาท)				
14	ลงหินคลุกคั่นคลองหนองขะยา (ฝั่งเหนือ) แยกถนนสายหลัก - นานายบรรจบ เหตุของ หมู่ที่ 2	เพื่อให้ประชาชนได้รับความสะดวกในการเดินทาง ขนส่ง และพัฒนาโครงสร้างพื้นฐาน	ลงหินคลุกคั่นคลองพร้อมปรับเกลี่ย หนาเฉลี่ย 0.15 ม. กว้างเฉลี่ย 4 ม. ระยะทาง 3,400 ม. ตามแบบที่ อบต. กำหนด	530,000		500,000		300,000	1.ระยะถนนที่ดำเนินการ 2.ระดับความพึงพอใจ ผู้ใช้บริการ	ประชาชนได้รับความสะดวก รวดเร็ว และปลอดภัยในการเดินทาง และการขนส่ง	แผนพัฒนาหมู่บ้าน	กองช่าง
15	ลงหินคลุกสายหนองยาว นานายสิ้ง ชูมา - นานายดิเรก หมู่ที่ 2	เพื่อให้ประชาชนได้รับความสะดวกในการเดินทาง ขนส่ง และพัฒนาโครงสร้างพื้นฐาน	ลงหินคลุกถนนพร้อมปรับเกลี่ย หนาเฉลี่ย 0.15 ม. กว้างเฉลี่ย 4 ม. ระยะทาง 2,000 ม. ตามแบบที่ อบต.กำหนด	500,000		300,000			1.ระยะถนนที่ดำเนินการ 2.ระดับความพึงพอใจ ผู้ใช้บริการ	ประชาชนได้รับความสะดวก รวดเร็ว และปลอดภัยในการเดินทาง และการขนส่ง	แผนพัฒนาหมู่บ้าน	กองช่าง
16	ปรับปรุงถนนลงหินคลุกพร้อมปรับเกลี่ยสายหนองอีโปง (ศาลาแดง) - หนองรังนก หมู่ที่ 2, 12, 7, 15 ,11	เพื่อให้ประชาชนได้รับความสะดวกในการเดินทาง ขนส่ง และพัฒนาโครงสร้างพื้นฐาน	ลงหินคลุกถนนพร้อมปรับเกลี่ย กว้างเฉลี่ย 4 ม. หนาเฉลี่ย 0.15 ม. ระยะทาง 3,300 ม. ตามแบบที่ อบต.กำหนด	960,000	400,000	250,000			1.ระยะถนนที่ดำเนินการ 2.ระดับความพึงพอใจ ผู้ใช้บริการ	ประชาชนได้รับความสะดวก รวดเร็ว และปลอดภัยในการเดินทาง และการขนส่ง	แผนพัฒนาหมู่บ้าน	กองช่าง
17	ปรับปรุงถนนลงหินคลุกพร้อมปรับเกลี่ย สายคั่นคลองห้วยเขว้า (ฝั่งทิศเหนือ) หมู่ที่ 2, 12, 7, 15	เพื่อให้ประชาชนได้รับความสะดวกในการเดินทาง ขนส่ง และพัฒนาโครงสร้างพื้นฐาน	ลงหินคลุกถนนพร้อมปรับเกลี่ย กว้างเฉลี่ย 3.50 ม. หนาเฉลี่ย 0.15 ม. ระยะทาง 3,200 ม. ตามแบบที่ อบต.กำหนด	470,000	400,000	400,000			1.ระยะถนนที่ดำเนินการ 2.ระดับความพึงพอใจ ผู้ใช้บริการ	ประชาชนได้รับความสะดวก รวดเร็ว และปลอดภัยในการเดินทาง และการขนส่ง	แผนพัฒนาหมู่บ้าน	กองช่าง
18	ปรับปรุงถนนลงหินคลุกพร้อมปรับเกลี่ย สายคั่นคลองห้วยเขว้า (ฝั่งทิศใต้) หมู่ที่ 2, 12, 7, 15	เพื่อให้ประชาชนได้รับความสะดวกในการเดินทาง ขนส่ง และพัฒนาโครงสร้างพื้นฐาน	ลงหินคลุกถนนพร้อมปรับเกลี่ย กว้างเฉลี่ย 3.50 ม. หนาเฉลี่ย 0.15 ม. ระยะทาง 3,200 ม. ตามแบบที่ อบต.กำหนด	470,000	400,000	400,000			1.ระยะถนนที่ดำเนินการ 2.ระดับความพึงพอใจ ผู้ใช้บริการ	ประชาชนได้รับความสะดวก รวดเร็ว และปลอดภัยในการเดินทาง และการขนส่ง	แผนพัฒนาหมู่บ้าน	กองช่าง

2. ยุทธศาสตร์การพัฒนาขององค์การบริหารส่วนตำบลตอนคา : การพัฒนาโครงสร้างพื้นฐานที่มีคุณภาพ

2.1 กลยุทธ์ : พัฒนาและสร้างโครงข่ายคมนาคมทางถนน

(1) แผนงาน : อุตสาหกรรมและการโยธา

ที่	โครงการ	วัตถุประสงค์	เป้าหมาย (ผลผลิตของโครงการ)	งบประมาณ					ตัวชี้วัด (KPI)	ผลที่คาดว่าจะได้รับ	ที่มาของโครงการ	หน่วยงานรับผิดชอบ
				ปี 2566 (บาท)	ปี 2567 (บาท)	ปี 2568 (บาท)	ปี 2569 (บาท)	ปี 2570 (บาท)				
19	ซ่อมแซมถนนลงหินคลุกพร้อมปรับเกลี่ย สายบ้านตุ๊กแก - เขาดีคีรี หมู่ที่ 3	เพื่อให้ประชาชนได้รับความสะดวกในการเดินทาง ขนส่ง และพัฒนาโครงสร้างพื้นฐาน	ลงหินคลุกถนนพร้อมปรับเกลี่ย กว้างเฉลี่ย 4 ม. หนาเฉลี่ย 0.15 ม. ระยะทาง 1,100 ม. ตามแบบที่ อบต.กำหนด	485,000					1.ระยะถนนที่ดำเนินการ 2.ระดับความพึงพอใจ ผู้ใช้บริการ	ประชาชนได้รับความสะดวก รวดเร็ว และปลอดภัยในการเดินทาง และการขนส่ง	แผนพัฒนาหมู่บ้าน	กองช่าง
20	ซ่อมแซมถนนลงลูกรังพร้อมปรับเกลี่ย สายหนองกะปิ หมู่ที่ 3	เพื่อให้ประชาชนได้รับความสะดวกในการเดินทาง ขนส่ง และพัฒนาโครงสร้างพื้นฐาน	ลงลูกรังถนนพร้อมปรับเกลี่ย กว้างเฉลี่ย 4 ม. หนาเฉลี่ย 0.15 ม. ระยะทาง 2,200 ม. ตามแบบที่ อบต.กำหนด	500,000					1.ระยะถนนที่ดำเนินการ 2.ระดับความพึงพอใจ ผู้ใช้บริการ	ประชาชนได้รับความสะดวก รวดเร็ว และปลอดภัยในการเดินทาง และการขนส่ง	แผนพัฒนาหมู่บ้าน	กองช่าง
21	ปรับปรุงลงลูกรังถนน ช่วงถนนดำ - บ้านนายชัย สุขแจ่ม หมู่ที่ 3	เพื่อให้ประชาชนได้รับความสะดวกในการเดินทาง ขนส่ง และพัฒนาโครงสร้างพื้นฐาน	ลงลูกรังถนนพร้อมปรับเกลี่ย หนาเฉลี่ย 0.15 ม. กว้างเฉลี่ย 3 ม. ระยะทาง 300 ม. ตามแบบที่ อบต.กำหนด	55,000					1.ระยะถนนที่ดำเนินการ 2.ระดับความพึงพอใจ ผู้ใช้บริการ	ประชาชนได้รับความสะดวก รวดเร็ว และปลอดภัยในการเดินทาง และการขนส่ง	แผนพัฒนาหมู่บ้าน	กองช่าง
22	ปรับปรุงถนนลงหินคลุก ช่วงบ้านนางสวรรค์ อินทร์ทิพย์ - บ้านนายวยาย สุขแจ่ม หมู่ที่ 3	เพื่อให้ประชาชนได้รับความสะดวกในการเดินทาง ขนส่ง และพัฒนาโครงสร้างพื้นฐาน	ลงหินคลุกถนนพร้อมปรับเกลี่ย หนาเฉลี่ย 0.15 ม. กว้างเฉลี่ย 3 ม. ระยะทาง 1,000 ม. ตามแบบที่ อบต.กำหนด	390,000					1.ระยะถนนที่ดำเนินการ 2.ระดับความพึงพอใจ ผู้ใช้บริการ	ประชาชนได้รับความสะดวก รวดเร็ว และปลอดภัยในการเดินทาง และการขนส่ง	แผนพัฒนาหมู่บ้าน	กองช่าง
23	ก่อสร้างถนน คสล. โคกกระเพรา (สุดซอย) พร้อมเสริมดิน (ต่อจากของเดิม) หมู่ที่ 3	เพื่อให้ประชาชนได้รับความสะดวกในการเดินทาง ขนส่ง และพัฒนาโครงสร้างพื้นฐาน	ก่อสร้างถนน คสล. หนา 0.15 ม. กว้าง 4 ม. ระยะทาง 100 ม. ตามแบบที่ อบต.กำหนด	200,000					1.ระยะถนนที่ดำเนินการ 2.ระดับความพึงพอใจ ผู้ใช้บริการ	ประชาชนได้รับความสะดวก รวดเร็ว และปลอดภัยในการเดินทาง และการขนส่ง	แผนพัฒนาหมู่บ้าน	กองช่าง

2. ยุทธศาสตร์การพัฒนาขององค์การบริหารส่วนตำบลตอนคา : การพัฒนาโครงสร้างพื้นฐานที่มีคุณภาพ

2.1 กลยุทธ์ : พัฒนาและสร้างโครงข่ายคมนาคมทางถนน

(1) แผนงาน : อุตสาหกรรมและการโยธา

ที่	โครงการ	วัตถุประสงค์	เป้าหมาย (ผลผลิตของโครงการ)	งบประมาณ					ตัวชี้วัด (KPI)	ผลที่คาดว่าจะได้รับ	ที่มาของโครงการ	หน่วยงานรับผิดชอบ
				ปี 2566 (บาท)	ปี 2567 (บาท)	ปี 2568 (บาท)	ปี 2569 (บาท)	ปี 2570 (บาท)				
24	ก่อสร้างถนน คสล. บ้านนายสังข์ - บ้านนายระบิล หมู่ที่ 3	เพื่อให้ประชาชนได้รับความสะดวกในการเดินทาง ขนส่ง และพัฒนาโครงสร้างพื้นฐาน	ก่อสร้างถนน คสล. หนา 0.15 ม. กว้าง 4 ม. ระยะทาง 300 ม. ตามแบบที่ อบต.กำหนด	600,000					1.ระยะถนนที่ดำเนินการ 2.ระดับความพึงพอใจ ผู้ใช้บริการ	ประชาชนได้รับความสะดวก รวดเร็ว และปลอดภัยในการเดินทาง และการขนส่ง	แผนพัฒนาหมู่บ้าน	กองช่าง
25	ลงลูกรังถนน สายหนองตาทอง - หนองใหญ่ หมู่ที่ 3	เพื่อให้ประชาชนได้รับความสะดวกในการเดินทาง ขนส่ง และพัฒนาโครงสร้างพื้นฐาน	ลงลูกรังถนนพร้อมปรับเกลี่ย หนาเฉลี่ย 0.15 ม. กว้างเฉลี่ย 3 ม. ระยะทาง 2,000 ม. ตามแบบที่ อบต.กำหนด	230,000					1.ระยะถนนที่ดำเนินการ 2.ระดับความพึงพอใจ ผู้ใช้บริการ	ประชาชนได้รับความสะดวก รวดเร็ว และปลอดภัยในการเดินทาง และการขนส่ง	แผนพัฒนาหมู่บ้าน	กองช่าง
26	ซ่อมแซมถนนลงลูกรัง สายหนองตาทองช่วงแยกบ้านนางสี - นานายสมคิด หมู่ที่ 3	เพื่อให้ประชาชนได้รับความสะดวกในการเดินทาง ขนส่ง และพัฒนาโครงสร้างพื้นฐาน	ลงลูกรังถนนพร้อมปรับเกลี่ย หนาเฉลี่ย 0.15 ม. กว้างเฉลี่ย 3.50 ม. ระยะทาง 500 ม. ตามแบบที่ อบต.กำหนด	108,000					1.ระยะถนนที่ดำเนินการ 2.ระดับความพึงพอใจ ผู้ใช้บริการ	ประชาชนได้รับความสะดวก รวดเร็ว และปลอดภัยในการเดินทาง และการขนส่ง	แผนพัฒนาหมู่บ้าน	กองช่าง
27	ปรับปรุงถนนลงลูกรัง นานายมนัส ชูกอง - นานายชิต หมู่ที่ 3	เพื่อให้ประชาชนได้รับความสะดวกในการเดินทาง ขนส่ง และพัฒนาโครงสร้างพื้นฐาน	ลงลูกรังถนนพร้อมปรับเกลี่ย หนาเฉลี่ย 0.15 ม. กว้างเฉลี่ย 3.50 ม. ระยะทาง 500 ม. ตามแบบที่ อบต.กำหนด	110,000					1.ระยะถนนที่ดำเนินการ 2.ระดับความพึงพอใจ ผู้ใช้บริการ	ประชาชนได้รับความสะดวก รวดเร็ว และปลอดภัยในการเดินทาง และการขนส่ง	แผนพัฒนาหมู่บ้าน	กองช่าง

2. ยุทธศาสตร์การพัฒนาขององค์การบริหารส่วนตำบลอนคา : การพัฒนาโครงสร้างพื้นฐานที่มีคุณภาพ

2.1 กลยุทธ์ : พัฒนาและสร้างโครงข่ายคมนาคมทางถนน

(1) แผนงาน : อุตสาหกรรมและการโยธา

ที่	โครงการ	วัตถุประสงค์	เป้าหมาย (ผลผลิตของโครงการ)	งบประมาณ					ตัวชี้วัด (KPI)	ผลที่คาดว่าจะได้รับ	ที่มาของโครงการ	หน่วยงานรับผิดชอบ
				ปี 2566 (บาท)	ปี 2567 (บาท)	ปี 2568 (บาท)	ปี 2569 (บาท)	ปี 2570 (บาท)				
28	ปรับปรุงถนนลงหินคลุกสายหนองตาทอง ช่วงนา นายสุชี - นานายจำ หมู่ที่ 3 (บททวนแผนพัฒนาท้องถิ่น พ.ศ. 2566-2570 หน้า 54 ลำดับ 4)	เพื่อให้ประชาชนได้รับความสะดวกในการเดินทางขนส่งและพัฒนาโครงสร้างพื้นฐาน	ช่วงที่ 1 ลงหินคลุกถนนพร้อมปรับเกลี่ย หนาเฉลี่ย 0.15 ม. กว้างเฉลี่ย 3.50 ม. ระยะทาง 1,050 ม. ตามแบบที่ อบต. กำหนด ช่วงที่ 2 ลงหินคลุกถนนพร้อมปรับเกลี่ย หนาเฉลี่ย 0.15 ม. กว้างเฉลี่ย 3 ม. ระยะทาง 480 ม. ตามแบบที่ อบต. กำหนด				574,000		1.ระยะถนนที่ดำเนินการ 2.ระดับความพึงพอใจ ผู้ใช้บริการ	ประชาชนได้รับความสะดวก รวดเร็ว และปลอดภัยในการเดินทาง และการขนส่ง	แผนพัฒนาหมู่บ้าน	กองช่าง
29	ปรับปรุงถนนลงหินคลุกสายคั่นคลองตึกแก สวน นายบก สุขแจ่ม - สุดเขต ตำบลอนคา หมู่ที่ 3	เพื่อให้ประชาชนได้รับความสะดวกในการเดินทางขนส่งและพัฒนาโครงสร้างพื้นฐาน	ลงหินคลุกถนนพร้อมปรับเกลี่ย หนาเฉลี่ย 0.15 ม. กว้างเฉลี่ย 3.50 ม. ระยะทาง 3,300 ม. ตามแบบที่ อบต. กำหนด			470,000	470,000	470,000	1.ระยะถนนที่ดำเนินการ 2.ระดับความพึงพอใจ ผู้ใช้บริการ	ประชาชนได้รับความสะดวก รวดเร็ว และปลอดภัยในการเดินทาง และการขนส่ง	แผนพัฒนาหมู่บ้าน	กองช่าง
30	เสริมดินถนนสายหนองกะปิ (ต่อของเดิม)ช่วงนาง เจริญศรี หล่อเลิศรัตน์ - ถนน คสล. สายห้วย แยกพร้อมวางท่อ คสล. หมู่ที่ 3	เพื่อให้ประชาชนได้รับความสะดวกในการเดินทางขนส่งและพัฒนาโครงสร้างพื้นฐาน	เสริมดินถนนฐานล่างกว้าง 5 ม. สูง 1 ม. ผิวบนกว้าง 4 ม. ยาว 1,000 ม. ตามแบบที่ อบต. กำหนด		500,000				1.ระยะถนนที่ดำเนินการ 2.ระดับความพึงพอใจ ผู้ใช้บริการ	ประชาชนได้รับความสะดวก รวดเร็ว และปลอดภัยในการเดินทาง และการขนส่ง	แผนพัฒนาหมู่บ้าน	กองช่าง

2. ยุทธศาสตร์การพัฒนาขององค์การบริหารส่วนตำบลดอนคา : การพัฒนาโครงสร้างพื้นฐานที่มีคุณภาพ

2.1 กลยุทธ์ : พัฒนาและสร้างโครงข่ายคมนาคมทางถนน

(1) แผนงาน : อุตสาหกรรมและการโยธา

ที่	โครงการ	วัตถุประสงค์	เป้าหมาย (ผลผลิตของโครงการ)	งบประมาณ					ตัวชี้วัด (KPI)	ผลที่คาดว่าจะได้รับ	ที่มาของโครงการ	หน่วยงานรับผิดชอบ
				ปี 2566 (บาท)	ปี 2567 (บาท)	ปี 2568 (บาท)	ปี 2569 (บาท)	ปี 2570 (บาท)				
31	วางท่อ คสล. ช่วงนางางบุญ หมู่ที่ 3	เพื่อให้ประชาชนได้รับความสะดวกในการเดินทางขนส่งและพัฒนาโครงสร้างพื้นฐาน	วางท่อ คสล. ขนาด 0.80 x 1.00 ม. จำนวน 10 ท่อนตามแบบที่ อบต.กำหนด	20,000					1.ระยะถนนที่ดำเนินการ 2.ระดับความพึงพอใจ ผู้ใช้บริการ	ประชาชนได้รับความสะดวก รวดเร็ว และปลอดภัยในการเดินทาง และการขนส่ง	แผนพัฒนาหมู่บ้าน	กองช่าง
32	ปรับปรุงถนนลงหินคลุกพร้อมปรับเกลี่ยสายเขาคีล (ฝั่งทิศเหนือ) หมู่ที่ 4	เพื่อให้ประชาชนได้รับความสะดวกในการเดินทางขนส่งและพัฒนาโครงสร้างพื้นฐาน	ลงหินคลุกถนนพร้อมปรับเกลี่ยกว้างเฉลี่ย 3.50 ม. หนาเฉลี่ย 0.15 ม. ระยะทาง 3,850 ม. ตามแบบที่ อบต.กำหนด	480,000	500,000	460,000	400,000		1.ระยะถนนที่ดำเนินการ 2.ระดับความพึงพอใจ ผู้ใช้บริการ	ประชาชนได้รับความสะดวก รวดเร็ว และปลอดภัยในการเดินทาง และการขนส่ง	แผนพัฒนาหมู่บ้าน	กองช่าง
33	ปรับปรุงถนนลงหินคลุกพร้อมปรับเกลี่ยสายหนองตะกวด - ตะโก (ฝั่งทิศเหนือ) หมู่ที่ 4	เพื่อให้ประชาชนได้รับความสะดวกในการเดินทางขนส่งและพัฒนาโครงสร้างพื้นฐาน	ลงหินคลุกถนนพร้อมปรับเกลี่ยกว้างเฉลี่ย 3.50 ม. หนาเฉลี่ย 0.15 ม. ระยะทาง 1,300 ม. ตามแบบที่ อบต.กำหนด	490,000					1.ระยะถนนที่ดำเนินการ 2.ระดับความพึงพอใจ ผู้ใช้บริการ	ประชาชนได้รับความสะดวก รวดเร็ว และปลอดภัยในการเดินทาง และการขนส่ง	แผนพัฒนาหมู่บ้าน	กองช่าง
34	ก่อสร้างถนน คสล. ช่วงต่อบ้านนายคีนฤทธิ์บำรุง-นายไวพจน์ฤทธิ์บำรุง หมู่ที่ 4	เพื่อให้ประชาชนได้รับความสะดวกในการเดินทางขนส่งและพัฒนาโครงสร้างพื้นฐาน	ก่อสร้างถนน คสล. หนา 0.15 ม. กว้าง 4 ม. ระยะทาง 62 ม. ตามแบบที่ อบต. กำหนด	126,000					1.ระยะถนนที่ดำเนินการ 2.ระดับความพึงพอใจ ผู้ใช้บริการ	ประชาชนได้รับความสะดวก รวดเร็ว และปลอดภัยในการเดินทาง และการขนส่ง	แผนพัฒนาหมู่บ้าน	กองช่าง
35	เสริมถนน คสล. บ้านนางขันคำ ชูมา - บ้านนายบุญยืน ฉ่ำผล หมู่ที่ 4	เพื่อให้ประชาชนได้รับความสะดวกในการเดินทางขนส่งและพัฒนาโครงสร้างพื้นฐาน	เสริมถนน คสล. หนา 0.15 ม. กว้าง 4 ม. ระยะทาง 100 ม. ตามแบบที่ อบต.กำหนด				115,000		1.ระยะถนนที่ดำเนินการ 2.ระดับความพึงพอใจ ผู้ใช้บริการ	ประชาชนได้รับความสะดวก รวดเร็ว และปลอดภัยในการเดินทาง และการขนส่ง	แผนพัฒนาหมู่บ้าน	กองช่าง

2. ยุทธศาสตร์การพัฒนาขององค์การบริหารส่วนตำบลดอนคา : การพัฒนาโครงสร้างพื้นฐานที่มีคุณภาพ

2.1 กลยุทธ์ : พัฒนาและสร้างโครงข่ายคมนาคมทางถนน

(1) แผนงาน : อุตสาหกรรมและการโยธา

ที่	โครงการ	วัตถุประสงค์	เป้าหมาย (ผลผลิตของโครงการ)	งบประมาณ					ตัวชี้วัด (KPI)	ผลที่คาดว่าจะได้รับ	ที่มาของโครงการ	หน่วยงานรับผิดชอบ
				ปี 2566 (บาท)	ปี 2567 (บาท)	ปี 2568 (บาท)	ปี 2569 (บาท)	ปี 2570 (บาท)				
36	ก่อสร้างถนน คสล. แยกบ้านนางน้ำผึ้ง บัวสุวรรณ - บ้านนางลับ ศรีบรรเทา หมู่ที่ 4	เพื่อให้ประชาชนได้รับความสะดวกในการเดินทางขนส่งและพัฒนาโครงสร้างพื้นฐาน	ก่อสร้างถนน คสล. หนา 0.15 ม. กว้าง 3 ม. ระยะทาง 35 ม. ตามแบบที่ อบต.กำหนด		53,000				1.ระยะถนนที่ดำเนินการ 2.ระดับความพึงพอใจ ผู้ใช้บริการ	ประชาชนได้รับความสะดวก รวดเร็ว และปลอดภัยในการเดินทาง และการขนส่ง	แผนพัฒนาหมู่บ้าน	กองช่าง
37	ก่อสร้างถนน คสล. บ้านนายคอง - บ้านนายวีระ หมู่ที่ 4	เพื่อให้ประชาชนได้รับความสะดวกในการเดินทางขนส่งและพัฒนาโครงสร้างพื้นฐาน	ก่อสร้างถนน คสล. หนา 0.15 ม. กว้าง 3 ม. ระยะทาง 60 ม. ตามแบบที่ อบต.กำหนด	90,000					1.ระยะถนนที่ดำเนินการ 2.ระดับความพึงพอใจ ผู้ใช้บริการ	ประชาชนได้รับความสะดวก รวดเร็ว และปลอดภัยในการเดินทาง และการขนส่ง	แผนพัฒนาหมู่บ้าน	กองช่าง
38	ก่อสร้างถนน คสล. ขอยบ้านนายเฉลิม หมู่ที่ 5	เพื่อให้ประชาชนได้รับความสะดวกในการเดินทางขนส่งและพัฒนาโครงสร้างพื้นฐาน	ก่อสร้างถนน คสล. หนา 0.15 ม. กว้าง 2.50 ม. ระยะทาง 250 ม. ตามแบบที่ อบต.กำหนด	412,500					1.ระยะถนนที่ดำเนินการ 2.ระดับความพึงพอใจ ผู้ใช้บริการ	ประชาชนได้รับความสะดวก รวดเร็ว และปลอดภัยในการเดินทาง และการขนส่ง	แผนพัฒนาหมู่บ้าน	กองช่าง
39	ก่อสร้างถนน คสล. ช่วงบ้านนางมาเรียม โพธิ์อ่อน - บ้านนางอุณเฑาะ - ถนนคสล.ทางเข้าบ้านวังแรง หมู่ที่ 5	เพื่อให้ประชาชนได้รับความสะดวกในการเดินทางขนส่งและพัฒนาโครงสร้างพื้นฐาน	ก่อสร้างถนน คสล. หนา 0.15 ม. กว้าง 4 ม. ระยะทาง 150 ม. พร้อมไหล่ทางหินคลุก ตามแบบที่ อบต.กำหนด	260,000					1.ระยะถนนที่ดำเนินการ 2.ระดับความพึงพอใจ ผู้ใช้บริการ	ประชาชนได้รับความสะดวก รวดเร็ว และปลอดภัยในการเดินทาง และการขนส่ง	แผนพัฒนาหมู่บ้าน	กองช่าง
40	ปรับปรุงถนนลงลูกรังพร้อมปรับเกลี่ยจากบ้านนายอุณเฑาะ - โคกประสาธ หมู่ที่ 5	เพื่อให้ประชาชนได้รับความสะดวกในการเดินทางขนส่งและพัฒนาโครงสร้างพื้นฐาน	ลงลูกรังถนนพร้อมปรับเกลี่ย กว้างเฉลี่ย 3.50 ม. หนาเฉลี่ย 0.15 ม. ระยะทาง 1,400 ม. ตามแบบที่ อบต.กำหนด	225,000					1.ระยะถนนที่ดำเนินการ 2.ระดับความพึงพอใจ ผู้ใช้บริการ	ประชาชนได้รับความสะดวก รวดเร็ว และปลอดภัยในการเดินทาง และการขนส่ง	แผนพัฒนาหมู่บ้าน	กองช่าง

2. ยุทธศาสตร์การพัฒนาขององค์การบริหารส่วนตำบลตอนคา : การพัฒนาโครงสร้างพื้นฐานที่มีคุณภาพ

2.1 กลยุทธ์ : พัฒนาและสร้างโครงข่ายคมนาคมทางถนน

(1) แผนงาน : อุตสาหกรรมและการโยธา

ที่	โครงการ	วัตถุประสงค์	เป้าหมาย (ผลผลิตของโครงการ)	งบประมาณ					ตัวชี้วัด (KPI)	ผลที่คาดว่าจะได้รับ	ที่มาของโครงการ	หน่วยงานรับผิดชอบ	
				ปี 2566 (บาท)	ปี 2567 (บาท)	ปี 2568 (บาท)	ปี 2569 (บาท)	ปี 2570 (บาท)					
41	ก่อสร้างถนน คสล. จากบ้านนายอุดม ทัพหมี - หน้าวัดวังแรงหมู่ที่ 5	เพื่อให้ประชาชนได้รับความสะดวกในการเดินทาง ขนส่ง และพัฒนาโครงสร้างพื้นฐาน	ก่อสร้างถนน คสล. หนา 0.15 ม. กว้าง 4 ม. ระยะทาง 200 ม. ตามแบบที่ อบต. กำหนด		400,000					1.ระยะถนนที่ดำเนินการ 2.ระดับความพึงพอใจ ผู้ใช้บริการ	ประชาชนได้รับความสะดวก รวดเร็ว และปลอดภัยในการเดินทาง และการขนส่ง	แผนพัฒนาหมู่บ้าน	กองช่าง
42	ก่อสร้างถนน คสล. จากศาลแดง (ฝั่งขวา) - บ้านนายประจักษ์ เทียนแจ่ม (ไหล่ทางหิลคลุก 2 ฝั่ง) หมู่ที่ 5	เพื่อให้ประชาชนได้รับความสะดวกในการเดินทาง ขนส่ง และพัฒนาโครงสร้างพื้นฐาน	ก่อสร้างถนน คสล. หนา 0.15 ม. กว้าง 4 ม. ระยะทาง 130 ม. ตามแบบที่ อบต. กำหนด			200,000				1.ระยะถนนที่ดำเนินการ 2.ระดับความพึงพอใจ ผู้ใช้บริการ	ประชาชนได้รับความสะดวก รวดเร็ว และปลอดภัยในการเดินทาง และการขนส่ง	แผนพัฒนาหมู่บ้าน	กองช่าง
43	ก่อสร้างถนน คสล. จากปากทางเข้าบ้านวังตะแบก - นานายโชค จาบทอง(ไหล่ทางหินคลุก 2 ฝั่ง) หมู่ที่ 5	เพื่อให้ประชาชนได้รับความสะดวกในการเดินทาง ขนส่ง และพัฒนาโครงสร้างพื้นฐาน	ก่อสร้างถนน คสล. หนา 0.15 ม. กว้าง 4 ม. ระยะทาง 600 ม. ตามแบบที่ อบต. กำหนด	400,000		400,000		400,000		1.ระยะถนนที่ดำเนินการ 2.ระดับความพึงพอใจ ผู้ใช้บริการ	ประชาชนได้รับความสะดวก รวดเร็ว และปลอดภัยในการเดินทาง และการขนส่ง	แผนพัฒนาหมู่บ้าน	กองช่าง
44	ปรับปรุงถนนลงลูกรังจากสระหลวง - บ้านนายอรุณ หมู่ที่ 5	เพื่อให้ประชาชนได้รับความสะดวกในการเดินทาง ขนส่ง และพัฒนาโครงสร้างพื้นฐาน	ลงลูกรังถนนพร้อมปรับเกลี่ย หนาเฉลี่ย 0.15 ม. กว้างเฉลี่ย 3.50 ม. ระยะทาง 500 ม. ตามแบบที่ อบต. กำหนด	170,000						1.ระยะถนนที่ดำเนินการ 2.ระดับความพึงพอใจ ผู้ใช้บริการ	ประชาชนได้รับความสะดวก รวดเร็ว และปลอดภัยในการเดินทาง และการขนส่ง	แผนพัฒนาหมู่บ้าน	กองช่าง
45	ปรับปรุงถนนลงลูกรังหน้าบ้านนายสุนทร - นาเจีหล่าน หมู่ที่ 5	เพื่อให้ประชาชนได้รับความสะดวกในการเดินทาง ขนส่ง และพัฒนาโครงสร้างพื้นฐาน	ลงลูกรังถนนพร้อมปรับเกลี่ย หนาเฉลี่ย 0.15 ม. กว้างเฉลี่ย 3.50 ม. ระยะทาง 1,500 ม. ตามแบบที่ อบต. กำหนด					220,000		1.ระยะถนนที่ดำเนินการ 2.ระดับความพึงพอใจ ผู้ใช้บริการ	ประชาชนได้รับความสะดวก รวดเร็ว และปลอดภัยในการเดินทาง และการขนส่ง	แผนพัฒนาหมู่บ้าน	กองช่าง

2. ยุทธศาสตร์การพัฒนาขององค์การบริหารส่วนตำบลตอนคา : การพัฒนาโครงสร้างพื้นฐานที่มีคุณภาพ

2.1 กลยุทธ์ : พัฒนาและสร้างโครงข่ายคมนาคมทางถนน

(1) แผนงาน : อุตสาหกรรมและการโยธา

ที่	โครงการ	วัตถุประสงค์	เป้าหมาย (ผลผลิตของโครงการ)	งบประมาณ					ตัวชี้วัด (KPI)	ผลที่คาดว่าจะได้รับ	ที่มาของโครงการ	หน่วยงานรับผิดชอบ
				ปี 2566 (บาท)	ปี 2567 (บาท)	ปี 2568 (บาท)	ปี 2569 (บาท)	ปี 2570 (บาท)				
46	ปรับปรุงถนนลงลูกรังจากบ้านนายนวน พูลทอง - นานายเล็ก ฤทธิเทพ หมู่ที่ 5	เพื่อให้ประชาชนได้รับความสะดวกในการเดินทาง ขนส่ง และพัฒนาโครงสร้างพื้นฐาน	ลงลูกรังถนนพร้อมปรับเกลี่ยหนาเฉลี่ย 0.15 ม. กว้างเฉลี่ย 4 ม. ระยะทาง 400 ม. ตามแบบที่ อบต. กำหนด				75,000		1.ระยะถนนที่ดำเนินการ 2.ระดับความพึงพอใจผู้ใช้บริการ	ประชาชนได้รับความสะดวก รวดเร็ว และปลอดภัยในการเดินทาง และการขนส่ง	แผนพัฒนาหมู่บ้าน	กองช่าง
47	ปรับปรุงถนนลงลูกรังจากนานายทองหล่อ แก้วเวียง - นานายสมพร หมู่ที่ 5	เพื่อให้ประชาชนได้รับความสะดวกในการเดินทาง ขนส่ง และพัฒนาโครงสร้างพื้นฐาน	ลงลูกรังถนนพร้อมปรับเกลี่ยหนาเฉลี่ย 0.15 ม. กว้างเฉลี่ย 4 ม. ระยะทาง 800 ม. ตามแบบที่ อบต. กำหนด			130,000			1.ระยะถนนที่ดำเนินการ 2.ระดับความพึงพอใจผู้ใช้บริการ	ประชาชนได้รับความสะดวก รวดเร็ว และปลอดภัยในการเดินทาง และการขนส่ง	แผนพัฒนาหมู่บ้าน	กองช่าง
48	ปรับปรุงถนนลงลูกรังจากบ้านนายเยี่ยม - นานางจันท์ หมู่ที่ 5	เพื่อให้ประชาชนได้รับความสะดวกในการเดินทาง ขนส่ง และพัฒนาโครงสร้างพื้นฐาน	ลงลูกรังถนนพร้อมปรับเกลี่ยหนาเฉลี่ย 0.15 ม. กว้างเฉลี่ย 4 ม. ระยะทาง 1,500 ม. ตามแบบที่ อบต. กำหนด		280,000				1.ระยะถนนที่ดำเนินการ 2.ระดับความพึงพอใจผู้ใช้บริการ	ประชาชนได้รับความสะดวก รวดเร็ว และปลอดภัยในการเดินทาง และการขนส่ง	แผนพัฒนาหมู่บ้าน	กองช่าง
49	ปรับปรุงถนนลงลูกรังจากบ้านนายป็อก - บ้านนายแกะ หมู่ที่ 5	เพื่อให้ประชาชนได้รับความสะดวกในการเดินทาง ขนส่ง และพัฒนาโครงสร้างพื้นฐาน	ลงลูกรังถนนพร้อมปรับเกลี่ยหนาเฉลี่ย 0.15 ม. กว้างเฉลี่ย 4 ม. ระยะทาง 200 ม. ตามแบบที่ อบต. กำหนด	44,000					1.ระยะถนนที่ดำเนินการ 2.ระดับความพึงพอใจผู้ใช้บริการ	ประชาชนได้รับความสะดวก รวดเร็ว และปลอดภัยในการเดินทาง และการขนส่ง	แผนพัฒนาหมู่บ้าน	กองช่าง
50	วางท่อกลม คสล. ช่วงบ้านนายป็อก - บ้านนายแกะ หมู่ที่ 5	เพื่อให้ประชาชนได้รับความสะดวกในการเดินทาง ขนส่ง และพัฒนาโครงสร้างพื้นฐาน	วางท่อกลม คสล. ขนาด 1.00 x 1.00 ม. จำนวน 10 ท่อน ตามแบบที่ อบต. กำหนด	30,000					1.ระยะถนนที่ดำเนินการ 2.ระดับความพึงพอใจผู้ใช้บริการ	ประชาชนได้รับความสะดวก รวดเร็ว และปลอดภัยในการเดินทาง และการขนส่ง	แผนพัฒนาหมู่บ้าน	กองช่าง

2. ยุทธศาสตร์การพัฒนาขององค์การบริหารส่วนตำบลอนคา : การพัฒนาโครงสร้างพื้นฐานที่มีคุณภาพ

2.1 กลยุทธ์ : พัฒนาและสร้างโครงข่ายคมนาคมทางถนน

(1) แผนงาน : อุตสาหกรรมและการโยธา

ที่	โครงการ	วัตถุประสงค์	เป้าหมาย (ผลผลิตของโครงการ)	งบประมาณ					ตัวชี้วัด (KPI)	ผลที่คาดว่าจะได้รับ	ที่มาของโครงการ	หน่วยงานรับผิดชอบ
				ปี 2566 (บาท)	ปี 2567 (บาท)	ปี 2568 (บาท)	ปี 2569 (บาท)	ปี 2570 (บาท)				
51	ปรับปรุงถนนลงลูกรังจากบล็อกโคกประสาธ - ทำนบนางปล้อง หมู่ที่ 5	เพื่อให้ประชาชนได้รับความสะดวกในการเดินทาง ขนส่ง และพัฒนาโครงสร้างพื้นฐาน	ลงลูกรังถนนพร้อมปรับเกลี่ยหนาเฉลี่ย 0.15 ม. กว้างเฉลี่ย 4 ม. ระยะทาง 600 ม. ตามแบบที่ อบต. กำหนด		115,000				1.ระยะถนนที่ดำเนินการ 2.ระดับความพึงพอใจ ผู้ใช้บริการ	ประชาชนได้รับความสะดวก รวดเร็ว และปลอดภัยในการเดินทาง และการขนส่ง	แผนพัฒนาหมู่บ้าน	กองช่าง
52	ก่อสร้างถนน คสล. ขอยแสงโสม หมู่ที่ 6	เพื่อให้ประชาชนได้รับความสะดวกในการเดินทาง ขนส่ง และพัฒนาโครงสร้างพื้นฐาน	ก่อสร้างถนน คสล. หนา 0.15 ม. กว้าง 4 ม. ระยะทาง 80 ม. ตามแบบที่ อบต. กำหนด	211,200					1.ระยะถนนที่ดำเนินการ 2.ระดับความพึงพอใจ ผู้ใช้บริการ	ประชาชนได้รับความสะดวก รวดเร็ว และปลอดภัยในการเดินทาง และการขนส่ง	แผนพัฒนาหมู่บ้าน	กองช่าง
53	ปรับปรุงถนนลงหินคลุกพร้อมปรับเกลี่ย สายคันคลองคอกควายใหญ่ หมู่ที่ 6	เพื่อให้ประชาชนได้รับความสะดวกในการเดินทาง ขนส่ง และพัฒนาโครงสร้างพื้นฐาน	ลงหินคลุกถนนพร้อมปรับเกลี่ย กว้างเฉลี่ย 3.50 ม. หนาเฉลี่ย 0.15 ม. ระยะทาง 1,100 ม. ตามแบบที่ อบต. กำหนด	475,000					1.ระยะถนนที่ดำเนินการ 2.ระดับความพึงพอใจ ผู้ใช้บริการ	ประชาชนได้รับความสะดวก รวดเร็ว และปลอดภัยในการเดินทาง และการขนส่ง	แผนพัฒนาหมู่บ้าน	กองช่าง
54	ปรับปรุงถนนลงหินคลุกสายแยกทางหลวงเก่า (ติดต่อ อบต.วังน้ำลัด) หมู่ที่ 6	เพื่อให้ประชาชนได้รับความสะดวกในการเดินทาง ขนส่ง และพัฒนาโครงสร้างพื้นฐาน	ลงหินคลุกถนนพร้อมปรับเกลี่ย หนาเฉลี่ย 0.15 ม. กว้างเฉลี่ย 3 ม. ระยะทาง 1,450 ม. ตามแบบที่ อบต. กำหนด	455,000					1.ระยะถนนที่ดำเนินการ 2.ระดับความพึงพอใจ ผู้ใช้บริการ	ประชาชนได้รับความสะดวก รวดเร็ว และปลอดภัยในการเดินทาง และการขนส่ง	แผนพัฒนาหมู่บ้าน	กองช่าง
55	เทลาน คสล. หน้า ศพด. บ้านคอกควายใหญ่ หมู่ที่ 6	เพื่อให้ประชาชนได้รับความสะดวกในการเดินทาง ขนส่ง และพัฒนาโครงสร้างพื้นฐาน	เทลาน คสล. หนา 0.15 ม. กว้าง 36 ม. ยาว 48 ม. ตามแบบที่ อบต. กำหนด	847,000					1.ระยะถนนที่ดำเนินการ 2.ระดับความพึงพอใจ ผู้ใช้บริการ	ประชาชนได้รับความสะดวก รวดเร็ว และปลอดภัยในการเดินทาง และการขนส่ง	แผนพัฒนาหมู่บ้าน	กองช่าง

2. ยุทธศาสตร์การพัฒนาขององค์การบริหารส่วนตำบลอนคา : การพัฒนาโครงสร้างพื้นฐานที่มีคุณภาพ

2.1 กลยุทธ์ : พัฒนาและสร้างโครงข่ายคมนาคมทางถนน

(1) แผนงาน : อุตสาหกรรมและการโยธา

ที่	โครงการ	วัตถุประสงค์	เป้าหมาย (ผลผลิตของโครงการ)	งบประมาณ					ตัวชี้วัด (KPI)	ผลที่คาดว่าจะได้รับ	ที่มาของโครงการ	หน่วยงานรับผิดชอบ
				ปี 2566 (บาท)	ปี 2567 (บาท)	ปี 2568 (บาท)	ปี 2569 (บาท)	ปี 2570 (บาท)				
56	ซ่อมแซมถนนลงหินคลุกสายคลองห้วยเขว้า (ฝั่งใต้) หมู่ที่ 7	เพื่อให้ประชาชนได้รับความสะดวกในการเดินทางขนส่งและพัฒนาโครงสร้างพื้นฐาน	ลงหินคลุกถนนพร้อมปรับเกลี่ยหนาเฉลี่ย 0.15 ม. กว้างเฉลี่ย 3.50 ม. ระยะทาง 2,200 ม. ตามแบบที่ อบต. กำหนด	480,000	400,000	200,000			1.ระยะถนนที่ดำเนินการ 2.ระดับความพึงพอใจผู้ใช้บริการ	ประชาชนได้รับความสะดวก รวดเร็ว และปลอดภัยในการเดินทาง และการขนส่ง	แผนพัฒนาหมู่บ้าน	กองช่าง
57	ปรับปรุงถนนลงหินคลุกสายหนองรังนก - ศาลาแดง (หนองอีโปง) หมู่ที่ 7	เพื่อให้ประชาชนได้รับความสะดวกในการเดินทางขนส่งและพัฒนาโครงสร้างพื้นฐาน	ลงหินคลุกถนนพร้อมปรับเกลี่ยหนาเฉลี่ย 0.15 ม. กว้างเฉลี่ย 4 ม. ระยะทาง 3,300 ม. ตามแบบที่ อบต. กำหนด	480,000	480,000	480,000	170,000		1.ระยะถนนที่ดำเนินการ 2.ระดับความพึงพอใจผู้ใช้บริการ	ประชาชนได้รับความสะดวก รวดเร็ว และปลอดภัยในการเดินทาง และการขนส่ง	แผนพัฒนาหมู่บ้าน	กองช่าง
58	ก่อสร้างถนน คสล. จากหน้าวัด - บ้านนางสุดใจ สุขแจ่ม หมู่ที่ 8	เพื่อให้ประชาชนได้รับความสะดวกในการเดินทางขนส่งและพัฒนาโครงสร้างพื้นฐาน	ก่อสร้างถนน คสล. หนา 0.15 ม. กว้าง 4 ม. ระยะทาง 100 ม. ตามแบบที่ อบต. กำหนด	264,000					1.ระยะถนนที่ดำเนินการ 2.ระดับความพึงพอใจผู้ใช้บริการ	ประชาชนได้รับความสะดวก รวดเร็ว และปลอดภัยในการเดินทาง และการขนส่ง	แผนพัฒนาหมู่บ้าน	กองช่าง
59	ลงลูกรังถนนสายลือกก้านันสายใน หมู่ที่ 8	เพื่อให้ประชาชนได้รับความสะดวกในการเดินทางขนส่งและพัฒนาโครงสร้างพื้นฐาน	ลงลูกรังถนนพร้อมปรับเกลี่ย กว้างเฉลี่ย 3.50 ม. หนาเฉลี่ย 0.15 ม. ระยะทาง 3,000 ม.	693,000					1.ระยะถนนที่ดำเนินการ 2.ระดับความพึงพอใจผู้ใช้บริการ	ประชาชนได้รับความสะดวก รวดเร็ว และปลอดภัยในการเดินทาง และการขนส่ง	แผนพัฒนาหมู่บ้าน	กองช่าง
60	ลงลูกรังถนนสายลือกก้านันสายนอก หมู่ที่ 8	เพื่อให้ประชาชนได้รับความสะดวกในการเดินทางขนส่งและพัฒนาโครงสร้างพื้นฐาน	ลงลูกรังถนนพร้อมปรับเกลี่ย กว้างเฉลี่ย 4 ม. หนาเฉลี่ย 0.15 ม. ระยะทาง 1,500 ม. ตามแบบที่ อบต. กำหนด	396,000					1.ระยะถนนที่ดำเนินการ 2.ระดับความพึงพอใจผู้ใช้บริการ	ประชาชนได้รับความสะดวก รวดเร็ว และปลอดภัยในการเดินทาง และการขนส่ง	แผนพัฒนาหมู่บ้าน	กองช่าง

2. ยุทธศาสตร์การพัฒนาขององค์การบริหารส่วนตำบลตอนคา : การพัฒนาโครงสร้างพื้นฐานที่มีคุณภาพ

2.1 กลยุทธ์ : พัฒนาและสร้างโครงข่ายคมนาคมทางถนน

(1) แผนงาน : อุตสาหกรรมและการโยธา

ที่	โครงการ	วัตถุประสงค์	เป้าหมาย (ผลผลิตของโครงการ)	งบประมาณ					ตัวชี้วัด (KPI)	ผลที่คาดว่าจะได้รับ	ที่มาของโครงการ	หน่วยงานรับผิดชอบ
				ปี 2566 (บาท)	ปี 2567 (บาท)	ปี 2568 (บาท)	ปี 2569 (บาท)	ปี 2570 (บาท)				
61	ซ่อมแซมถนนลงลูกรังพร้อมปรับเกลี่ยสายหนองกระทุ่ม หมู่ที่ 8	เพื่อให้ประชาชนได้รับความสะดวกในการเดินทางขนส่งและพัฒนาโครงสร้างพื้นฐาน	ลงลูกรังถนนพร้อมปรับเกลี่ยกว้างเฉลี่ย 4 ม. หนาเฉลี่ย 0.15 ม. ระยะทาง 1,500 ม. ตามแบบที่ อบต. กำหนด	370,000					1.ระยะถนนที่ดำเนินการ 2.ระดับความพึงพอใจ ผู้ใช้บริการ	ประชาชนได้รับความสะดวก รวดเร็ว และปลอดภัยในการเดินทาง และการขนส่ง	แผนพัฒนาหมู่บ้าน	กองช่าง
62	ซ่อมแซมถนนลงลูกรังพร้อมปรับเกลี่ยสายฝายตาอ่อน หมู่ที่ 8	เพื่อให้ประชาชนได้รับความสะดวกในการเดินทางขนส่งและพัฒนาโครงสร้างพื้นฐาน	ลงลูกรังถนนพร้อมปรับเกลี่ยกว้างเฉลี่ย 3 ม. หนาเฉลี่ย 0.15 ม. ระยะทาง 1,830 ม. ตามแบบที่ อบต. กำหนด	335,000					1.ระยะถนนที่ดำเนินการ 2.ระดับความพึงพอใจ ผู้ใช้บริการ	ประชาชนได้รับความสะดวก รวดเร็ว และปลอดภัยในการเดินทาง และการขนส่ง	แผนพัฒนาหมู่บ้าน	กองช่าง
63	ก่อสร้างถนน คสล. ทางเข้า ศพด.บ้านวังปลาสร้อย หมู่ที่ 8	เพื่อให้ประชาชนได้รับความสะดวกในการเดินทางขนส่งและพัฒนาโครงสร้างพื้นฐาน	ก่อสร้างถนน คสล. หนา 0.15 ม. กว้าง 4 ม. ระยะทาง 47 ม. ตามแบบที่ อบต. กำหนด	92,000					1.ระยะถนนที่ดำเนินการ 2.ระดับความพึงพอใจ ผู้ใช้บริการ	ประชาชนได้รับความสะดวก รวดเร็ว และปลอดภัยในการเดินทาง และการขนส่ง	แผนพัฒนาหมู่บ้าน	กองช่าง
64	ก่อสร้างถนน คสล. สายลือกำนัน (สายนอก) ถนนใหญ่ - นานายเปีย หมู่ที่ 8	เพื่อให้ประชาชนได้รับความสะดวกในการเดินทางขนส่งและพัฒนาโครงสร้างพื้นฐาน	ก่อสร้างถนน คสล. หนา 0.15 ม. กว้าง 5.50 ม. ระยะทาง 200 ม. ตามแบบที่ อบต. กำหนด	600,000					1.ระยะถนนที่ดำเนินการ 2.ระดับความพึงพอใจ ผู้ใช้บริการ	ประชาชนได้รับความสะดวก รวดเร็ว และปลอดภัยในการเดินทาง และการขนส่ง	แผนพัฒนาหมู่บ้าน	กองช่าง
65	ก่อสร้างถนน คสล. บ้านนายแสง - บล็อกหลังโรงเรียนเก่า หมู่ที่ 8	เพื่อให้ประชาชนได้รับความสะดวกในการเดินทางขนส่งและพัฒนาโครงสร้างพื้นฐาน	ก่อสร้างถนน คสล. หนา 0.15 ม. กว้าง 4 ม. ระยะทาง 100 ม. ตามแบบที่ อบต. กำหนด	200,000					1.ระยะถนนที่ดำเนินการ 2.ระดับความพึงพอใจ ผู้ใช้บริการ	ประชาชนได้รับความสะดวก รวดเร็ว และปลอดภัยในการเดินทาง และการขนส่ง	แผนพัฒนาหมู่บ้าน	กองช่าง

2. ยุทธศาสตร์การพัฒนาขององค์การบริหารส่วนตำบลตอนคา : การพัฒนาโครงสร้างพื้นฐานที่มีคุณภาพ

2.1 กลยุทธ์ : พัฒนาและสร้างโครงข่ายคมนาคมทางถนน

(1) แผนงาน : อุตสาหกรรมและการโยธา

ที่	โครงการ	วัตถุประสงค์	เป้าหมาย (ผลผลิตของโครงการ)	งบประมาณ					ตัวชี้วัด (KPI)	ผลที่คาดว่าจะได้รับ	ที่มาของโครงการ	หน่วยงานรับผิดชอบ
				ปี 2566 (บาท)	ปี 2567 (บาท)	ปี 2568 (บาท)	ปี 2569 (บาท)	ปี 2570 (บาท)				
66	ซ่อมแซมถนนลงลูกรัง สายคันคลองห้วยเขว้า (ฝั่งทิศเหนือ) หมู่ที่ 8, 3, 9	เพื่อให้ประชาชนได้รับความสะดวกในการเดินทาง ขนส่ง และพัฒนาโครงสร้างพื้นฐาน	ลงลูกรังถนนพร้อมปรับเกลี่ยหนาเฉลี่ย 0.15 ม. กว้างเฉลี่ย 3 ม. ระยะทาง 4,500 ม. ตามแบบที่ อบต. กำหนด	540,000	200,000				1.ระยะถนนที่ดำเนินการ 2.ระดับความพึงพอใจ ผู้ใช้บริการ	ประชาชนได้รับความสะดวก รวดเร็ว และปลอดภัยในการเดินทาง และการขนส่ง	แผนพัฒนาหมู่บ้าน	กองช่าง
67	ก่อสร้างถนน คสล. หน้าบ้านนายมิตรัดถนนดำ - บ้านนายเชียว หมู่ที่ 9	เพื่อให้ประชาชนได้รับความสะดวกในการเดินทาง ขนส่ง และพัฒนาโครงสร้างพื้นฐาน	ก่อสร้างถนน คสล. หนา 0.15 ม. กว้าง 4 ม ระยะทาง 70 ม. ตามแบบที่ อบต. กำหนด	195,000					1.ระยะถนนที่ดำเนินการ 2.ระดับความพึงพอใจ ผู้ใช้บริการ	ประชาชนได้รับความสะดวก รวดเร็ว และปลอดภัยในการเดินทาง และการขนส่ง	แผนพัฒนาหมู่บ้าน	กองช่าง
68	ก่อสร้างถนน คสล. จากถนนตำบลบ้านนางสมคิด - บ้านนายฉลอย สุขแจ่ม - คันคลอง พร้อมลงหินคลุกไหลทาง หมู่ที่ 9	เพื่อให้ประชาชนได้รับความสะดวกในการเดินทาง ขนส่ง และพัฒนาโครงสร้างพื้นฐาน	ก่อสร้างถนน คสล. หนา 0.15 ม. กว้าง 2.50 ม. ระยะทาง 120 ม. ตามแบบที่ อบต. กำหนด	210,000					1.ระยะถนนที่ดำเนินการ 2.ระดับความพึงพอใจ ผู้ใช้บริการ	ประชาชนได้รับความสะดวก รวดเร็ว และปลอดภัยในการเดินทาง และการขนส่ง	แผนพัฒนาหมู่บ้าน	กองช่าง
69	ลงหินคลุกถนน สายหลังโรงเรียน หมู่ที่ 9	เพื่อให้ประชาชนได้รับความสะดวกในการเดินทาง ขนส่ง และพัฒนาโครงสร้างพื้นฐาน	ลงหินคลุกถนนพร้อมปรับเกลี่ยหนาเฉลี่ย 0.15 ม. กว้างเฉลี่ย 3 ม. ระยะทาง 645 ม. ตามแบบที่ อบต. กำหนด				190,000		1.ระยะถนนที่ดำเนินการ 2.ระดับความพึงพอใจ ผู้ใช้บริการ	ประชาชนได้รับความสะดวก รวดเร็ว และปลอดภัยในการเดินทาง และการขนส่ง	แผนพัฒนาหมู่บ้าน	กองช่าง
70	ปรับปรุงถนนลงลูกรัง สายหนองไร่ ช่วงบ้านนายเลาะ - นานายม้วน สุขแจ่ม หมู่ที่ 9	เพื่อให้ประชาชนได้รับความสะดวกในการเดินทาง ขนส่ง และพัฒนาโครงสร้างพื้นฐาน	ลงลูกรังถนนพร้อมปรับเกลี่ยหนาเฉลี่ย 0.15 ม. กว้างเฉลี่ย 3 ม. ระยะทาง 170 ม. ตามแบบที่ อบต. กำหนด	20,000					1.ระยะถนนที่ดำเนินการ 2.ระดับความพึงพอใจ ผู้ใช้บริการ	ประชาชนได้รับความสะดวก รวดเร็ว และปลอดภัยในการเดินทาง และการขนส่ง	แผนพัฒนาหมู่บ้าน	กองช่าง

2. ยุทธศาสตร์การพัฒนาขององค์การบริหารส่วนตำบลตอนคา : การพัฒนาโครงสร้างพื้นฐานที่มีคุณภาพ

2.1 กลยุทธ์ : พัฒนาและสร้างโครงข่ายคมนาคมทางถนน

(1) แผนงาน : อุตสาหกรรมและการโยธา

ที่	โครงการ	วัตถุประสงค์	เป้าหมาย (ผลผลิตของโครงการ)	งบประมาณ					ตัวชี้วัด (KPI)	ผลที่คาดว่าจะได้รับ	ที่มาของโครงการ	หน่วยงานรับผิดชอบ
				ปี 2566 (บาท)	ปี 2567 (บาท)	ปี 2568 (บาท)	ปี 2569 (บาท)	ปี 2570 (บาท)				
71	ปรับปรุงถนนลงหินคลุกสายรีสอร์ท - นานายประจวบ สระน้อย หมู่ที่ 9	เพื่อให้ประชาชนได้รับความสะดวกในการเดินทาง ขนส่ง และพัฒนาโครงสร้างพื้นฐาน	ลงหินคลุกถนนพร้อมปรับเกลี่ยหนาเฉลี่ย 0.15 ม. กว้างเฉลี่ย 3 ม. ระยะทาง 850 ม. ตามแบบที่ อบต. กำหนด					310,000	1.ระยะถนนที่ดำเนินการ 2.ระดับความพึงพอใจผู้ใช้บริการ	ประชาชนได้รับความสะดวก รวดเร็ว และปลอดภัยในการเดินทาง และการขนส่ง	แผนพัฒนาหมู่บ้าน	กองช่าง
72	ก่อสร้างถนน คสล. ซอย 2 ช่วงบ้านนายฮวด - บ้านนายเลาะ หมู่ที่ 9	เพื่อให้ประชาชนได้รับความสะดวกในการเดินทาง ขนส่ง และพัฒนาโครงสร้างพื้นฐาน	ก่อสร้างถนน คสล. หนา 0.15 ม. กว้าง 3.50 ม. ระยะทาง 315 ม. ตามแบบที่ อบต. กำหนด				570,000		1.ระยะถนนที่ดำเนินการ 2.ระดับความพึงพอใจผู้ใช้บริการ	ประชาชนได้รับความสะดวก รวดเร็ว และปลอดภัยในการเดินทาง และการขนส่ง	แผนพัฒนาหมู่บ้าน	กองช่าง
73	ก่อสร้างถนน คสล. บ้านนายตึก สุขแจ่ม - บ้านนายคอง โพธิ์อ่อง หมู่ที่ 9	เพื่อให้ประชาชนได้รับความสะดวกในการเดินทาง ขนส่ง และพัฒนาโครงสร้างพื้นฐาน	ก่อสร้างถนน คสล. หนา 0.15 ม. กว้าง 3.50 ม. ระยะทาง 70 ม. ตามแบบที่ อบต. กำหนด		125,000				1.ระยะถนนที่ดำเนินการ 2.ระดับความพึงพอใจผู้ใช้บริการ	ประชาชนได้รับความสะดวก รวดเร็ว และปลอดภัยในการเดินทาง และการขนส่ง	แผนพัฒนาหมู่บ้าน	กองช่าง
74	ปรับปรุงถนนลงลูกรังพร้อมปรับเกลี่ยสายหนองสวนเหนือ - หนองพอง หมู่ที่ 11	เพื่อให้ประชาชนได้รับความสะดวกในการเดินทาง ขนส่ง และพัฒนาโครงสร้างพื้นฐาน	ลงลูกรังถนนพร้อมปรับเกลี่ย กว้างเฉลี่ย 2.50 ม. หนาเฉลี่ย 0.15 ม. ระยะทาง 1,060 ม. ตามแบบที่ อบต. กำหนด	153,000					1.ระยะถนนที่ดำเนินการ 2.ระดับความพึงพอใจผู้ใช้บริการ	ประชาชนได้รับความสะดวก รวดเร็ว และปลอดภัยในการเดินทาง และการขนส่ง	แผนพัฒนาหมู่บ้าน	กองช่าง
75	ก่อสร้างถนน คสล. ช่วงบ้านนางนกแก้ว ฤทธิ์บำรุง-บ้านนางขม้อย หมู่ที่ 11	เพื่อให้ประชาชนได้รับความสะดวกในการเดินทาง ขนส่ง และพัฒนาโครงสร้างพื้นฐาน	ก่อสร้างถนน คสล. หนา 0.15 ม. กว้าง 3 ม. ระยะทาง 120 ม. ตามแบบที่ อบต. กำหนด				180,000		1.ระยะถนนที่ดำเนินการ 2.ระดับความพึงพอใจผู้ใช้บริการ	ประชาชนได้รับความสะดวก รวดเร็ว และปลอดภัยในการเดินทาง และการขนส่ง	แผนพัฒนาหมู่บ้าน	กองช่าง

2. ยุทธศาสตร์การพัฒนาขององค์การบริหารส่วนตำบลตอนคา : การพัฒนาโครงสร้างพื้นฐานที่มีคุณภาพ

2.1 กลยุทธ์ : พัฒนาและสร้างโครงข่ายคมนาคมทางถนน

(1) แผนงาน : อุตสาหกรรมและการโยธา

ที่	โครงการ	วัตถุประสงค์	เป้าหมาย (ผลผลิตของโครงการ)	งบประมาณ					ตัวชี้วัด (KPI)	ผลที่คาดว่าจะได้รับ	ที่มาของโครงการ	หน่วยงานรับผิดชอบ
				ปี 2566 (บาท)	ปี 2567 (บาท)	ปี 2568 (บาท)	ปี 2569 (บาท)	ปี 2570 (บาท)				
76	ก่อสร้างถนน คสล. จากถนนใหญ่ - บ้านนายชั้นอินทร์คำ หมู่ที่ 11	เพื่อให้ประชาชนได้รับความสะดวกในการเดินทางขนส่งและพัฒนาโครงสร้างพื้นฐาน	ก่อสร้างถนน คสล. หนา 0.15 ม. กว้าง 3 ม. ระยะทาง 100 ม. ตามแบบที่ อบต. กำหนด					150,000	1.ระยะถนนที่ดำเนินการ 2.ระดับความพึงพอใจผู้ใช้บริการ	ประชาชนได้รับความสะดวก รวดเร็ว และปลอดภัยในการเดินทาง และการขนส่ง	แผนพัฒนาหมู่บ้าน	กองช่าง
77	ก่อสร้างถนน คสล. ต่อจากบ้านนายสมบุญร์ช่างวัดเขาล้อ หมู่ที่ 12	เพื่อให้ประชาชนได้รับความสะดวกในการเดินทางขนส่งและพัฒนาโครงสร้างพื้นฐาน	ก่อสร้างถนน คสล. กว้าง 3.50 ม. หนา 0.15 ม. ระยะทาง 30 ม. ตามแบบที่ อบต. กำหนด	70,000					1.ระยะถนนที่ดำเนินการ 2.ระดับความพึงพอใจผู้ใช้บริการ	ประชาชนได้รับความสะดวก รวดเร็ว และปลอดภัยในการเดินทาง และการขนส่ง	แผนพัฒนาหมู่บ้าน	กองช่าง
78	ก่อสร้างถนน คสล. บ้านนายประทุม สุขแจ่ม - ซอย 7 หมู่ที่ 12	เพื่อให้ประชาชนได้รับความสะดวกในการเดินทางขนส่งและพัฒนาโครงสร้างพื้นฐาน	ก่อสร้างถนน คสล. กว้าง 3 ม. หนา 0.15 ม. ระยะทาง 30 ม. ตามแบบที่ อบต. กำหนด	60,000					1.ระยะถนนที่ดำเนินการ 2.ระดับความพึงพอใจผู้ใช้บริการ	ประชาชนได้รับความสะดวก รวดเร็ว และปลอดภัยในการเดินทาง และการขนส่ง	แผนพัฒนาหมู่บ้าน	กองช่าง
79	ปรับปรุงถนนลงหินคลุกพร้อมปรับเกลี่ยสายไต่หนองคี่ (ฝั่งทิศใต้) หมู่ที่ 12	เพื่อให้ประชาชนได้รับความสะดวกในการเดินทางขนส่งและพัฒนาโครงสร้างพื้นฐาน	ลงหินคลุกถนนพร้อมปรับเกลี่ย กว้างเกลี่ย 3 ม. หนาเฉลี่ย 0.15 ม. ระยะทาง 1,400 ม. ตามแบบที่ อบต. กำหนด	480,000					1.ระยะถนนที่ดำเนินการ 2.ระดับความพึงพอใจผู้ใช้บริการ	ประชาชนได้รับความสะดวก รวดเร็ว และปลอดภัยในการเดินทาง และการขนส่ง	แผนพัฒนาหมู่บ้าน	กองช่าง
80	ก่อสร้างถนน คสล. ช่วงถนนดำ - บ้านนายฮี แซ่ตั้ง (พร้อมหูช้าง) หมู่ที่ 13	เพื่อให้ประชาชนได้รับความสะดวกในการเดินทางขนส่งและพัฒนาโครงสร้างพื้นฐาน	ก่อสร้างถนน คสล. หนา 0.15 ม. กว้าง 5 ม. ระยะทาง 23 ม. ตามแบบที่ อบต. กำหนด	65,000					1.ระยะถนนที่ดำเนินการ 2.ระดับความพึงพอใจผู้ใช้บริการ	ประชาชนได้รับความสะดวก รวดเร็ว และปลอดภัยในการเดินทาง และการขนส่ง	แผนพัฒนาหมู่บ้าน	กองช่าง

2. ยุทธศาสตร์การพัฒนาขององค์การบริหารส่วนตำบลตอนคา : การพัฒนาโครงสร้างพื้นฐานที่มีคุณภาพ

2.1 กลยุทธ์ : พัฒนาและสร้างโครงข่ายคมนาคมทางถนน

(1) แผนงาน : อุตสาหกรรมและการโยธา

ที่	โครงการ	วัตถุประสงค์	เป้าหมาย (ผลผลิตของโครงการ)	งบประมาณ					ตัวชี้วัด (KPI)	ผลที่คาดว่าจะได้รับ	ที่มาของโครงการ	หน่วยงานรับผิดชอบ
				ปี 2566 (บาท)	ปี 2567 (บาท)	ปี 2568 (บาท)	ปี 2569 (บาท)	ปี 2570 (บาท)				
81	ก่อสร้างถนน คสล. แยกบ้านนางละเอียด - บ้านนายประยงค์ หมู่ที่ 13	เพื่อให้ประชาชนได้รับความสะดวกในการเดินทางขนส่งและพัฒนาโครงสร้างพื้นฐาน	ก่อสร้างถนน คสล. หนา 0.15 ม. กว้าง 4 ม. ระยะทาง 110 ม. ตามแบบที่ อบต. กำหนด	200,000					1.ระยะถนนที่ดำเนินการ 2.ระดับความพึงพอใจผู้ใช้บริการ	ประชาชนได้รับความสะดวก รวดเร็ว และปลอดภัยในการเดินทาง และการขนส่ง	แผนพัฒนาหมู่บ้าน	กองช่าง
82	ก่อสร้างลาน คสล. หมู่ที่ 13	เพื่อให้ประชาชนได้รับความสะดวกในการเดินทางขนส่งและพัฒนาโครงสร้างพื้นฐาน	ก่อสร้างลาน คสล. ขนาด 30 x 30 ม. หนา 0.15 ม. ตามแบบที่ อบต. กำหนด	450,000					1.ระยะถนนที่ดำเนินการ 2.ระดับความพึงพอใจผู้ใช้บริการ	ประชาชนได้รับความสะดวก รวดเร็ว และปลอดภัยในการเดินทาง และการขนส่ง	แผนพัฒนาหมู่บ้าน	กองช่าง
83	ก่อสร้างถนน คสล. บ้านนางเงิน เปี้ยหลอ หมู่ที่ 14	เพื่อให้ประชาชนได้รับความสะดวกในการเดินทางขนส่งและพัฒนาโครงสร้างพื้นฐาน	ก่อสร้างถนน คสล. หนา 0.15 ม. กว้าง 4 ม. ระยะทาง 34 ม. ตามแบบที่ อบต. กำหนด	70,000					1.ระยะถนนที่ดำเนินการ 2.ระดับความพึงพอใจผู้ใช้บริการ	ประชาชนได้รับความสะดวก รวดเร็ว และปลอดภัยในการเดินทาง และการขนส่ง	แผนพัฒนาหมู่บ้าน	กองช่าง
84	ลงหินคลุกถนนซอยเข้าบ้านใหม่ลำตะคลอง หมู่ที่ 16 (4 แห่ง)	เพื่อให้ประชาชนได้รับความสะดวกในการเดินทางขนส่งและพัฒนาโครงสร้างพื้นฐาน	ลงหินคลุกพร้อมปรับเกลี่ย กว้างเฉลี่ย 3 ม. หนาเฉลี่ย 0.15 ม. ระยะทาง 540 ม. 1. บ้านนายมาโนช พูลทอง 2. บ้านนายบุญแต่ง สอนมาก 3. บ้านนายสนธยา กลางแจ้ง 4. บ้านนายณรงค์ศักดิ์ สนิทผล	160,000					1.ระยะถนนที่ดำเนินการ 2.ระดับความพึงพอใจผู้ใช้บริการ	ประชาชนได้รับความสะดวก รวดเร็ว และปลอดภัยในการเดินทาง และการขนส่ง	แผนพัฒนาหมู่บ้าน	กองช่าง

2. ยุทธศาสตร์การพัฒนาขององค์การบริหารส่วนตำบลตอนคา : การพัฒนาโครงสร้างพื้นฐานที่มีคุณภาพ

2.1 กลยุทธ์ : พัฒนาและสร้างโครงข่ายคมนาคมทางถนน

(1) แผนงาน : อุตสาหกรรมและการโยธา

ที่	โครงการ	วัตถุประสงค์	เป้าหมาย (ผลผลิตของโครงการ)	งบประมาณ					ตัวชี้วัด (KPI)	ผลที่คาดว่าจะได้รับ	ที่มาของโครงการ	หน่วยงานรับผิดชอบ
				ปี 2566 (บาท)	ปี 2567 (บาท)	ปี 2568 (บาท)	ปี 2569 (บาท)	ปี 2570 (บาท)				
85	ลงลูกรังถนนสายหนองไม้เครือ หมู่ที่ 16	เพื่อให้ประชาชนได้รับความสะดวกในการเดินทาง ขนส่ง และพัฒนาโครงสร้างพื้นฐาน	ลงลูกรังถนนพร้อมปรับเกลี่ยกว้างเฉลี่ย 4 ม. หนาเฉลี่ย 0.15 ม. ระยะทาง 1,500 ม. ตามแบบที่ อบต. กำหนด	400,000					1.ระยะถนนที่ดำเนินการ 2.ระดับความพึงพอใจ ผู้ใช้บริการ	ประชาชนได้รับความสะดวก รวดเร็ว และปลอดภัยในการเดินทาง และการขนส่ง	แผนพัฒนาหมู่บ้าน	กองช่าง
86	ลงลูกรังถนนสายซอยเข้าบ้านนายบรรจง สอนมาก หมู่ที่ 16	เพื่อให้ประชาชนได้รับความสะดวกในการเดินทาง ขนส่ง และพัฒนาโครงสร้างพื้นฐาน	ลงลูกรังถนนพร้อมปรับเกลี่ยกว้างเฉลี่ย 3.50 ม. หนาเฉลี่ย 0.15 ม. ระยะทาง 280 ม. ตามแบบที่ อบต. กำหนด	65,000					1.ระยะถนนที่ดำเนินการ 2.ระดับความพึงพอใจ ผู้ใช้บริการ	ประชาชนได้รับความสะดวก รวดเร็ว และปลอดภัยในการเดินทาง และการขนส่ง	แผนพัฒนาหมู่บ้าน	กองช่าง
87	ปรับปรุงถนนลงหินคลุกพร้อมปรับเกลี่ย ช่วงหนองกระทิง - บ้านฝรั่ง หมู่ที่ 16	เพื่อให้ประชาชนได้รับความสะดวกในการเดินทาง ขนส่ง และพัฒนาโครงสร้างพื้นฐาน	ลงหินคลุกพร้อมปรับเกลี่ยกว้างเฉลี่ย 3.50 ม. หนาเฉลี่ย 0.15 ม. ระยะทาง 1,100 ม. ตามแบบที่ อบต. กำหนด	490,000					1.ระยะถนนที่ดำเนินการ 2.ระดับความพึงพอใจ ผู้ใช้บริการ	ประชาชนได้รับความสะดวก รวดเร็ว และปลอดภัยในการเดินทาง และการขนส่ง	แผนพัฒนาหมู่บ้าน	กองช่าง
88	ก่อสร้างถนน คสล. ช่วงบ้านนายมานิตย์ ยินดีขันธุ์ หมู่ที่ 16	เพื่อให้ประชาชนได้รับความสะดวกในการเดินทาง ขนส่ง และพัฒนาโครงสร้างพื้นฐาน	ก่อสร้างถนน คสล. หนา 0.15 ม. กว้าง 3 ม. ระยะทาง 130 ม. ตามแบบที่ อบต. กำหนด	220,000					1.ระยะถนนที่ดำเนินการ 2.ระดับความพึงพอใจ ผู้ใช้บริการ	ประชาชนได้รับความสะดวก รวดเร็ว และปลอดภัยในการเดินทาง และการขนส่ง	แผนพัฒนาหมู่บ้าน	กองช่าง
89	ก่อสร้างถนน คสล. บ้านนายฉันทน์ รัตนจันทร์ หมู่ที่ 16	เพื่อให้ประชาชนได้รับความสะดวกในการเดินทาง ขนส่ง และพัฒนาโครงสร้างพื้นฐาน	ก่อสร้างถนน คสล. หนา 0.15 ม. กว้าง 3 ม. ระยะทาง 150 ม. ตามแบบที่ อบต. กำหนด			260,000			1.ระยะถนนที่ดำเนินการ 2.ระดับความพึงพอใจ ผู้ใช้บริการ	ประชาชนได้รับความสะดวก รวดเร็ว และปลอดภัยในการเดินทาง และการขนส่ง	แผนพัฒนาหมู่บ้าน	กองช่าง

2. ยุทธศาสตร์การพัฒนาขององค์การบริหารส่วนตำบลตอนคา : การพัฒนาโครงสร้างพื้นฐานที่มีคุณภาพ

2.1 กลยุทธ์ : พัฒนาและสร้างโครงข่ายคมนาคมทางถนน

(1) แผนงาน : อุตสาหกรรมและการโยธา

ที่	โครงการ	วัตถุประสงค์	เป้าหมาย (ผลผลิตของโครงการ)	งบประมาณ					ตัวชี้วัด (KPI)	ผลที่คาดว่าจะได้รับ	ที่มาของโครงการ	หน่วยงานรับผิดชอบ
				ปี 2566 (บาท)	ปี 2567 (บาท)	ปี 2568 (บาท)	ปี 2569 (บาท)	ปี 2570 (บาท)				
90	ก่อสร้างถนนลาดยางแอสฟัลท์ติกสายกลางบ้าน - บ้านนายเสาร์ หมู่ที่ 16	เพื่อให้ประชาชนได้รับความสะดวกในการเดินทาง ขนส่ง และพัฒนาโครงสร้างพื้นฐาน	ก่อสร้างถนนลาดยางแอสฟัลท์ติก หนา 0.15 ม. กว้าง 4 ม. ระยะทาง 800 ม. ตามแบบที่ อบต. กำหนด		470,000	470,000			1.ระยะถนนที่ดำเนินการ 2.ระดับความพึงพอใจ ผู้ใช้บริการ	ประชาชนได้รับความสะดวก รวดเร็ว และปลอดภัยในการเดินทาง และการขนส่ง	แผนพัฒนาหมู่บ้าน	กองช่าง
91	ปรับปรุงถนนลงหินคลุกช่วงบ้านนางกัญญา - สายแยกหนองไผ่โปร่ง หมู่ที่ 16	เพื่อให้ประชาชนได้รับความสะดวกในการเดินทาง ขนส่ง และพัฒนาโครงสร้างพื้นฐาน	ลงหินคลุกถนนพร้อมปรับเกลี่ยหนาเฉลี่ย 0.15 ม. กว้างเฉลี่ย 3.50 ม. ระยะทาง 1,800 ม. ตามแบบที่ อบต. กำหนด				871,000		1.ระยะถนนที่ดำเนินการ 2.ระดับความพึงพอใจ ผู้ใช้บริการ	ประชาชนได้รับความสะดวก รวดเร็ว และปลอดภัยในการเดินทาง และการขนส่ง	แผนพัฒนาหมู่บ้าน	กองช่าง
92	ปรับปรุงถนนลงหินคลุกสายหนองไผ่เครือ หมู่ที่ 16	เพื่อให้ประชาชนได้รับความสะดวกในการเดินทาง ขนส่ง และพัฒนาโครงสร้างพื้นฐาน	ลงหินคลุกถนนพร้อมปรับเกลี่ยหนาเฉลี่ย 0.15 ม. กว้างเฉลี่ย 3 ม. ระยะทาง 560 ม. ตามแบบที่ อบต. กำหนด					223,000	1.ระยะถนนที่ดำเนินการ 2.ระดับความพึงพอใจ ผู้ใช้บริการ	ประชาชนได้รับความสะดวก รวดเร็ว และปลอดภัยในการเดินทาง และการขนส่ง	แผนพัฒนาหมู่บ้าน	กองช่าง
93	ซ่อมแซมถนนลงหินคลุกสายหนองไผ่โปร่ง - ถนนหมายเลข 11 หมู่ที่ 16	เพื่อให้ประชาชนได้รับความสะดวกในการเดินทาง ขนส่ง และพัฒนาโครงสร้างพื้นฐาน	ลงหินคลุกถนนพร้อมปรับเกลี่ยหนาเฉลี่ย 0.15 ม. กว้างเฉลี่ย 3.50 ม. ระยะทาง 3,050 ม. ตามแบบที่ อบต. กำหนด	300,000	300,000	300,000	300,000	260,000	1.ระยะถนนที่ดำเนินการ 2.ระดับความพึงพอใจ ผู้ใช้บริการ	ประชาชนได้รับความสะดวก รวดเร็ว และปลอดภัยในการเดินทาง และการขนส่ง	แผนพัฒนาหมู่บ้าน	กองช่าง
94	ก่อสร้างถนน คสล. หลังบ้านอาจารย์ธานี หมู่ที่ 17	เพื่อให้ประชาชนได้รับความสะดวกในการเดินทาง ขนส่ง และพัฒนาโครงสร้างพื้นฐาน	ก่อสร้างถนน คสล. กว้าง 4 ม. หนา 0.15 ม. ระยะทาง 200 ม. ตามแบบที่ อบต. กำหนด	550,000					1.ระยะถนนที่ดำเนินการ 2.ระดับความพึงพอใจ ผู้ใช้บริการ	ประชาชนได้รับความสะดวก รวดเร็ว และปลอดภัยในการเดินทาง และการขนส่ง	แผนพัฒนาหมู่บ้าน	กองช่าง

2. ยุทธศาสตร์การพัฒนาขององค์การบริหารส่วนตำบลอนคา : การพัฒนาโครงสร้างพื้นฐานที่มีคุณภาพ

2.1 กลยุทธ์ : พัฒนาและสร้างโครงข่ายคมนาคมทางถนน

(1) แผนงาน : อุตสาหกรรมและการโยธา

ที่	โครงการ	วัตถุประสงค์	เป้าหมาย (ผลผลิตของโครงการ)	งบประมาณ					ตัวชี้วัด (KPI)	ผลที่คาดว่าจะได้รับ	ที่มาของโครงการ	หน่วยงานรับผิดชอบ
				ปี 2566 (บาท)	ปี 2567 (บาท)	ปี 2568 (บาท)	ปี 2569 (บาท)	ปี 2570 (บาท)				
95	ก่อสร้างถนน คสล. หลังบ้านอาจารย์วิทิต หมู่ที่ 17	เพื่อให้ประชาชนได้รับความสะดวกในการเดินทางและพัฒนาโครงสร้างพื้นฐาน	ก่อสร้างถนน คสล. กว้าง 4 ม. หนา 0.15 ม. ระยะทาง 100 ม. ตามแบบที่ อบต. กำหนด	290,000					1.ระยะถนนที่ดำเนินการ 2.ระดับความพึงพอใจ ผู้ใช้บริการ	ประชาชนได้รับความสะดวก รวดเร็ว และปลอดภัยในการเดินทาง และการขนส่ง	แผนพัฒนาหมู่บ้าน	กองช่าง
96	ขยายไหล่ทางถนน หน้า รพสต. บ้านเขาล้อ หมู่ที่ 17	เพื่อให้ประชาชนได้รับความสะดวกในการเดินทาง ขนส่ง และพัฒนาโครงสร้างพื้นฐาน	ขยายไหล่ทาง กว้าง 2.5 ม. ระยะทาง 300 ม. ตามแบบที่ อบต. กำหนด	500,000					1.ระยะถนนที่ดำเนินการ 2.ระดับความพึงพอใจ ผู้ใช้บริการ	ประชาชนได้รับความสะดวก รวดเร็ว และปลอดภัยในการเดินทาง และการขนส่ง	แผนพัฒนาหมู่บ้าน	กองช่าง
97	ขยายไหล่ทางแยกเข้า หมู่บ้าน หมู่ที่ 17	เพื่อให้ประชาชนได้รับความสะดวกในการเดินทาง ขนส่ง และพัฒนาโครงสร้างพื้นฐาน	ขยายไหล่ทาง จำนวน 2 ฝั่ง กว้าง 1 ม. ระยะทาง 300 ม. ตามแบบที่ อบต. กำหนด	400,000					1.ระยะถนนที่ดำเนินการ 2.ระดับความพึงพอใจ ผู้ใช้บริการ	ประชาชนได้รับความสะดวก รวดเร็ว และปลอดภัยในการเดินทาง และการขนส่ง	แผนพัฒนาหมู่บ้าน	กองช่าง
98	ปรับปรุงถนนลงลูกรัง คันสระยายว้าย หมู่ที่ 17	เพื่อให้ประชาชนได้รับความสะดวกในการเดินทาง ขนส่ง และพัฒนาโครงสร้างพื้นฐาน	ลงลูกรังถนนพร้อมปรับเกลี่ย หนาเฉลี่ย 0.15 ม. กว้างเฉลี่ย 4 ม. ระยะทาง 200 ม. ตามแบบที่ อบต. กำหนด	30,000					1.ระยะถนนที่ดำเนินการ 2.ระดับความพึงพอใจ ผู้ใช้บริการ	ประชาชนได้รับความสะดวก รวดเร็ว และปลอดภัยในการเดินทาง และการขนส่ง	แผนพัฒนาหมู่บ้าน	กองช่าง
99	ปรับปรุงถนนลงลูกรัง สายถนนดำ-นายนากกล้วย หมู่ที่ 17	เพื่อให้ประชาชนได้รับความสะดวกในการเดินทาง ขนส่ง และพัฒนาโครงสร้างพื้นฐาน	ลงลูกรังถนนพร้อมปรับเกลี่ย หนาเฉลี่ย 0.15 ม. กว้างเฉลี่ย 4 ม. ระยะทาง 200 ม. ตามแบบที่ อบต. กำหนด	30,000					1.ระยะถนนที่ดำเนินการ 2.ระดับความพึงพอใจ ผู้ใช้บริการ	ประชาชนได้รับความสะดวก รวดเร็ว และปลอดภัยในการเดินทาง และการขนส่ง	แผนพัฒนาหมู่บ้าน	กองช่าง

รายละเอียดโครงการพัฒนา

แผนพัฒนาท้องถิ่น พ.ศ. 2566 - 2570 (แก้ไข ครั้งที่ 1/2566)

แบบ ผ.02/2

สำหรับ โครงการที่เกี่วข้องกับขององค์กรปกครองส่วนท้องถิ่น ที่ใช้สำหรับการประสานแผนพัฒนาท้องถิ่น

ก. ยุทธศาสตร์ 20 ปี : ยุทธศาสตร์ที่ 2 ด้านการสร้างความสามารถในการแข่งขัน

ข. แผนพัฒนาเศรษฐกิจแห่งชาติ ฉบับที่ 13 : หมายความว่า 1 ไทยเป็นประเทศชั้นนำด้านสินค้าเกษตรและเกษตรแปรรูปมูลค่าสูง

ค. Sustainable Development Goals : SDGs : เป้าหมายที่ 6 สร้างหลักประกันว่าจะมีการจัดให้มีน้ำและสุขอนามัยสำหรับทุกคนและมีการบริหารจัดการที่ยั่งยืนสำหรับทุกคน

ง. ยุทธศาสตร์จังหวัดนครสวรรค์ : ประเด็นการพัฒนาที่ 2 ยกระดับภาคการเกษตรสู่การแปรรูปมูลค่าสูงและเชื่อมโยงสู่อุตสาหกรรมฐานชีวภาพ

จ. ยุทธศาสตร์การพัฒนาขององค์กรปกครองส่วนท้องถิ่นในเขตจังหวัดนครสวรรค์ : ยุทธศาสตร์ที่ 1 พัฒนาแหล่งน้ำและบริหารจัดการน้ำอย่างยั่งยืน

1. ยุทธศาสตร์การพัฒนาขององค์การบริหารส่วนตำบลตอนคา : การพัฒนาแหล่งน้ำและบริหารจัดการน้ำอย่างยั่งยืน

1.1 กลยุทธ์ : พัฒนาและสร้างแหล่งน้ำเพื่อการเกษตร และอุปโภค - บริโภค

(1) แผนงาน : การเกษตร

ที่	โครงการ	วัตถุประสงค์	เป้าหมาย (ผลผลิตของโครงการ)	งบประมาณ					ตัวชี้วัด (KPI)	ผลที่คาดว่าจะได้รับ	หน่วยงานที่จะขอประสาน
				ปี 2566 (บาท)	ปี 2567 (บาท)	ปี 2568 (บาท)	ปี 2569 (บาท)	ปี 2570 (บาท)			
1	ขุดลอกคลองสายห้วยธารทหารหมู่ที่ 16 ต.ดอนคา เชื่อมต่อหมู่ที่ 12 ต.สายลำโพง อ.ท่าตะโก จ.นครสวรรค์ ทบทวนจากแผนพัฒนาท้องถิ่น พ.ศ.2561-2565 เปลี่ยนแปลง ครั้งที่ 1/2564 ล.1 น.23	เพื่อการกักเก็บน้ำได้มากขึ้น ระบายน้ำได้สะดวกและ คลองมีสภาพที่ไม่ตื้นเขิน	ขุดลอกคลองปากคลองกว้างเฉลี่ย 15 ม. ก้นคลองกว้างเฉลี่ย 3 ม. ลึกเฉลี่ย 4 ม. ระยะทาง 13,200 ม.	3,000,000	2,173,000				1. จำนวนพื้นที่ดำเนินการ 2. ระดับความพึงพอใจของผู้ใช้บริการเฉลี่ยในระดับดี	การกักเก็บน้ำและระบายน้ำได้มากขึ้น พื้นที่การเกษตรได้รับประโยชน์	กองช่าง
2	ขุดลอกคลองวังแรง หมู่ที่ 5 บ้านวังแรง ต.ดอนคา เชื่อมต่อหมู่ที่ 1 บ้านวังตะแบก ต.ท่าบอ อ.ท่าตะโก ทบทวนจากแผนพัฒนาท้องถิ่น พ.ศ. 2561--2565 ล.7 น.149	เพื่อการกักเก็บน้ำได้มากขึ้น ระบายน้ำได้สะดวกและ คลองมีสภาพที่ไม่ตื้นเขิน	ขุดลอกคลองปากคลองกว้างเฉลี่ย 25 ม. ก้นกว้างเฉลี่ย 10 ม. ความลึกเฉลี่ย 5 ม. ระยะทาง 3,550 ม.	2,000,000	1,700,000				1. จำนวนพื้นที่ดำเนินการ 2. ระดับความพึงพอใจของผู้ใช้บริการเฉลี่ยในระดับดี	การกักเก็บน้ำและระบายน้ำได้มากขึ้น พื้นที่การเกษตรได้รับประโยชน์	กองช่าง

1. ยุทธศาสตร์การพัฒนาขององค์การบริหารส่วนตำบลตอนคา : การพัฒนาแหล่งน้ำและบริหารจัดการน้ำอย่างยั่งยืน

1.1 กลยุทธ์ : พัฒนาและสร้างแหล่งน้ำเพื่อการเกษตร และอุปโภค - บริโภค

(1) แผนงาน : การเกษตร

ที่	โครงการ	วัตถุประสงค์	เป้าหมาย (ผลผลิตของโครงการ)	งบประมาณ					ตัวชี้วัด (KPI)	ผลที่คาดว่าจะได้รับ	หน่วยงานที่จะขอประสาน	
				ปี 2566 (บาท)	ปี 2567 (บาท)	ปี 2568 (บาท)	ปี 2569 (บาท)	ปี 2570 (บาท)				
3	ขุดลอกบึงยายว้าย หมู่ที่ 17 ทบทวนจากแผนพัฒนาท้องถิ่น พ.ศ.2561-2565 เปลี่ยนแปลง ครั้งที่ 1/2564 ล.2 น.24	เพื่อการกักเก็บน้ำได้มากขึ้น ระบายน้ำได้สะดวกและ คลองมีสภาพที่ไม่ตื้นเขิน	ขุดลอกบึงยายว้าย กว้าง 70 ม. ลึกเฉลี่ย 4 ม. ยาว 400 ม.	2,000,000						1. จำนวนพื้นที่ดำเนินการ 2. ระดับความพึงพอใจของผู้ใช้บริการเฉลี่ยในระดับดี	การกักเก็บน้ำและระบายน้ำได้มากขึ้น พื้นที่การเกษตรได้รับประโยชน์	กองช่าง
4	โครงการจัดซื้อครุภัณฑ์เครื่องผลิตน้ำประปา หมู่ที่ 3	เพื่อสนับสนุนระบบการผลิตประปาหมู่บ้านและการให้บริการประชาชน	จัดซื้อครุภัณฑ์เครื่องผลิตน้ำประปา จำนวน 1 ชุด	890,000						1. จำนวนพื้นที่ดำเนินการ 2. ระดับความพึงพอใจของผู้ใช้บริการเฉลี่ยในระดับดี	ระบบประปาได้รับการปรับปรุงสามารถให้บริการประชาชนได้อย่างทั่วถึง	กองช่าง
5	โครงการจัดซื้อครุภัณฑ์เครื่องผลิตน้ำประปา หมู่ที่ 6	เพื่อสนับสนุนระบบการผลิตประปาหมู่บ้านและการให้บริการประชาชน	จัดซื้อครุภัณฑ์เครื่องผลิตน้ำประปา จำนวน 1 ชุด	1,298,000						1. จำนวนพื้นที่ดำเนินการ 2. ระดับความพึงพอใจของผู้ใช้บริการเฉลี่ยในระดับดี	ระบบประปาได้รับการปรับปรุงสามารถให้บริการประชาชนได้อย่างทั่วถึง	กองช่าง
6	โครงการจัดซื้อครุภัณฑ์เครื่องผลิตน้ำประปา หมู่ที่ 9	เพื่อสนับสนุนระบบการผลิตประปาหมู่บ้านและการให้บริการประชาชน	จัดซื้อครุภัณฑ์เครื่องผลิตน้ำประปา จำนวน 1 ชุด	1,298,000						1. จำนวนพื้นที่ดำเนินการ 2. ระดับความพึงพอใจของผู้ใช้บริการเฉลี่ยในระดับดี	ระบบประปาได้รับการปรับปรุงสามารถให้บริการประชาชนได้อย่างทั่วถึง	กองช่าง

1. ยุทธศาสตร์การพัฒนาขององค์การบริหารส่วนตำบลดอนคา : การพัฒนาแหล่งน้ำและบริหารจัดการน้ำอย่างยั่งยืน

1.1 กลยุทธ์ : พัฒนาและสร้างแหล่งน้ำเพื่อการเกษตร และอุปโภค - บริโภค

(1) แผนงาน : การเกษตร

ที่	โครงการ	วัตถุประสงค์	เป้าหมาย (ผลผลิตของโครงการ)	งบประมาณ					ตัวชี้วัด (KPI)	ผลที่คาดว่าจะได้รับ	หน่วยงานที่จะขอประสาน	
				ปี 2566 (บาท)	ปี 2567 (บาท)	ปี 2568 (บาท)	ปี 2569 (บาท)	ปี 2570 (บาท)				
7	ขุดลอกคลองห้วยธารทหาร - คลองห้วยเขว้า หมู่ที่ 2 ทบทวนจากแผนพัฒนาท้องถิ่น พ.ศ. 2561--2565 ล.6 น.149	เพื่อการกักเก็บน้ำได้มากขึ้น ระบายน้ำได้สะดวกและ คลองมีสภาพที่ไม่ตันเขิน	ขุดลอกคลองปากคลองกว้างเฉลี่ย 20 ม. ก้นคลองกว้างเฉลี่ย 8 ม. ความลึกเฉลี่ย 4 ม. ระยะทาง 5,000 ม.	3,000,000						1. จำนวนพื้นที่ดำเนินการ 2. ระดับความพึงพอใจของผู้ใช้บริการเฉลี่ยในระดับดี	การกักเก็บน้ำและระบายน้ำได้มากขึ้น พื้นที่การเกษตรได้รับประโยชน์	กองช่าง
8	ปรับปรุง/ ก่อสร้างระบบประปาหมู่บ้าน หมู่ที่ 6 ทบทวนจากแผนพัฒนาท้องถิ่น พ.ศ.2561-2565 เพิ่มเติม ครั้งที่ 1/2564 ล.4 น.11	เพื่อสนับสนุนระบบการผลิตประปาหมู่บ้านและการให้บริการประชาชน	ก่อสร้าง/ปรับปรุงระบบประปาแบบฝิวดินขนาดใหญ่ จำนวน 1 แห่ง	4,251,000					2	1. จำนวนพื้นที่ดำเนินการ 2. ระดับความพึงพอใจของผู้ใช้บริการเฉลี่ยในระดับดี	ระบบประปาได้รับการปรับปรุงและการให้บริการประชาชนได้อย่างทั่วถึง	กองช่าง

1. ยุทธศาสตร์การพัฒนาขององค์การบริหารส่วนตำบลตอนคา : การพัฒนาแหล่งน้ำและบริหารจัดการน้ำอย่างยั่งยืน

1.1 กลยุทธ์ : พัฒนาและสร้างแหล่งน้ำเพื่อการเกษตร และอุปโภค - บริโภค

(1) แผนงาน : การเกษตร

ที่	โครงการ	วัตถุประสงค์	เป้าหมาย (ผลผลิตของโครงการ)	งบประมาณ					ตัวชี้วัด (KPI)	ผลที่คาดว่าจะได้รับ	หน่วยงานที่จะขอประสาน	
				ปี 2566 (บาท)	ปี 2567 (บาท)	ปี 2568 (บาท)	ปี 2569 (บาท)	ปี 2570 (บาท)				
9	โครงการขุดสระเก็บน้ำ คิ่งสระบน บ้านเขาล้อ หมู่ที่ 10, 17 ทบทวนจากแผนพัฒนาท้องถิ่น พ.ศ.2561-2565	เพื่อการพัฒนาแหล่งน้ำใช้ในการอุปโภค-บริโภคน้ำสำหรับทำการเกษตรและการแก้ไขปัญหาความเดือดร้อนของประชาชนในท้องถิ่น	1. งานขุดสระเก็บน้ำปากสระ พื้นที่ไม่น้อยกว่า 18,637.19 ตรม. กั้นสระพื้นที่ไม่น้อยกว่า 14,481.65 ตรม. ลึกเฉลี่ย 4 ม. ปริมาตรดินขุดไม่น้อยกว่า 49,547 ลบม. 2. งานก่อสร้างถนนรอบสระผิวจราจรกว้าง 4 ม. ฐานล่างกว้าง 10 ม. ยาว 450 ม. สูงเฉลี่ย 2 ม. คิดเป็นปริมาตร ดินถม (บดทับ) ไม่น้อยกว่า 11,200 ลบม.	1,776,500						1. จำนวนพื้นที่ดำเนินการ 2. ระดับความพึงพอใจของผู้ใช้บริการเฉลี่ยในระดับดี	มีน้ำเพื่อใช้ในการอุปโภคน้ำเพื่อทำการเกษตรอย่างเพียงพอและการแก้ไขปัญหาความเดือดร้อนของประชาชนในพื้นที่	

รายละเอียดโครงการพัฒนา

แผนพัฒนาท้องถิ่น พ.ศ. 2566 - 2570 (แก้ไข ครั้งที่ 1/2566)

แบบ ผ.02/2

สำหรับ โครงการที่เกินศักยภาพขององค์กรปกครองส่วนท้องถิ่นที่ใช้สำหรับการประสานแผนพัฒนาท้องถิ่น

ก. ยุทธศาสตร์ 20 ปี : ยุทธศาสตร์ที่ 2 ด้านการสร้างความสามารถในการแข่งขัน

ข. แผนพัฒนาเศรษฐกิจแห่งชาติ ฉบับที่ 13 : หมายความว่า 5 ไทยเป็นประตูการค้าการลงทุนและยุทธศาสตร์ทางโลจิสติกส์ที่สำคัญของภูมิภาค และหมายความว่า 8 ไทยมีพื้นที่และเมืองอัจฉริยะที่น่าอยู่ ปลอดภัย เด็ดขาดได้อย่างยั่งยืน

ค. Sustainable Development Goals : SDGs : เป้าหมายที่ 9 สร้างโครงสร้างพื้นฐานที่มีความทนทาน ส่งเสริมการพัฒนาอุตสาหกรรมที่ครอบคลุมและยั่งยืนและส่งเสริมนวัตกรรม

ง. ยุทธศาสตร์จังหวัดนครสวรรค์ : ประเด็นการพัฒนาที่ 5 พัฒนาขีดความสามารถและเชื่อมโยงประตูการค้าการลงทุนโลจิสติกส์ ภาคบริการ ทั้งในประเทศและต่างประเทศภายใต้เศรษฐกิจยุคใหม่

จ. ยุทธศาสตร์การพัฒนาขององค์กรปกครองส่วนท้องถิ่นในเขตจังหวัดนครสวรรค์ : ยุทธศาสตร์ที่ 2 พัฒนาโครงสร้างพื้นฐานที่มีคุณภาพ

2. ยุทธศาสตร์การพัฒนาขององค์การบริหารส่วนตำบลตอนคา : การพัฒนาโครงสร้างพื้นฐานที่มีคุณภาพ

2.1 กลยุทธ์ : พัฒนาและสร้างโครงข่ายคมนาคมทางถนน

(1) แผนงาน : อุตสาหกรรมและการโยธา

ที่	โครงการ	วัตถุประสงค์	เป้าหมาย (ผลผลิตของโครงการ)	งบประมาณ					ตัวชี้วัด (KPI)	ผลที่คาดว่าจะได้รับ	หน่วยงานที่จะขอประสาน
				ปี 2566 (บาท)	ปี 2567 (บาท)	ปี 2568 (บาท)	ปี 2569 (บาท)	ปี 2570 (บาท)			
1	ก่อสร้างถนน คสล. สายเขาตี คลีหมูที่ 4 ต.ตอนคา อ.ท่าตะโก เชื่อมต่อ หมูที่ 9 ต.โคกเตี้อ.ไพศาลี จ.นครสวรรค์ ทบทวนจากแผนพัฒนาท้องถิ่น พ.ศ. 2561-2565 เปลี่ยนแปลง ครั้งที่ 1/2564 ล.1 น.21	เพื่อให้ประชาชนได้รับความสะดวกในการเดินทางขนส่งและการพัฒนาโครงสร้างพื้นฐาน	ก่อสร้างถนน คสล. หนา 0.15 ม. กว้าง 6 ม. ระยะทาง 4,000 ม.	4,000,000	4,000,000	4,000,000			1.ระยะถนนที่ดำเนินการ 2.ระดับความพึงพอใจผู้ใช้บริการ	ประชาชนได้รับความสะดวกในการเดินทางและขนส่ง	กองช่าง
2	ก่อสร้างถนน คสล. สายเขาล้อเหนือ - บ้านใหม่ลำตะคลอง หมูที่ 2, 11, 16 ทบทวนจากแผนพัฒนาท้องถิ่น พ.ศ. 2561-2565 เพิ่มเติม ครั้งที่ 1/2564 ล.1 น.11	เพื่อให้ประชาชนได้รับความสะดวกในการเดินทางขนส่งและการพัฒนาโครงสร้างพื้นฐาน	ก่อสร้างถนน คสล. หนา 0.15 ม. กว้าง 4 ม. ระยะทาง 3,000 ม. ไหล่ทางหินคลุก 2 ซ้างๆ ละ 0.30 ม.	2,000,000	3,000,000				1.ระยะถนนที่ดำเนินการ 2.ระดับความพึงพอใจผู้ใช้บริการ	ประชาชนได้รับความสะดวกในการเดินทางและขนส่ง	กองช่าง

2. ยุทธศาสตร์การพัฒนาขององค์การบริหารส่วนตำบลตอนคา : การพัฒนาโครงสร้างพื้นฐานที่มีคุณภาพ

2.1 กลยุทธ์ : พัฒนาและสร้างโครงข่ายคมนาคมทางถนน

(1) แผนงาน : อุตสาหกรรมและการโยธา

ที่	โครงการ	วัตถุประสงค์	เป้าหมาย (ผลผลิตของโครงการ)	งบประมาณ					ตัวชี้วัด (KPI)	ผลที่คาดว่าจะได้รับ	หน่วยงานที่จะขอประสาน
				ปี 2566 (บาท)	ปี 2567 (บาท)	ปี 2568 (บาท)	ปี 2569 (บาท)	ปี 2570 (บาท)			
3	ก่อสร้างถนน คสล. สายหนองสนวน หมู่ที่ 10, 15, 17 ทบทวนจากแผนพัฒนาท้องถิ่น พ.ศ.2561-2565 เพิ่มเติม ครั้งที่ 1/2564 ล.2 น.11	เพื่อให้ประชาชนได้รับความสะดวกในการเดินทางขนส่งและการพัฒนาโครงสร้างพื้นฐาน	ก่อสร้างถนน คสล. หน้า 0.15 ม. กว้าง 4 ม. ระยะทาง 4,000 ม. ไหล่ทางหินคลุก 2 ข้าง ๆ ละ 0.30 ม.	3,500,000	2,000,000	2,000,000			1.ระยะถนนที่ดำเนินการ 2.ระดับความพึงพอใจผู้ใช้บริการ	ประชาชนได้รับความสะดวกปลอดภัยในการเดินทางและขนส่ง	กองช่าง
4	ก่อสร้างถนน คสล. สายร่องมะค่า หมู่ที่ 14 ทบทวนจากแผนพัฒนาท้องถิ่น พ.ศ.2561-2565 เพิ่มเติม ครั้งที่ 1/2564 ล.3 น.11	เพื่อให้ประชาชนได้รับความสะดวกในการเดินทางขนส่งและการพัฒนาโครงสร้างพื้นฐาน	ก่อสร้างถนน คสล. หน้า 0.15 ม. กว้าง 4 ม. ระยะทาง 1,900 ม. ไหล่ทางหินคลุก 2 ข้าง ๆ ละ 0.30ม.		2,500,000				1.ระยะถนนที่ดำเนินการ 2.ระดับความพึงพอใจผู้ใช้บริการ	ประชาชนได้รับความสะดวกปลอดภัยในการเดินทางและขนส่ง	กองช่าง

2. ยุทธศาสตร์การพัฒนาขององค์การบริหารส่วนตำบลตอนคา : การพัฒนาโครงสร้างพื้นฐานที่มีคุณภาพ

2.1 กลยุทธ์ : พัฒนาและสร้างโครงข่ายคมนาคมทางถนน

(1) แผนงาน : อุตสาหกรรมและการโยธา

ที่	โครงการ	วัตถุประสงค์	เป้าหมาย (ผลผลิตของโครงการ)	งบประมาณ					ตัวชี้วัด (KPI)	ผลที่คาดว่าจะได้รับ	หน่วยงานที่จะขอประสาน
				ปี 2566 (บาท)	ปี 2567 (บาท)	ปี 2568 (บาท)	ปี 2569 (บาท)	ปี 2570 (บาท)			
5	ปรับปรุงผิวจราจร คสล. สายบ้านตอนคา - บ้านเขาล้อ ทบทวนจากแผนพัฒนาท้องถิ่น พ.ศ. 2561-2565 ล.14 น. 153	เพื่อให้ประชาชนได้รับความสะดวกในการเดินทางขนส่งและการพัฒนาโครงสร้างพื้นฐาน	1. งานก่อสร้างถนน คสล. ขนาดหน้า 0.15 เมตร กว้าง 1 เมตร ยาว 5,365 เมตร (จำนวน 2 ฝั่ง) คิดเป็นพื้นที่คอนกรีตไม่น้อยกว่า 10,730 ตร.ม. 2. งานปูผิวจราจรพาราแอสฟัลต์คอนกรีต ขนาด หน้า 0.05 เมตร กว้าง 8 เมตร ยาว 5,365 เมตร คิดเป็นพื้นที่คอนกรีตไม่น้อยกว่า 42,920 ตร.ม. 3. งานตีเส้นจราจรผิวทาง กว้าง 0.15 เมตร ยาว 5,365 เมตร	16,480,000	14,260,000	14,260,000			1. ระยะถนนที่ดำเนินการ 2. ระดับความพึงพอใจ ผู้ใช้บริการ	ประชาชนได้รับความสะดวกปลอดภัยในการเดินทางและขนส่ง	กองช่าง
6	ก่อสร้างถนนแอสฟัลติกส์ ช่วงบ้านนายเสาร์ - บ้าน นายเสาร์ สุขนันท หมู่ที่ 16 ทบทวนจากแผนพัฒนาท้องถิ่น พ.ศ. 2561-2565 (เพิ่มเติม 1/64) ล. 8 น.12	เพื่อให้ประชาชนได้รับความสะดวกในการเดินทางขนส่งและการพัฒนาโครงสร้างพื้นฐาน	ก่อสร้างถนน แอสฟัลติกส์ หน้า 0.15 เมตร กว้าง 4 เมตร ระยะทาง 1,500 เมตร	1,500,000	1,500,000				1. ระยะถนนที่ดำเนินการ 2. ระดับความพึงพอใจ ผู้ใช้บริการ	ประชาชนได้รับความสะดวกปลอดภัยในการเดินทางและการขนส่ง	กองช่าง

2. ยุทธศาสตร์การพัฒนาขององค์การบริหารส่วนตำบลตอนคา : การพัฒนาโครงสร้างพื้นฐานที่มีคุณภาพ

2.1 กลยุทธ์ : พัฒนาและสร้างโครงข่ายคมนาคมทางถนน

(1) แผนงาน : อุตสาหกรรมและการโยธา

ที่	โครงการ	วัตถุประสงค์	เป้าหมาย (ผลผลิตของโครงการ)	งบประมาณ					ตัวชี้วัด (KPI)	ผลที่คาดว่าจะได้รับ	หน่วยงานที่จะขอประสาน	
				ปี 2566 (บาท)	ปี 2567 (บาท)	ปี 2568 (บาท)	ปี 2569 (บาท)	ปี 2570 (บาท)				
7	ปรับปรุงถนนลงหินคลุก ม.8 ต.ตอนคา อ.ท่าตะโก เชื่อมต่อ ม.5, 10 ต.วังน้ำลาด อ.ไพศาลี ทบทวนจากแผนพัฒนาท้องถิ่น พ.ศ. 2561-2565 ล.11 น. 152	เพื่อให้ประชาชนได้รับความสะดวกในการเดินทางและการพัฒนาระบบโครงสร้างพื้นฐาน	ปรับปรุงถนนลงหินคลุก กว้างเฉลี่ย 4 ม.หนาเฉลี่ย 0.15 ม. ระยะทาง 2,600 ม.	1,000,000						1.ระยะถนนที่ดำเนินการ 2.ระดับความพึงพอใจผู้ใช้บริการ	ประชาชนได้รับความสะดวกปลอดภัยในการเดินทางและการขนส่ง	กองช่าง
8	ก่อสร้างคอมเนกประสงค์ หมู่ที่ 1, 4, 13, และ 14	เพื่อใช้เป็นสถานที่ในการจัดกิจกรรมของชุมชน และให้บริการประชาชนในชุมชนท้องถิ่น	ก่อสร้างโดมเนกประสงค์ จำนวน 1 แห่ง					3,000,000	ระดับความพึงพอใจของผู้ใช้บริการอยู่ในระดับดี	มีสถานที่ ที่ใช้เป็นศูนย์รวมของหมู่บ้านในการจัดกิจกรรมของประชาชน	กองช่าง	

บัญชีครุภัณฑ์

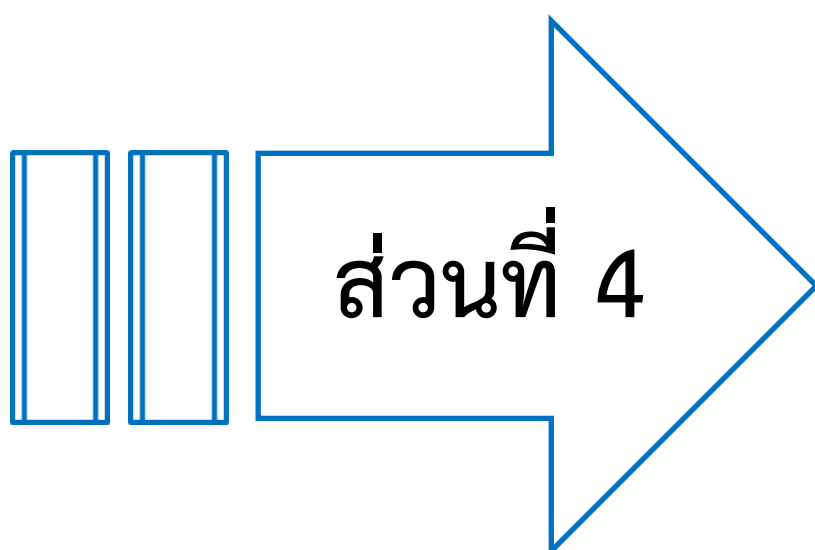
แผนพัฒนาท้องถิ่น พ.ศ. 2566 - 2570 (แก้ไข ครั้งที่ 1/2566)

องค์การบริหารส่วนตำบลดอนคา

ที่	แผนงาน	หมวด	ประเภท	เป้าหมาย (ผลผลิตของโครงการ)	งบประมาณ					หน่วยงาน รับผิดชอบ
					ปี 2566 (บาท)	ปี 2567 (บาท)	ปี 2568 (บาท)	ปี 2569 (บาท)	ปี 2570 (บาท)	
1	บริหารงานทั่วไป	ครุภัณฑ์	ครุภัณฑ์ยานพาหนะ และขนส่ง	จัดซื้อรถบรรทุก (ดีเซล) แบบ ดับเบิลแค็บ จำนวน 1 คัน	868,000					สำนักปลัด อบต.
2	บริหารงานทั่วไป	ครุภัณฑ์	ครุภัณฑ์ยานพาหนะ และขนส่ง	จัดซื้อรถบรรทุกติดเครนไฮดรอลิก พร้อมกระเช้าไฟฟ้าเครื่องยนต์ดีเซล ชนิด 6 ล้อ จำนวน 1 คัน	2,500,000					สำนักปลัด อบต.
3	บริหารงานทั่วไป	ครุภัณฑ์	ครุภัณฑ์ อื่น ๆ	จัดซื้อเวทีสำหรับจัดกิจกรรม ขนาด กว้าง 4.80 เมตร ยาว 9.60 เมตรสูง 1.50 เมตร จำนวน 1 ชุด	100,000					สำนักปลัด อบต.
4	บริหารงานทั่วไป	ครุภัณฑ์	ครุภัณฑ์ อื่น ๆ	จัดซื้อซุ้มศาลา จำนวน 3 หลัง ๆ ละ 35,000 บาท	105,000					สำนักปลัด อบต.
5	บริหารงานทั่วไป	ครุภัณฑ์	ครุภัณฑ์ยานพาหนะ และขนส่ง	จัดซื้อรถเกษตร (ติดตั้งกระเช้าไฟฟ้าและเครน) จำนวน 1 คัน	500,000					สำนักปลัด อบต.

ที่	แผนงาน	หมวด	ประเภท	เป้าหมาย (ผลผลิตของโครงการ)	งบประมาณ					หน่วยงาน รับผิดชอบ
					ปี 2566 (บาท)	ปี 2567 (บาท)	ปี 2568 (บาท)	ปี 2569 (บาท)	ปี 2570 (บาท)	
6	บริหารงานทั่วไป	ครุภัณฑ์	ครุภัณฑ์คอมพิวเตอร์	จัดซื้อคอมพิวเตอร์งานประมวลผล จำนวน 1 เครื่อง	22,000					สำนักปลัด อบต.
7	บริหารงานทั่วไป	ครุภัณฑ์	ครุภัณฑ์คอมพิวเตอร์	จัดซื้อเครื่องพิมพ์แบบฉีดหมึก พร้อมติดตั้งถังหมึกพิมพ์ (Ink Tank Printer) จำนวน 1 เครื่อง	4,000					สำนักปลัด อบต.
8	บริหารงานทั่วไป	ครุภัณฑ์	ครุภัณฑ์คอมพิวเตอร์	จัดซื้อเครื่องสำรองไฟฟ้า ขนาด 800 AV จำนวน 5 เครื่อง	10,000					กองคลัง
9	การศึกษา	ครุภัณฑ์	ครุภัณฑ์คอมพิวเตอร์	จัดซื้อเครื่องพิมพ์แบบฉีดหมึก พร้อมติดตั้งถังหมึกพิมพ์ (Ink Tank Printer) จำนวน 1 เครื่อง	4,300					กอง การศึกษาฯ
10	การศึกษา	ครุภัณฑ์	ครุภัณฑ์งานบ้าน งานครัว	จัดซื้อตู้เย็น ขนาด 7 คิวบิกฟุต จำนวน 1 ตู้	500,000					กอง การศึกษาฯ
11	การศึกษา	ครุภัณฑ์	ครุภัณฑ์งานบ้าน งานครัว	จัดซื้อโต๊ะรับประทานอาหาร พร้อมเก้าอี้ จำนวน 10 ชุด	62,500					กอง การศึกษาฯ

ที่	แผนงาน	หมวด	ประเภท	เป้าหมาย (ผลผลิตของโครงการ)	งบประมาณ					หน่วยงาน รับผิดชอบ
					ปี 2566 (บาท)	ปี 2567 (บาท)	ปี 2568 (บาท)	ปี 2569 (บาท)	ปี 2570 (บาท)	
12	อุตสาหกรรมและการโยธา	ครุภัณฑ์	ครุภัณฑ์สำนักงาน	จัดซื้อโต๊ะทำงาน พร้อมเก้าอี้ (ระดับ 1-2) จำนวน 1 ชุด	4,000					กองช่าง
13	อุตสาหกรรมและการโยธา	ครุภัณฑ์	ครุภัณฑ์ไฟฟ้าและวิทยุ	จัดซื้อวิทยุสื่อสารเครื่องแดง (ความถี่ประชาชน) จำนวน 3 เครื่อง	4,100					กองช่าง
14	อุตสาหกรรมและการโยธา	ครุภัณฑ์	ครุภัณฑ์สำรวจ	จัดซื้อเทปวัดระยะไฟเบอร์กลาส (ยาว 100 เมตร) จำนวน 1 อัน	4,000					กองช่าง
15	อุตสาหกรรมและการโยธา	ครุภัณฑ์	ครุภัณฑ์สำรวจ	จัดซื้อเทปวัดระยะไฟเบอร์กลาส (ยาว 50 เมตร) จำนวน 1 อัน	2,900					กองช่าง
16	อุตสาหกรรมและการโยธา	ครุภัณฑ์	ครุภัณฑ์คอมพิวเตอร์	จัดซื้อคอมพิวเตอร์งานประมวลผล จำนวน 1 เครื่อง	22,000					กองช่าง
17	อุตสาหกรรมและการโยธา	ครุภัณฑ์	ครุภัณฑ์คอมพิวเตอร์	จัดซื้อคอมพิวเตอร์งานสำนักงาน จำนวน 1 เครื่อง	17,000					กองช่าง



ส่วนที่ 4

การติดตามและประเมินผล

การติดตามและประเมินผลยุทธศาสตร์

การติดตามและประเมินผลยุทธศาสตร์เพื่อให้ทราบผลการดำเนินการโครงการต่างๆ ขององค์การบริหารส่วนตำบลดอนคา ว่าบรรลุค่าเป้าหมาย ตัวชี้วัดตามกลยุทธ์ ยุทธศาสตร์ที่กำหนดไว้ในแผนพัฒนาท้องถิ่นขององค์การบริหารส่วนตำบลดอนคา โดยคณะกรรมการติดตามและประเมินผลแผนพัฒนาองค์การบริหารส่วนตำบลดอนคาเป็นหน่วยงานประเมิน ตามหนังสือกระทรวงมหาดไทย ด่วนที่สุด ที่ มท 0810.3/ว 2931 ลงวันที่ 15 พฤษภาคม 2562 เรื่อง ชักซ้อมแนวทางการทบทวนแผนพัฒนาท้องถิ่น (พ.ศ. 2561 – 2565) ขององค์การปกครองส่วนท้องถิ่นตามระเบียบกระทรวงมหาดไทยว่าด้วยการจัดทำแผนพัฒนาขององค์กรปกครองส่วนท้องถิ่น พ.ศ. 2548 แก้ไขเพิ่มเติมถึง (ฉบับที่ 3) พ.ศ. 2561 โดยกำหนดการให้แล้วเสร็จภายในหกสิบวัน นับแต่วันที่ประกาศใช้งบประมาณรายจ่าย มีรายละเอียด ดังนี้

แนวทางการพิจารณาติดตามและประเมินผลยุทธศาสตร์เพื่อความสอดคล้องแผนพัฒนาท้องถิ่น

ประกอบด้วย

- 1.1 ข้อมูลสภาพทั่วไปและข้อมูลพื้นฐานขององค์กรปกครองส่วนท้องถิ่น 20 คะแนน
- 1.2 การวิเคราะห์สถานการณ์และศักยภาพ 20 คะแนน
- 1.3 ยุทธศาสตร์ 60 คะแนน ประกอบด้วย
 - (1) ยุทธศาสตร์ขององค์กรปกครองส่วนท้องถิ่น 10 คะแนน
 - (2) ยุทธศาสตร์ขององค์กรปกครองส่วนท้องถิ่นในเขตจังหวัด 10 คะแนน
 - (3) ยุทธศาสตร์จังหวัด 10 คะแนน
 - (4) วิสัยทัศน์ 5 คะแนน
 - (5) กลยุทธ์ 5 คะแนน
 - (6) เป้าประสงค์ของแต่ละประเด็นกลยุทธ์ 5 คะแนน
 - (7) จุดยืนทางยุทธศาสตร์ 5 คะแนน
 - (8) แผนงาน 5 คะแนน
 - (9) ความเชื่อมโยงของยุทธศาสตร์ในภาพรวม 5 คะแนน

คะแนนรวม 100 คะแนน เกณฑ์ที่ควรได้เพื่อให้เกิดความสอดคล้องและขับเคลื่อนการพัฒนาท้องถิ่นขององค์กรปกครองส่วนท้องถิ่น ไม่ควรน้อยกว่าร้อยละ 80 (80 คะแนน)

การติดตามและประเมินผลโครงการ

การติดตามและประเมินผลโครงการเพื่อให้ทราบว่าการดำเนินการสอดคล้องกับแผนพัฒนาท้องถิ่น (พ.ศ. 2566 – 2570) ขององค์การบริหารส่วนตำบลดอนคา ตามที่กรมส่งเสริมการปกครองท้องถิ่นกำหนดโดยคณะกรรมการติดตามและประเมินผลแผนพัฒนาองค์การบริหารส่วนตำบลดอนคา เป็นหน่วยงานประเมินตามหนังสือกระทรวงมหาดไทย ด่วนที่สุด ที่ มท 0810.3/ว 2931 ลงวันที่ 15 พฤษภาคม 2562 เรื่อง ชักซ้อมแนวทางการ

ทบทวนแผนพัฒนาท้องถิ่น (พ.ศ. 2561 – 2565) ขององค์กรปกครองส่วนท้องถิ่น ตามระเบียบกระทรวงมหาดไทย ว่าด้วยการจัดทำแผนพัฒนาขององค์กรปกครองส่วนท้องถิ่น พ.ศ. 2548 แก้ไขเพิ่มเติมถึง (ฉบับที่ 3) พ.ศ. 2561 โดยดำเนินการให้แล้วเสร็จภายในหกสิบวันนับแต่วันที่ประกาศใช้งบประมาณรายจ่าย มีรายละเอียด ดังนี้

แนวทางการพิจารณาติดตามและประเมินผลโครงการเพื่อความสอดคล้องแผนพัฒนาท้องถิ่น

ประกอบด้วย

- 2.1 การสรุปสถานการณ์การพัฒนา 10 คะแนน
 - 2.2 การประเมินผลการนำแผนพัฒนาท้องถิ่นไปปฏิบัติในเชิงปริมาณ 10 คะแนน
 - 2.3 การประเมินผลการนำแผนพัฒนาท้องถิ่นไปปฏิบัติในเชิงคุณภาพ 10 คะแนน
 - 2.4 แผนงานและยุทธศาสตร์การพัฒนา 10 คะแนน
 - 2.5 โครงการพัฒนา 60 คะแนน ประกอบด้วย
 - (1) ความชัดเจนของชื่อโครงการ 5 คะแนน
 - (2) กำหนดวัตถุประสงค์สอดคล้องกับโครงการ 5 คะแนน
 - (3) เป้าหมาย (ผลผลิตของโครงการ) มีความชัดเจนนำไปสู่การตั้งงบประมาณได้ถูกต้อง 5 คะแนน
 - (4) โครงการมีความสอดคล้องกับแผนยุทธศาสตร์ชาติ 20 ปี 5 คะแนน
 - (5) เป้าหมาย (ผลผลิตของโครงการ) มีความสอดคล้องกับแผนพัฒนาเศรษฐกิจและสังคมแห่งชาติ ฉบับที่ 12 5 คะแนน
 - (6) โครงการมีความสอดคล้องกับ Thailand 4.0 5 คะแนน
 - (7) โครงการสอดคล้องกับยุทธศาสตร์จังหวัด 5 คะแนน
 - (8) โครงการแก้ไขปัญหาความยากจนหรือการเสริมสร้างให้ประเทศชาติมั่นคง มั่งคั่ง ยั่งยืน ภายใต้อัตลักษณ์ประชารัฐ 5 คะแนน
 - (9) งบประมาณมีความสอดคล้องกับเป้าหมาย (ผลผลิตของโครงการ) 5 คะแนน
 - (10) มีการประมาณการราคาถูกต้องตามหลักวิธีการงบประมาณ 5 คะแนน
 - (11) มีการกำหนดตัวชี้วัด (KPI) และสอดคล้องกับวัตถุประสงค์และผลที่คาดว่าจะได้รับ 5 คะแนน
 - (12) ผลที่คาดว่าจะได้รับ สอดคล้องกับวัตถุประสงค์ 5 คะแนน
- คะแนนรวม 100 คะแนน เกณฑ์ที่ควรได้เพื่อให้เกิดความสอดคล้องและขับเคลื่อนการพัฒนาท้องถิ่นขององค์กรปกครองส่วนท้องถิ่น ไม่ควรน้อยกว่าร้อยละ 80 (80 คะแนน)

สรุปผลการพัฒนาท้องถิ่น จากแผนพัฒนาท้องถิ่น พ.ศ. 2566 - 2570

1. การวัดผลในเชิงปริมาณและเชิงคุณภาพ

ตามระเบียบกระทรวงมหาดไทย ว่าด้วยการจัดทำแผนพัฒนาขององค์กรปกครองส่วนท้องถิ่น พ.ศ. 2548 ข้อ 29 และระเบียบกระทรวงมหาดไทย ว่าด้วยการจัดทำแผนพัฒนาขององค์กรปกครองส่วนท้องถิ่น (ฉบับที่ 3) พ.ศ. 2561 ข้อ 12 กำหนดอำนาจหน้าที่ให้คณะกรรมการติดตามและประเมิน แผนพัฒนาท้องถิ่น (1) กำหนดแนวทาง วิธีการติดตามและประเมินผลแผนพัฒนา (2) ดำเนินการติดตามและประเมินผลแผน (3) รายงานผล และเสนอความเห็นซึ่งได้จากการติดตามประเมินผลแผนพัฒนาต่อผู้บริหารท้องถิ่น เพื่อให้ผู้บริหารท้องถิ่นเสนอต่อสภาท้องถิ่น พร้อมทั้งประกาศผลการติดตามและประเมินผลแผนพัฒนาท้องถิ่นให้ประชาชนในท้องถิ่นทราบ ในที่เปิดเผยภายในสิบห้าวันนับแต่วันรายงานผลและเสนอความเห็นดังกล่าว และต้องปิดประกาศไว้เป็นระยะเวลา ไม่น้อยกว่าสามสิบวันโดยอย่างน้อยปีละหนึ่งครั้งภายในเดือนธันวาคมของทุกปีโดยใช้รูปแบบเชิงพรรณนา ซึ่งสามารถแสดงได้ทั้งการอธิบายเชิงสถิติ รูปภาพ กราฟ ข้อมูลต่าง จาก

(1) ใช้แบบสำหรับติดตามและประเมินผลเชิงปริมาณและคุณภาพ

(1.1) แบบตัวบ่งชี้การปฏิบัติงาน (Performance Indicators)

(1.2) แบบบัตรคะแนน (Scorecard Model) แบบบัตรคะแนนหรือ Scorecard Model ของ Kaplan & Norton

(1.3) แบบมุ่งวัดผลสัมฤทธิ์ (Result Framework Model (RF))

(1.4) แบบเชิงเหตุผล (Logical Model) ตัวแบบเชิงเหตุผล หรือ Logical Model

(1.5) แบบวัดกระบวนการปฏิบัติงาน (Process Performance Measurement System (PPMS)) ระบบการวัดกระบวนการปฏิบัติงานหรือ PPMS

(1.6) แบบการประเมินโดยใช้วิธีการแก้ไขปัญหาหรือเรียนรู้จากปัญหาที่เกิดขึ้นหรือ Problem - Solving Method

(1.7) แบบการประเมินแบบมีส่วนร่วม (Participatory Methods)

(1.8) แบบการประเมินผลกระทบ (Impact Evaluation)

(1.9) แบบการประเมินความเสี่ยง (Risk Assessment Model)

(1.10) แบบการประเมินตนเอง (Self-assessment Model) และ

(1.11) แบบอื่นๆ ที่องค์กรปกครองส่วนท้องถิ่นกำหนดขึ้น ทั้งนี้ต้องอยู่ในภายใต้กรอบข้อ

(1.1) - (1.10) หรือเป็นแบบผสมก็ได้

(2) เชิงปริมาณ (Quantity) คุณภาพ (Quality) ผลที่ได้จริงๆ คืออะไรค่าใช้จ่าย (Cost) เวลา (Time) เป็นไปตามที่กำหนดไว้หรือไม่

(3) ประชาชนได้รับประโยชน์อย่างไรหรือราชการได้ประโยชน์อย่างไร

(4) วัดผลนั้นได้จริงหรือไม่ หรือวัดได้เท่าไร (Key Performance Indicators: KPIs)

(5) ผลกระทบ (Impact)

1.1 การติดตามและประเมินผลแผนพัฒนาองค์การบริหารส่วนตำบลอนคามีขั้นตอนในการดำเนินการ ดังนี้

ขั้นตอนที่ 1 คณะกรรมการติดตามและประเมินผลแผนพัฒนาพัฒนาองค์การบริหารส่วนตำบลดอนคาร่วมประชุมเพื่อกำหนดกรอบแนวทาง และวิธีการในการติดตามและประเมินผลแผนยุทธศาสตร์การพัฒนา และประเมินผลโครงการพัฒนา ดังนี้

1.1 การกำหนด กรอบ แนวทาง และวิธีการ ในการติดตามและประเมินผลแผนพัฒนาอาจกำหนดแนวทางในการติดตามและประเมินผล ดังนี้

- (1) ความสอดคล้อง (Relevance) ของยุทธศาสตร์ แผน และกลยุทธ์ที่กำหนด
- (2) ความเพียงพอ (Adequacy) ของทรัพยากรเพื่อการดำเนินกิจกรรมของหน่วยงาน
- (3) ความก้าวหน้า (Progress) กิจกรรมที่กำหนดไว้ตามแผน โดยมีการติดตามผล (Monitoring)
- (4) ประสิทธิภาพ (Efficiency) เป็นการศึกษความสัมพันธ์ระหว่างการผลิตกับทรัพยากรที่ใช้ โดยมีการประเมินประสิทธิภาพ (Efficiency Evaluation)
- (5) ประสิทธิผล (Effectiveness) เป็นการศึกษาถึงผลที่ได้รับ (Effect)
- (6) ผลลัพธ์และผลผลิต (Outcome and Output) เป็นการประเมินผลประโยชน์ที่เกิดจากการทำกิจกรรมที่มีต่อกลุ่มเป้าหมายที่ได้รับบริการ และการประเมินผลผลิตที่เกิดขึ้นจากกิจกรรม
- (7) การประเมินผลกระทบ เป็นการศึกษาผลที่ได้รับรวมยอด (Overall Effect)

คณะกรรมการติดตามและประเมินผลแผนพัฒนาองค์การบริหารส่วนตำบลอนคาอาจนำแนวทางทั้งหมดที่กำหนดมาใช้ หรืออาจเลือกใช้ในบางแนวทางในการติดตามและประเมินผลแผนยุทธศาสตร์การพัฒนาก็ได้ โดยอย่างน้อยต้องสามารถประเมินความสอดคล้องและสามารถวัดความสำเร็จหรือความก้าวหน้าของแผนพัฒนาท้องถิ่น ทั้งนี้ ขึ้นอยู่กับคณะกรรมการติดตามและประเมินผลแผนพัฒนาท้องถิ่นพิจารณา

1.2 การกำหนดกรอบ แนวทาง และวิธีการ ในการติดตามและประเมินผลโครงการตามแผนพัฒนาอาจกำหนดแนวทาง ดังนี้

- (1) การประเมินผลกระบวนการ (Process Evaluation) หรือ การประเมินประสิทธิภาพ (Effectiveness Evaluation)
- (2) การประเมินผลโครงการ (Project Evaluation) หรือประเมินประสิทธิภาพ (Effectiveness Evaluation)
- (3) การประเมินผลกระทบ (Impact Evaluation)

ขั้นตอนที่ 2 คณะกรรมการติดตามและประเมินผลแผนพัฒนาองค์การบริหารส่วนตำบลอนคา ดำเนินการติดตามและประเมินผล ตามกรอบแนวทางและวิธีการที่กำหนด โดยสามารถติดตามและประเมินผลได้ตลอดระยะเวลาของแผนพัฒนาท้องถิ่นขององค์การบริหารส่วนตำบลอนคา

ขั้นตอนที่ 3 คณะกรรมการติดตามและประเมินผลแผนพัฒนาขององค์การบริหารส่วนตำบลอนคา ดำเนินการติดตามและประเมินผลโครงการพัฒนา ตามกรอบแนวทางและวิธีการที่กำหนดโดยสามารถติดตามและประเมินผลได้ตั้งแต่ก่อนเริ่มโครงการพัฒนาตามแผนดำเนินงานจนถึงสิ้นสุดโครงการ

ขั้นตอนที่ 4 รายงานผลและเสนอความเห็นซึ่งได้จากการติดตามและประเมินผลแผนพัฒนาต่อผู้บริหารท้องถิ่น เพื่อให้ผู้บริหารท้องถิ่นเสนอต่อสภาท้องถิ่น และคณะกรรมการพัฒนาท้องถิ่น พร้อมทั้งประกาศผลการติดตามและประเมินผลแผนพัฒนาให้ประชาชนในท้องถิ่นทราบในที่เปิดเผยภายในสิบห้าวันนับแต่วันรายงานผล และเสนอความเห็นดังกล่าวและต้องปิดประกาศไว้เป็นระยะไม่น้อยกว่าสามสิบวัน โดยอย่างน้อยปีละหนึ่งครั้ง ภายในเดือนธันวาคมของทุกปี

ขั้นตอนที่ 5 คณะกรรมการติดตามและประเมินผลแผนพัฒนาขององค์การบริหารส่วนตำบล ดอนคา อาจให้ความเห็นหรือข้อเสนอแนะในรายงานการติดตามและประเมินผลแผนพัฒนาและโครงการพัฒนาต่อผู้บริหารองค์การบริหารส่วนตำบลดอนคา เพื่อให้ผู้บริหารองค์การบริหารส่วนตำบลดอนคาเสนอต่อสภาองค์การบริหารส่วนตำบลดอนคา คณะกรรมการพัฒนาองค์การบริหารส่วนตำบลดอนคาและคณะกรรมการประสานแผนพัฒนาท้องถิ่นระดับจังหวัดต่อไป

1.2 ระเบียบ วิธีในการและเครื่องมือที่ใช้ในการติดตามและประเมินผล

1.2.1 ระเบียบในการติดตามและประเมินผลแผนพัฒนา

ระเบียบวิธีในการติดตามและประเมินผลแผนยุทธศาสตร์การพัฒนายุทธศาสตร์การพัฒนายจะประกอบด้วย องค์ประกอบที่สำคัญ 3 ประการ คือ

1) ผู้เข้าร่วมติดตามและประเมินผล ประกอบด้วย คณะกรรมการติดตามและประเมินผล ผู้รับผิดชอบยุทธศาสตร์/ แผนงาน โครงการหรือกิจกรรมตามแผนพัฒนา ประชาชนในท้องถิ่นผู้มีส่วนเกี่ยวข้อง และผู้มีส่วนได้เสียในท้องถิ่นนั้นๆ

2) เครื่องมือ ได้แก่ เครื่องมือ อุปกรณ์ หรือสิ่งที่ใช้เป็นสื่อสำหรับการติดตามและประเมินผล เพื่อใช้ในการรวบรวมข้อมูลที่ได้กำหนดขึ้น ซึ่งมีผลต่อการพัฒนาท้องถิ่น ข้อมูลดังกล่าวอาจเป็นได้ทั้งข้อมูลเชิงปริมาณ และข้อมูลเชิงคุณภาพ อาจเป็นแบบสอบถาม แบบสัมภาษณ์ แบบทดสอบ แบบวัดความรู้ แบบบันทึกการสังเกต แบบตรวจสอบ บันทึกการรายการ เพื่อนำไปวิเคราะห์ทางสถิติ หรือการหาผลสัมฤทธิ์โดยรูปแบบต่างๆ ที่สอดคล้องกับบริบทของท้องถิ่นนั้นๆ

3) กรรมวิธี ได้แก่ วิธีการที่จะดำเนินการติดตามและประเมินผล ที่จะต้องศึกษาจากเอกสารที่เกี่ยวข้องกับยุทธศาสตร์การพัฒนา แผนงานโครงการ ซึ่งเป็นการตรวจดูเอกสารหลักฐานต่างๆ ที่เป็นทรัพย์สินขององค์กรปกครองส่วนท้องถิ่น ที่เกี่ยวข้องกับการพัฒนาท้องถิ่น เอกสารการเบิกจ่ายงบประมาณ เช่น ถนน แม่น้ำ ลำคลอง ครุภัณฑ์ที่ดินและสิ่งก่อสร้างต่างๆ กลุ่มผลประโยชน์ต่างๆ เพื่อตรวจดูว่าดำเนินการให้เป็นไปตามวัตถุประสงค์ และได้รับผลตามที่ตั้งไว้หรือไม่ ทรัพย์สินต่างๆ มีอยู่จริงหรือไม่ สภาพของทรัพย์สินนั้นเป็นอย่างไร เป็นต้น ซึ่งการกำหนดวิธีการเช่นนี้ต้องมีการเก็บข้อมูล วิเคราะห์ข้อมูล (Data analysis) ด้วย

ระเบียบวิธีการในการติดตามและประเมินผล จะต้องบรรยายวิธีการโดยรวม บอกว่าเป็น การติดตามและประเมินผลที่ไหน กลุ่มประชากรเป็นใคร ใช้เครื่องมืออะไร บอกถึงขั้นตอน การวิเคราะห์ข้อมูลการสรุปผลของการติดตามและประเมินผลให้ภาพรวมโดยบอกว่าได้อะไร เป็นอย่างไร ปัญหาคืออะไร ตั้งข้อสังเกตอย่างไร

ทั้งนี้ คณะกรรมการติดตามและประเมินผล หรือคณะอนุกรรมการหรือคณะทำงานที่ได้รับ การแต่งตั้งให้ดำเนินการติดตามและประเมินผลแผนพัฒนาขององค์การบริหารส่วนตำบลดอนคาเป็นผู้กำหนด

1.2.2 วิธีในการติดตามและประเมินผลแผนพัฒนา

1) การออกแบบการติดตามและประเมินผลเป็นการวางโครงสร้างเฉพาะ (structure) ของการวางแผนพัฒนาหนึ่งๆ และแนวทางการดำเนินการติดตามและประเมินผลแผน (Plan) เพื่อให้สามารถตอบปัญหาการติดตามและประเมินผลได้อย่างมีประสิทธิภาพสูงสุด การออกแบบเพื่อการติดตามและประเมินผลแผนพัฒนามีเป้าหมายเพื่อมุ่งตอบปัญหาการติดตามและประเมินผลได้อย่างตรงประเด็นและอธิบายหรือควบคุมความผันแปรของยุทธศาสตร์ที่จะเกิดขึ้นได้

การออกแบบการติดตามและประเมินผลเป็นเสมือนการที่สถาปนิกวางผังหรือรูปแบบของบ้านโดยรวมก่อนที่จะดำเนินการในรายละเอียดอื่นๆ ต่อไป ดังนั้น การออกแบบการติดตามและประเมินผลยุทธศาสตร์จึงต้องมาก่อนการวางแผนปฏิบัติงาน (work plan) ก่อนการลงพื้นที่จริง การออกแบบการติดตามและประเมินผลยุทธศาสตร์จึงเป็นการกำหนดกรอบโดยรวมของงานติดตามแผนงาน โครงการ กิจกรรมต่างๆ ด้วย โดยต้องกำหนดประเด็นปัญหา การวางกรอบของผลกระทบ ตัวแปร การเก็บข้อมูล การวิเคราะห์ข้อมูล และการสรุปผล

2) วิธีการเก็บรวบรวมข้อมูลการติดตามและประเมินผลยุทธศาสตร์ การเก็บข้อมูลจึงเป็นส่วนหนึ่งของการแสวงหาข้อเท็จจริงเพื่อให้ได้ความจริงในการวางแผนพัฒนาท้องถิ่น ตลอดจนการใช้สถิติเป็นเครื่องมือในการพัฒนาเพื่อสรุปประเด็นปัญหา แนวทางต่างๆ ที่เกิดขึ้น การเก็บรวบรวมข้อมูลถือได้ว่าเป็นขั้นตอนที่สำคัญที่สุดในการค้นคว้าหาคำตอบ เนื่องจากถ้าได้ข้อมูลที่ไม่น่าเชื่อถือหรือเป็นข้อมูลที่ไม่มีคุณภาพ ย่อมส่งผลกระทบต่อการแปลความหมายและการสรุปผล วิธีการเก็บรวบรวมข้อมูล โดยการสำรวจ (Survey) เป็นการเก็บรวบรวมข้อมูลจากการบันทึกหรือทะเบียนที่มีผู้จัดทำไว้แล้ว หรืออาจเป็นข้อมูลที่คณะกรรมการติดตามและประเมินผลต้องจดบันทึก (record) สังเกต (observe) หรือวัด (measure) โดยคณะกรรมการติดตามและประเมินผลจะต้องดำเนินการในพื้นที่จากผู้มีส่วนเกี่ยวข้อง เจ้าหน้าที่/ บุคลากรขององค์กรปกครองส่วนท้องถิ่น เป็นข้อมูลที่มีอยู่ตามธรรมชาติ พฤติกรรม ความต้องการ ซึ่งศึกษาได้โดยวิธีการสังเกตและสามารถวัดได้

1.2.3 กำหนดเครื่องมือที่ใช้ในการติดตามและประเมินผล

สำหรับเครื่องมือที่ใช้ในการติดตามและประเมินผลจะประกอบด้วย การทดสอบและการวัด การสัมภาษณ์ การสังเกต การสำรวจ และเอกสาร

1) การทดสอบและการวัด (Tests & Measurements) เพื่อตรวจสอบการเปลี่ยนแปลง ซึ่งรวมถึงแบบทดสอบต่างๆ การประเมินการปฏิบัติงาน และแนวทางการวัด

2) การสัมภาษณ์ (Interviews) อาจเป็นการสัมภาษณ์เดี่ยว หรือกลุ่มก็ได้ การสัมภาษณ์เป็นการยืนยันว่า ผู้มีส่วนเกี่ยวข้อง ผู้ได้รับผลกระทบมีความเกี่ยวข้องและได้รับผลกระทบในระดับใด คณะกรรมการติดตามและประเมินผลจะต้องกำหนดแนวทางการสัมภาษณ์ โดยทั่วไปการสัมภาษณ์ถูกแบ่งออกเป็น 2 ประเภท คือ

2.1) การสัมภาษณ์แบบเป็นทางการหรือกึ่งทางการ (formal or semiformal interviews) ซึ่งใช้แบบสัมภาษณ์แบบมีโครงสร้าง (structure interviews) ดำเนินการสัมภาษณ์

2.2) การสัมภาษณ์แบบไม่เป็นทางการ (Informal interviews) ซึ่งคล้ายๆ กับการสนทนาอย่างไม่มีพิธีรีตอง ไม่เคร่งครัดในขั้นตอน และลำดับของข้อความ การดำเนินการสัมภาษณ์มักมีเพียงแนวทางการสัมภาษณ์กว้างๆ ที่เป็นสาระสำคัญที่ต้องการ การให้ได้ข้อมูลการติดตามและประเมินผลแผนพัฒนาโดยวิธีการเชิงคุณภาพ ควรสัมภาษณ์แบบไม่เป็นทางการ 2 วิธี คือ

2.1.1) การสนทนาตามธรรมชาติ (Natural conversation) เป็นการสัมภาษณ์ในรูปแบบของการสนทนาระหว่างคณะกรรมการติดตามและประเมินผลกับผู้ให้ข้อมูล เป็นการขอข้อมูลเพิ่มเติมหรือขอคำอธิบายเหตุผล และผลของยุทธศาสตร์ที่ได้รับ การสัมภาษณ์แบบนี้นอกจากจะได้ข้อมูลแล้วยังเป็นการพัฒนาสัมพันธภาพที่ดี สร้างความเชื่อถือไว้วางใจในคณะกรรมการติดตามและประเมินผลอีกด้วย

2.1.2) การสัมภาษณ์เชิงลึก (In-depth interview) เป็นการสนทนาซักถามผู้ให้ข้อมูลหลักบางคนในหมู่บ้าน/ชุมชน เนื่องจากบุคคลนั้นมีความรู้ ความเข้าใจในประเด็นยุทธศาสตร์มากกว่าคนอื่นๆ มีประสบการณ์ด้านการพัฒนาท้องถิ่น การวางแผน

3) การสังเกต (Observations) คณะกรรมการติดตามและประเมินผลใช้การสังเกตเพื่อเฝ้าดูว่ากำลังเกิดอะไรขึ้นกับการพัฒนาท้องถิ่น ต้องมีการบันทึกการสังเกต แนวทางในการสังเกต และกำหนดการดำเนินการสังเกต การสังเกต คือ การเฝ้าดูสิ่งที่เกิดขึ้นอย่างเอาใจใส่และละเอียดถี่ถ้วน โดยใช้ประสาทสัมผัสหลายอย่างพร้อมๆ กัน เช่น ตาหู ฟัง ถ้าสิ่งนั้นสัมผัสได้ก็ต้องสัมผัส ในการเก็บข้อมูลเพื่อติดตามและประเมินผลในเชิงคุณภาพนั้น การสังเกตจะกระทำควบคู่กับการจดบันทึก หรือบันทึกภาคสนาม การสนทนา และสัมภาษณ์ เพื่อให้ได้ข้อมูลรอบด้าน สามารถนำมาวิเคราะห์หาความหมายและอธิบายเชื่อมโยงความสัมพันธ์กับสิ่งต่างๆ ในปรากฏการณ์ของยุทธศาสตร์ได้ การสังเกตในการติดตามและประเมินผลยุทธศาสตร์ในเชิงคุณภาพ สามารถแบ่งได้เป็น 2 ประเภท

3.1) การสังเกตแบบมีส่วนร่วม (Participant observation) เป็นวิธีการสังเกตที่คณะกรรมการติดตามและประเมินผลเข้าไปใช้ชีวิตร่วมกับบุคคล ชุมชน มีกิจกรรมร่วมกัน ซึ่งการสังเกตแบบมีส่วนร่วมนี้มีลักษณะเด่น คือ (1) มีเป้าหมายเพื่อการเข้าร่วมกิจกรรม และสังเกตกิจกรรมอย่างละเอียด (2) มีความตระหนักถึงสิ่งต่างๆ ที่เกิดขึ้นในกิจกรรมนั้นให้ครอบคลุมมากที่สุด และชัดเจนมากที่สุด (3) เอาใจใส่ต่อทุกอย่างที่เกิดขึ้นสังเกตให้กว้างที่สุด (4) ใช้ประสบการณ์ทั้งในฐานะคนในและคนนอกในเวลาเดียว (5) ทบทวนย้อนหลังภายหลังจากการสังเกตในแต่ละวัน (6) จดบันทึกอย่างละเอียด

3.2) การสังเกตแบบไม่มีส่วนร่วม (Non-participant observation) หรือการสังเกตโดยตรง (Direct observation) เป็นการสังเกต บันทึกลักษณะทางกายภาพ โครงสร้าง และความสัมพันธ์ของสมาชิกในสังคม หมู่บ้าน/ชุมชนนั้นๆ โดยคณะกรรมการติดตามและประเมินผลไม่มีความสัมพันธ์เกี่ยวข้องกับกิจกรรมที่สังเกต และผู้ที่อยู่ในกิจกรรมนั้นๆ ก็ไม่รู้ว่าตนเองถูกสังเกต

4) การสำรวจ (Surveys) ในที่นี้หมายถึง การสำรวจเพื่อประเมินความคิดเห็น การรับรู้ทัศนคติ ความพึงพอใจ ความต้องการของยุทธศาสตร์ คณะกรรมการติดตามและประเมินผลจะต้องมีการบันทึกการสำรวจและทิศทางการสำรวจ

5) เอกสาร (Documents) การติดตามและประเมินผลยุทธศาสตร์มีความจำเป็นอย่างยิ่งที่จะต้องใช้เอกสาร ซึ่งเป็นเอกสารที่เกี่ยวข้องกับยุทธศาสตร์การพัฒนา ปัญหาความต้องการของประชาชนในท้องถิ่น สาเหตุของปัญหา แนวทางการแก้ไขปัญหา ตลอดจนการกำหนดเป้าหมาย กลยุทธ์ พันธกิจ และวิสัยทัศน์ขององค์กรปกครองส่วนท้องถิ่น

ทั้งนี้ คณะกรรมการติดตามและประเมินผลหรือคณะอนุกรรมการหรือคณะทำงานได้รับการแต่งตั้งให้ดำเนินการติดตามและประเมินผลแผนพัฒนาขององค์การบริหารส่วนตำบลตอนคาเป็นผู้กำหนด

ข้อเสนอแนะในการจัดทำแผนพัฒนาท้องถิ่นในอนาคต

1. ผลกระทบนำไปสู่ออนาคต

- 1) เกิดการพัฒนาที่ล่าช้า เพราะการดำเนินงานต่างๆ ขององค์กรปกครองส่วนท้องถิ่นต้องผ่านกระบวนการหลายขั้นตอน สลับซับซ้อน
- 2) ปัญหาอาจไม่ได้รับการแก้ไขอย่างตรงจุดเพราะข้อจำกัดของระเบียบกฎหมายที่ทำให้ยากและบางเรื่องอาจทำไม่ได้
- 3) โครงการต่างๆ ในแต่ละปีมีมาก ไม่สามารถดำเนินการได้ทั้งหมดงบประมาณไม่เพียงพอ
- 4) การเปลี่ยนแปลงในประเทศที่จะส่งผลกระทบต่อ อบต.
 - รัฐธรรมนูญฉบับใหม่จะส่งผลกระทบต่อองค์กรปกครองส่วนท้องถิ่นอย่างไร
 - แนวโน้มการยกฐานะจาก อบต. เป็นเทศบาลทั่วประเทศ
 - แนวโน้มการควบรวมองค์กรปกครองส่วนท้องถิ่น
 - การเพิ่มขึ้นหรือลดลงของการจัดสรรเงินงบประมาณให้แก่องค์กรปกครองส่วนท้องถิ่น

2. ข้อเสนอแนะ จากการพัฒนา

- 1) การจัดทำแผนพัฒนาท้องถิ่นควรพิจารณางบประมาณและคำนึงถึงสถานะการคลังในการพิจารณาโครงการ/ กิจกรรม ที่จะบรรจุในแผนพัฒนาท้องถิ่น
- 2) ควรเร่งรัดให้มีการดำเนินโครงการ/ กิจกรรม ที่ตั้งในข้อบัญญัติงบประมาณรายจ่ายให้สามารถดำเนินการได้ในปีงบประมาณนั้น และดำเนินการให้ทันตามแผนการดำเนินงานที่กำหนด
- 3) ควรพิจารณาตั้งงบประมาณให้เพียงพอและเหมาะสมกับภารกิจแต่ละด้านที่จะต้องดำเนินการ ซึ่งจะช่วยลดปัญหาในการโอนเพิ่ม โอนลด โอนตั้งรายการใหม่



ประกาศองค์การบริหารส่วนตำบลอนคา
เรื่อง การประกาศใช้แผนพัฒนาท้องถิ่น พ.ศ.๒๕๖๖ - ๒๕๗๐ (แก้ไข ครั้งที่ ๑/๒๕๖๖)

ด้วยองค์การบริหารส่วนตำบลอนคา ได้จัดทำแผนพัฒนาท้องถิ่น พ.ศ. ๒๕๖๖ - ๒๕๗๐ (แก้ไข ครั้งที่ ๑/๒๕๖๖) ทั้งนี้เพื่อนำหมุดหมายในแผนพัฒนาเศรษฐกิจและสังคมแห่งชาติ ฉบับที่ ๑๓ มาจัดทำรายละเอียดที่มีความสอดคล้องหรือเชื่อมโยงยุทธศาสตร์ชาติ ๒๐ ปี แผนพัฒนาจังหวัด/กลุ่มจังหวัด/ภาค ยุทธศาสตร์การพัฒนาขององค์กรปกครองส่วนท้องถิ่นในเขตจังหวัด และยุทธศาสตร์ขององค์กรปกครองส่วนท้องถิ่น ตามหนังสือกระทรวงมหาดไทย ที่ มท ๐๘๑๐.๓/ว ๖๐๘๖ ลงวันที่ ๑๙ สิงหาคม ๒๕๖๕ ซึ่งได้มีการประกาศใช้แผนพัฒนาเศรษฐกิจและสังคมแห่งชาติ ฉบับที่ ๑๓ (พ.ศ. ๒๕๖๖-๒๕๗๐) ในราชกิจจานุเบกษา เมื่อวันที่ ๑ พฤศจิกายน ๒๕๖๕ โดยนายกองค์การบริหารส่วนตำบลอนคา ได้พิจารณาแผนพัฒนาฉบับดังกล่าว ซึ่งได้เห็นชอบให้แก้ไขและได้ดำเนินการแจ้งให้ สภาองค์การบริหารส่วนตำบลอนคา ทราบแล้วในคราวประชุม สมัยสามัญ สมัยที่ ๑ ปีประจำ พ.ศ. ๒๕๖๖ เมื่อวันที่ ๑๕ กุมภาพันธ์ ๒๕๖๖

เพื่อปฏิบัติให้เป็นไปตามระเบียบกระทรวงมหาดไทย ว่าด้วยการจัดทำแผนพัฒนาขององค์กรปกครองส่วนท้องถิ่น พ.ศ. ๒๕๔๘ และแก้ไขเพิ่มเติมถึง (ฉบับที่ ๓) พ.ศ. ๒๕๖๑ จึงขอประกาศใช้แผนพัฒนาท้องถิ่น พ.ศ. ๒๕๖๖ - ๒๕๗๐ (แก้ไข ครั้งที่ ๑/๒๕๖๖) ทั้งนี้เพื่อใช้เป็นแนวทางการพัฒนาท้องถิ่น เป็นกรอบในการจัดทำงบประมาณรายจ่ายประจำปี การโอนงบประมาณ งบประมาณจากเงินสะสม การแก้ไขปัญหาและประกาศให้กับประชาชนในชุมชนท้องถิ่นต่อไป

จึงประกาศให้ทราบโดยทั่วกัน

ประกาศ ณ วันที่ ๒๗ กุมภาพันธ์ พ.ศ. ๒๕๖๖

(นายสมศักดิ์ ประภาชัยมงคล)

นายกองค์การบริหารส่วนตำบลอนคา