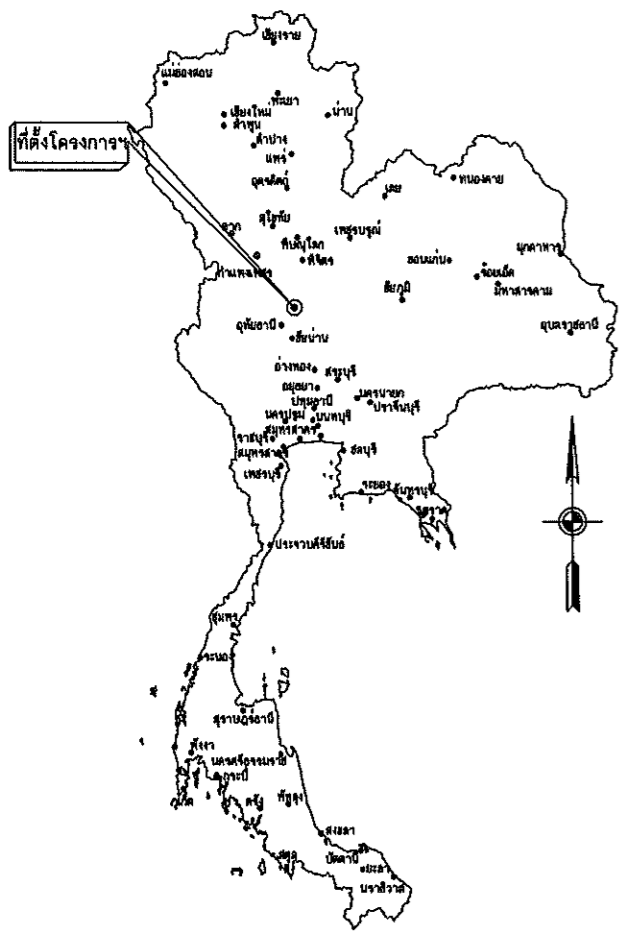


องค์การบริหารส่วนตำบลเขากะลา อำเภอพยุหะคีรี จังหวัดนครสวรรค์

โครงการก่อสร้างถนนหินคลุก หมู่ที่ 18 สายบ้านนายถวิล ฤทธิ์ประเสริฐ
ขนาดผิวทางกว้าง 4.00 เมตร ยาว 1,200 เมตร หนา 0.15 เมตร หรือปริมาตรหินคลุกไม่น้อยกว่า 720 ลูกบาศก์เมตร
เกรด บดอัด ตามแบบองค์การบริหารส่วนตำบลเขากะลากำหนด

พื้นที่ดำเนินการ
ก่อสร้างถนนหินคลุก
หมู่ที่ 18



แผนที่ประเทศไทย



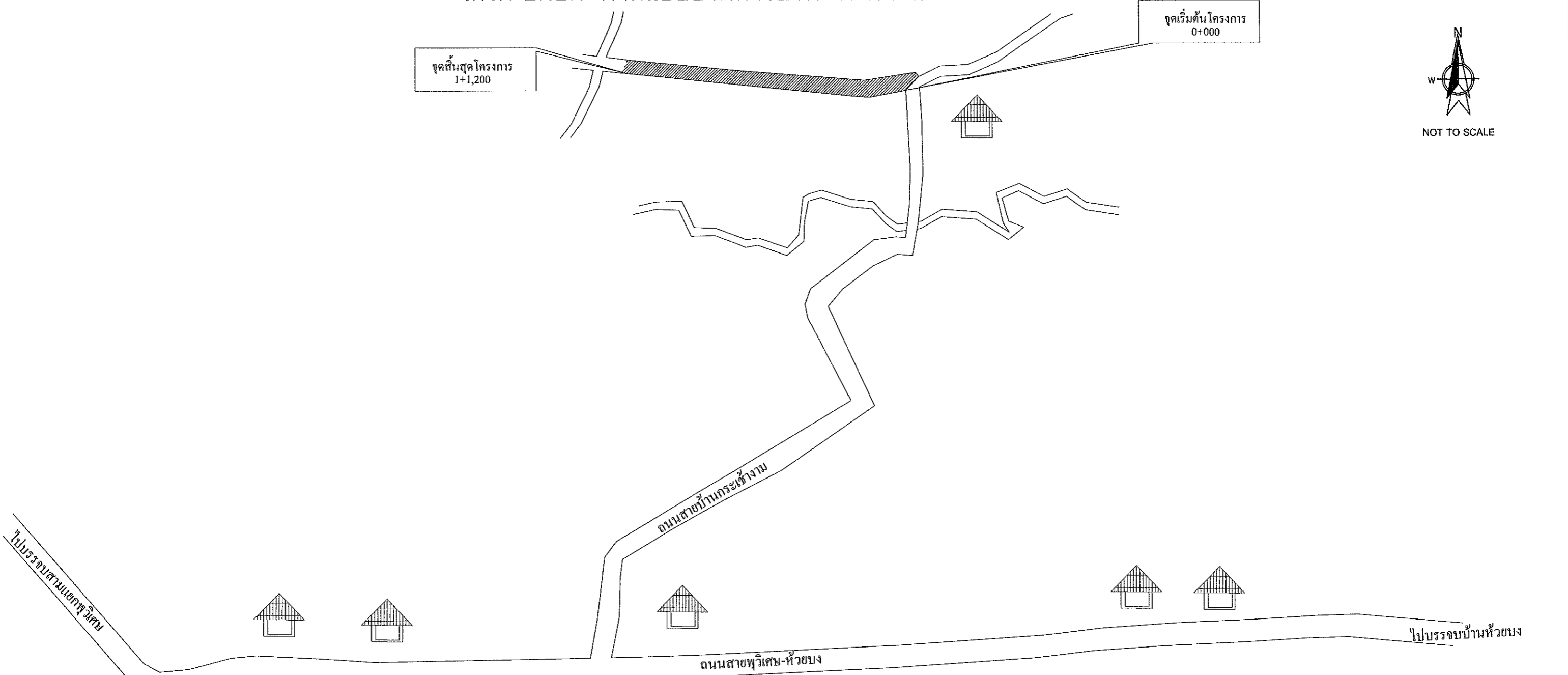
โครงการก่อสร้างถนนหินคลุก หมู่ที่ 18 สายบ้านนายถวิล ฤทธิ์ประเสริฐ
เขียนคำอธิบายสำหรับแผนที่ของคุณ

คำอธิบาย
การวัดเส้นทาง

- สัญลักษณ์
- ทางหลวงแผ่นดิน (กรมทางหลวง)
 - ทางโครงการฯ ที่จะทำการก่อสร้าง (กรมทางหลวงชนบท)
 - แม่น้ำ, ลำคลอง
 - หนองน้ำ, ห้วย
 - หมู่บ้าน
 - วัด, สุเหร่า, โรงเรียน
 - ที่ตั้ง สภ. อบต.

องค์การบริหารส่วนตำบลเขากะลา				
โครงการก่อสร้างถนนหินคลุก ม.18 สายบ้านนายถวิล ฤทธิ์ประเสริฐ องค์การบริหารส่วนตำบลเขากะลา		นายวีรยุทธ จันทร์ลอย ผู้ช่วยช่างสำรวจ	สำรวจ เขียนแบบ	
		นายนิวัฒน์ สดศรี ผอ.กองช่าง	ตรวจ	
แบบแสดง		นาง ทิวารัตน์ พูลตม รองปลัด อบต.เขากะลา ปฏิบัติราชการแทน ปลัด อบต.เขากะลา	เห็นชอบ	วัน เดือน ปี
แผนที่แสดงที่ตั้งโครงการ		นายประจวบ ทธิทอง นายก อบต.เขากะลา	อนุมัติ	
เลขที่แบบ -	-	-	-	

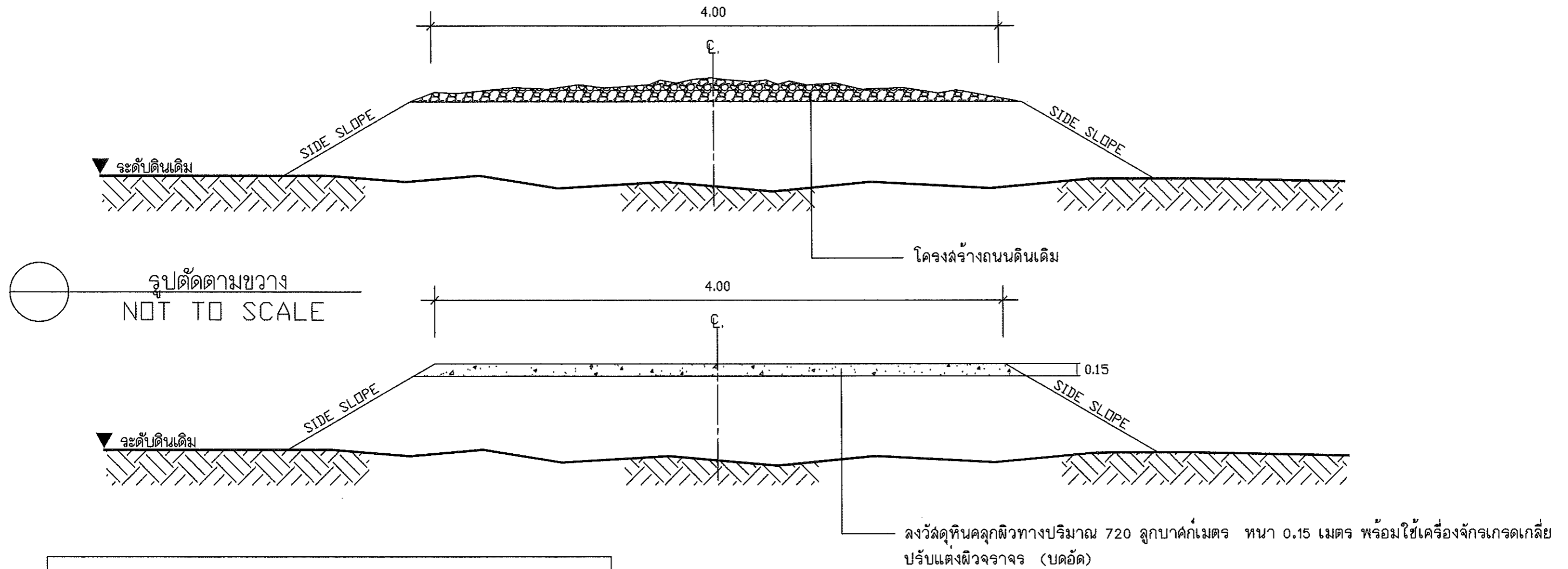
โครงการก่อสร้างถนนหินคลุกหมู่ที่ 18 สายบ้านนายถวิล ฤทธิ์ประเสริฐ
 ขนาดผิวทางกว้าง 4.00 เมตร ยาว 1,200 เมตร หนา 0.15 เมตร หรือปริมาตรหินคลุกไม่น้อยกว่า 720 ลูกบาศก์เมตร
 เกรด บดอัด ตามแบบองค์การบริหารส่วนตำบลเขากะลากำหนด



องค์การบริหารส่วนตำบลเขากะลา

โครงการก่อสร้างถนนหินคลุก หมู่ที่ 18 สายบ้านนายถวิล ฤทธิ์ประเสริฐ องค์การบริหารส่วนตำบลเขากะลา		นายวิรุทธ จันทรลอย ผู้ช่วยช่างสำรวจ	สำรวจ	
		นายนิรัตน์ สดศรี ผอ.กองช่าง	ตรวจ	
แบบแสดง		นาง ทิวรัตน์ พูลตม รองปลัด อบต.เขากะลา ปฏิบัติราชการแทน ปลัด อบต.เขากะลา	เห็นชอบ	วัน เดือน ปี
ผังบริเวณ โครงการ		นายประจวบ หมี่ทอง นายก อบต.เขากะลา	อนุมัติ	

โครงการก่อสร้างถนนหินคลุกหมู่ที่ 18 สายบ้านนายถวิล ฤทธิ์ประเสริฐ
 ขนาดผิวทางกว้าง 4.00 เมตร ยาว 1,200 เมตร หนา 0.15 เมตร หรือปริมาตรหินคลุกไม่น้อยกว่า 720 ลูกบาศก์เมตร
 เกรด บดอัด ตามแบบองค์การบริหารส่วนตำบลเขากะลา กำหนด



รายการก่อสร้างถนนเสริมผิวจราจรหินคลุก

1. เกรดเกลี่ยขยาย และเกรดเกลี่ยปรับแต่งถนนดินเดิมให้เรียบร้อย
2. ลงวัสดุหินคลุกตามปริมาณงานที่กำหนด แล้วทำการเกรดเกลี่ยปรับแต่ง และปรับระดับผิวจราจรให้เรียบร้อย และบดอัด

หมายเหตุ

1. รายละเอียดตามรูปตัดโครงสร้างทางสามารถเปลี่ยนแปลงแก้ไขในด้านเรขาคณิต และด้านโครงสร้างได้ตามความเหมาะสมกับสภาพทางที่จะดำเนินการ ทั้งนี้ให้อยู่ในดุลพินิจของผู้ควบคุมงาน แต่จะต้องได้ปริมาณไม่น้อยกว่าที่กำหนดในแบบ

องค์การบริหารส่วนตำบลเขากะลา

โครงการก่อสร้างถนนหินคลุกหมู่ที่ 18 สายบ้านนายถวิล ฤทธิ์ประเสริฐ องค์การบริหารส่วนตำบลเขากะลา		นายวิรุทธ จันทรลอย ผู้ช่วยช่างสำรวจ	สำรวจ เขียนแบบ	
		นายนิรัตน์ สดศรี ผอ.กองช่าง	ตรวจ	
แบบแสดง รูปตัดตามขวางทั่วไป		นาง ทิวาร์ตน์ พูลถม รองปลัด อบต.เขากะลา ปฏิบัติราชการแทน ปลัด อบต.เขากะลา	เห็นชอบ	วัน เดือน ปี
		นายประจวบ หมีทอง นายก อบต.เขากะลา	อนุมัติ	