

# องค์การบริหารส่วนตำบลเขากะลา อำเภอพะเยา จังหวัดนครสวรรค์

โครงการก่อสร้างถนนหินคลุก หมู่ที่ 18 จากที่นางลัดดาวัลย์ ไปถึง สามแยกที่นายปูน  
ขนาดผิวทางกว้าง 4.00 เมตร ยาว 900 เมตร หนา 0.15 เมตร หรือปริมาตรหินคลุกไม่น้อยกว่า 540 ลูกบาศก์เมตร  
เกรด บดอัด ตามแบบองค์การบริหารส่วนตำบลเขากะลากำหนด

พื้นที่ดำเนินการ  
ก่อสร้างถนนหินคลุก  
หมู่ที่ 18



แผนที่ประเทศไทย



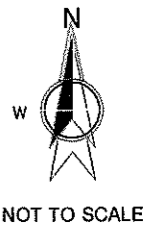
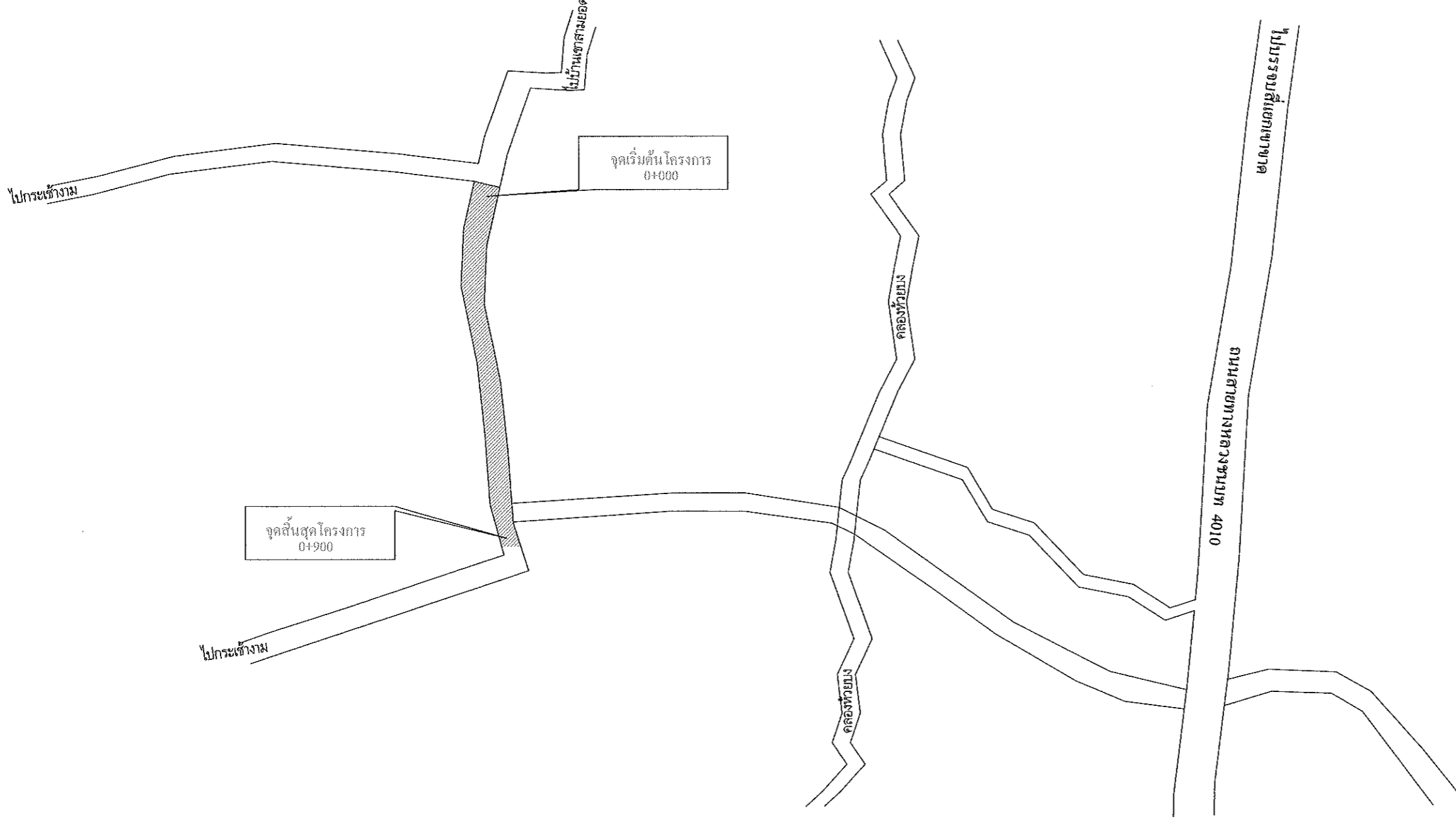
โครงการก่อสร้างถนนหินคลุก หมู่ที่ 18 จากที่นางลัดดาวัลย์-ไปสามแยกที่นายปูน  
เขียนคำอธิบายสำหรับแผนที่ของคุณ

คำอธิบาย  
การวัดเส้นทาง

- สัญลักษณ์
- ทางหลวงแผ่นดิน (กรมทางหลวง)
  - ทางโครงการฯ ที่จะทำการก่อสร้าง (กรมทางหลวงชนบท)
  - แม่น้ำ, ลำคลอง
  - ท้องน้ำ, ฝาย
  - หมู่บ้าน
  - วัด, สุเหร่า, โรงเรียน
  - ที่ตั้ง จังหวัด, อำเภอ

องค์การบริหารส่วนตำบลเขากะลา				
โครงการก่อสร้างถนนหินคลุก ม.18 จากที่นางลัดดาวัลย์ องค์การบริหารส่วนตำบลเขากะลา		นายวิรัช จันทร์ลอย	สำรวจ	
		ผู้ช่วยช่างสำรวจ	เขียนแบบ	
แบบแสดงแผนที่แสดงที่ตั้งโครงการ		นายนิวัฒน์ สดศรี	ตรวจ	วัน เดือน ปี
		ผอ.กองช่าง		
เลขที่แบบ -	-	นาง ทิวารัตน์ พูลตม	เห็นชอบ	
		รองปลัด อบต.เขากะลา ปฏิบัติราชการแทน ปลัด อบต.เขากะลา		
		นายประจวบ หมี่ทอง	อนุมัติ	
		นายก อบต.เขากะลา		

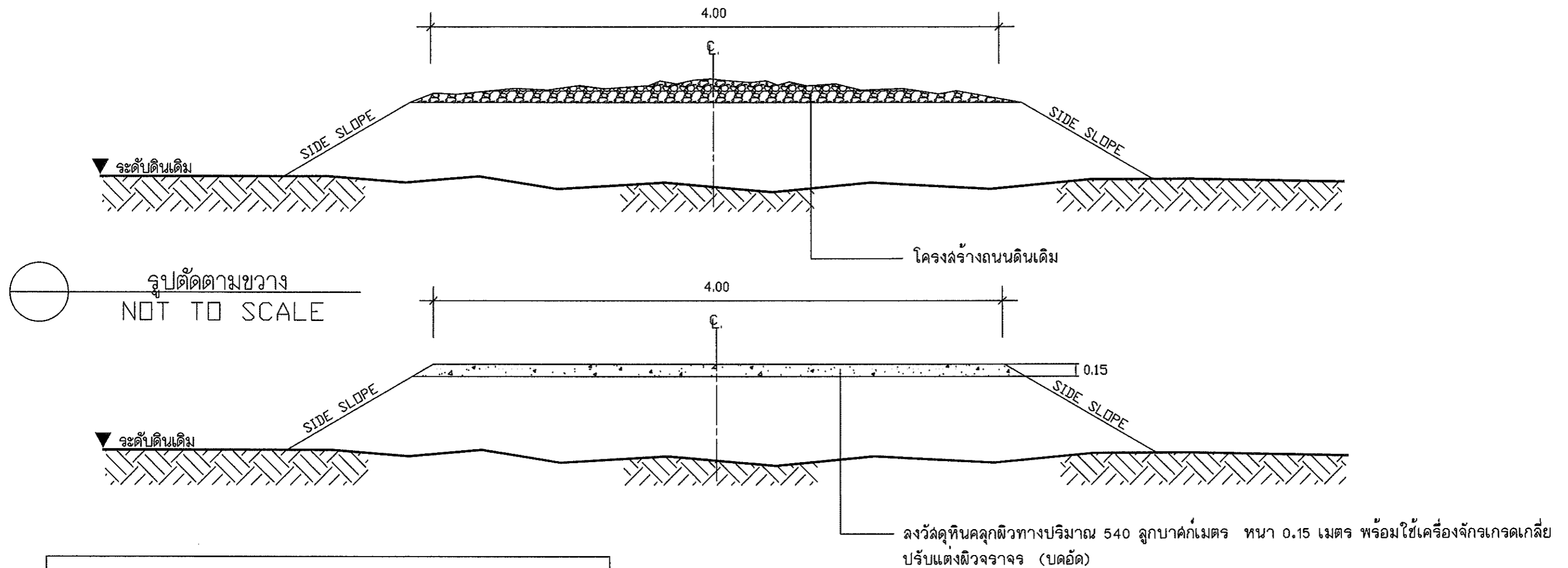
โครงการก่อสร้างถนนหินคลุกหมู่ที่ 18 จากที่นางลัดดาวัลย์ ไปถึง สามแยกที่นายปูน  
 ขนาดผิวทางกว้าง 4.00 เมตร ยาว 900 เมตร หนา 0.15 เมตร หรือปริมาตรหินคลุกไม่น้อยกว่า 540 ลูกบาศก์เมตร  
 เกรด บดอัด ตามแบบองค์การบริหารส่วนตำบลเขากะลา กำหนด



องค์การบริหารส่วนตำบลเขากะลา

โครงการก่อสร้างถนนหินคลุก หมู่ที่ 18 จากที่นางลัดดาวัลย์		นายวิรุทธ จันทร์ลอย ผู้ช่วยช่างสำรวจ	สำรวจ เขียนแบบ	
องค์การบริหารส่วนตำบลเขากะลา		นายนิรัตน์ สดศรี ผอ.กองช่าง	ตรวจ	
แบบแสดง		นาง ทิวรัตน์ พูลถม รองปลัด อบต.เขากะลา ปฏิบัติราชการแทน ปลัด อบต.เขากะลา	เห็นชอบ	
ผังบริเวณ โครงการ		นายประจวบ หนีทอง นายก อบต.เขากะลา	อนุมัติ	
				วัน เดือน ปี

โครงการก่อสร้างถนนหินคลุกหมู่ที่ 18 จากที่นางลัดดาวลัย ไปถึง สามแยกที่นายปุ่น  
 ขนาดผิวทางกว้าง 4.00 เมตร ยาว 900 เมตร หนา 0.15 เมตร หรือปริมาตรหินคลุกไม่น้อยกว่า 540 ลูกบาศก์เมตร  
 เกรด บดอัด ตามแบบองค์การบริหารส่วนตำบลเขากะลา กำหนด



รูปตัดตามขวาง  
 NOT TO SCALE

- รายการก่อสร้างถนนเสริมผิวจราจรหินคลุก
1. เกรดเกลี่ยขยาย และเกรดเกลี่ยปรับแต่งถนนดินเดิมให้เรียบร้อย
  2. ลงวัสดุหินคลุกตามปริมาณงานที่กำหนด แล้วทำการเกรดเกลี่ยปรับแต่ง และปรับระดับผิวจราจรให้เรียบร้อย และบดอัด

- หมายเหตุ
1. รายละเอียดตามรูปตัดโครงสร้างทางสามารถเปลี่ยนแปลงแก้ไขในด้านเรขาคณิต และด้านโครงสร้างได้ตามความเหมาะสมกับสภาพทางที่จะดำเนินการ ทั้งนี้ให้อยู่ในดุลพินิจของผู้ควบคุมงาน แต่จะต้องได้ปริมาณไม่น้อยกว่าที่กำหนดในแบบ

องค์การบริหารส่วนตำบลเขากะลา				
โครงการก่อสร้างถนนหินคลุก หมู่ที่ 18 จากที่นางลัดดาวลัย ไปถึง สามแยกที่นายปุ่น องค์การบริหารส่วนตำบลเขากะลา		นายวิรุทธ จันทร์ลอย ผู้ช่วยช่างสำรวจ	สำรวจ เขียนแบบ	
		นายนิรัตน์ สดศรี ผอ.กองช่าง	ตรวจ	
แบบแสดง		นาง ทิวรัตน์ พูลถม รองปลัด อบต.เขากะลา ปฏิบัติราชการแทน ปลัด อบต.เขากะลา	เห็นชอบ	วัน เดือน ปี
รูปตัดตามขวางทั่วไป		นายประจวบ หมีทอง นายก อบต.เขากะลา	อนุมัติ	